ОБЩЕСТВО С ОГРАНИЧЕННОЙ ОТВЕТСТВЕННОСТЬЮ
ООО «КОНТРАСТ»

ИНН:1659158802
Р/С 40702810162000008798
В ПАО СБЕРБАНК РОССИИ
ОТДЕЛЕНИЕ №8610 Г.КАЗАНЬ

БИК: 049205603
К/С 30101810600000000603

ОТЧЕТ № 4329

об оценке рыночной (справедливой) стоимости земельного участка, категория земель: земли сельскохозяйственного назначения, разрешенное использование: для сельскохозяйственного производства, кад. № 16:24:000000:6555, общая площадь 5 968,00 кв.м., адрес объекта: Республика Татарстан, Лаишевский муниципальный район, Столбищенское сельское поселение; земельного участка, категория земель: земли населенных пунктов, разрешенное использование: для сельскохозяйственного производства, кад. № 16:24:160304:510, общая площадь 19 658,00 кв.м., адрес объекта: Местоположение установлено относительно ориентира, расположенного в границах участка. Почтовый адрес ориентира: Республика Татарстан, МО г Казань, г Казань; земельного участка, категория земель: земли населенных пунктов, разрешенное использование: для объектов жилой застройки, кад. № 16:24:160303:3818, общая площадь 996 173,00 кв.м., адрес объекта: Республика Татарстан, Лаишевский муниципальный район, с Большие Кабаны.

Заказчик: Общество с ограниченной ответственностью Управляющая компания «АК БАРС КАПИТАЛ» ДУ ЗПИФ рентный «АК БАРС - Горизонт»

Исполнитель: ООО «КонТраст»

Дата оценки: 07.07.2024 г.

Дата составления отчета: 07.07.2024 г.

Казань 2024 г.

СОДЕРЖАНИЕ

СОПРОВОДИТЕЛЬНОЕ ПИСЬМО 3
1. ЗАДАНИЕ НА ОЦЕНКУ 5
2.ОСНОВНЫЕ ФАКТЫ И ВЫВОДЫ 8
3. СВЕДЕНИЯ О ЗАКАЗЧИКЕ ОЦЕНКИ И ОБ ОЦЕНЩИКЕ 12
4. СТАНДАРТЫ ОЦЕНКИ ДЛЯ ОПРЕДЕЛЕНИЯ СТОИМОСТИ ОБЪЕКТА ОЦЕНКИ, МЕТОДИЧЕСКИЕ РЕКОМЕНДАЦИИ ПО ОЦЕНКЕ 13
5. ОСНОВНЫЕ ТЕРМИНЫ И ОПРЕДЕЛЕНИЯ, ИСПОЛЬЗУЕМЫЕ В ОЦЕНОЧНОЙ ДЕЯТЕЛЬНОСТИ 15
6. ПЕРЕЧЕНЬ ИСПОЛЬЗОВАННЫХ ПРИ ПРОВЕДЕНИИ ОЦЕНКИ ОБЪЕКТА ОЦЕНКИ ДАННЫХ С УКАЗАНИЕМ ИСТОЧНИКОВ ИХ ПОЛУЧЕНИЯ 19
7. ОПИСАНИЕ ОБЪЕКТОВ ОЦЕНКИ 20
8. ПРИНЯТЫЕ ПРИ ПРОВЕДЕНИИ ОЦЕНКИ ОБЪЕКТОВ ОЦЕНКИ ДОПУЩЕНИЯ И ОГРАНИЧЕНИЯ 31
9. АНАЛИЗ РЫНКА ОБЪЕКТОВ ОЦЕНКИ И ОБОСНОВАНИЕ ЗНАЧЕНИЙ И ДИАПАЗОНОВ ЗНАЧЕНИЙ ЦЕНООБРАЗУЮЩИХ ФАКТОРОВ 33
10. АНАЛИЗ НАИБОЛЕЕ ЭФФЕКТИВНОГО ИСПОЛЬЗОВАНИЯ 75
11. ОПИСАНИЕ ПРОЦЕССА ОЦЕНКИ ОБЪЕКТОВ ОЦЕНКИ В ЧАСТИ ПРИМЕНЕНИЯ ПОДХОДОВ С ПРИВЕДЕНИЕМ РАСЧЕТОВ ИЛИ ОБОСНОВАНИЕ ОТКАЗА ОТ ПРИМЕНЕНИЯ ПОДХОДОВ К ОЦЕНКЕ ОБЪЕКТОВ ОЦЕНКИ 77
12. ОПРЕДЕЛЕНИЕ СТОИМОСТИ ОБЪЕКТОВ ОЦЕНКИ 82
13. СОГЛАСОВАНИЕ РЕЗУЛЬТАТОВ РАСЧЕТА СТОИМОСТИ ОБЪЕКТОВ ОЦЕНКИ 112
14. ЗАКЛЮЧЕНИЕ О СТОИМОСТИ ОБЪЕКТОВ ОЦЕНКИ 113
ПРИЛОЖЕНИЕ 114

РТ, г. Казань ул. Оренбургский тракт,
д. 8Д, помещ. 1007
Тел: (843) 206-51-73
E-mail: info@contrust.bz

CON TRUST

ОГРН 1151690036574
ИНН 1659158802
КПП 168401001

СОПРОВОДИТЕЛЬНОЕ ПИСЬМО

В соответствии с Договором № ПИФ/686/28042022/К от 28.04.2022 г. на оказание услуг по оценке, заключенным между ООО УК «АК БАРС КАПИТАЛ» ДУ ЗПИФ рентный «АК БАРС – Горизонт» и ООО «КонТраст» и ТЗ №111 от 03.07.2024 г. к указанному договору, нами была произведена оценка рыночной (справедливой) стоимости недвижимого имущества:

1. Земельный участок, категория земель: земли сельскохозяйственного назначения, разрешенное использование: для сельскохозяйственного производства, кад. № 16:24:000000:6555, общая площадь 5 968 кв.м., адрес объекта: Республика Татарстан, Лаишевский муниципальный район, Столбищенское сельское поселение;

2. Земельный участок, категория земель: земли населенных пунктов, разрешенное использование: для сельскохозяйственного производства, кад. № 16:24:160304:510, общая площадь 19 658 кв.м., адрес объекта: Местоположение установлено относительно ориентира, расположенного в границах участка. Почтовый адрес ориентира: Республика Татарстан, МО г Казань, г Казань;

3. Земельный участок, категория земель: земли населенных пунктов, разрешенное использование: для объектов жилой застройки, кад. № 16:24:160303:3818, общая площадь 996 173 кв.м., адрес объекта: Республика Татарстан, Лаишевский муниципальный район, с Большие Кабаны.

Дата определения стоимости объекта оценки - 07.07.2024 г.

Вид стоимости – рыночная (справедливая).

Оценка производилась в соответствии с требованиями Федерального закона № 135-ФЗ «Об оценочной деятельности в Российской Федерации» от 29.07.1998г. (последняя редакция), а также принятых на его основе нормативных правовых актов Российской Федерации, в том числе: Федеральных стандартов оценки ФСО I-IV, утвержденных Приказом Минэкономразвития РФ об утверждении федеральных стандартов оценки и о внесении изменений в некоторые приказы Минэкономразвития России о федеральных стандартах оценки №200 от 14.04.2022г.; ФСО №7, утвержденном Приказом Минэкономразвития РФ от 25 сентября 2014г. №611, а также на основании Свода Стандартов и правил оценочной деятельности СРО «СОЮЗ» и другими нормативными актами, действующими в области оценочной деятельности, Международным стандартом финансовой отчетности (IFRS) 13 «Оценка справедливой стоимости», введенным в действие на территории Российской Федерации.

На основании проведенного анализа и выполненных расчетов, Оценщик пришел к заключению, что рыночная (справедливая) стоимость земельных участков по состоянию на 07.07.2024 г. округленно составляет:

842 774 100 (Восемьсот сорок два миллиона семьсот семьдесят четыре тысячи сто) рублей, а именно:

№ п/п	Наименование	Кадастровый номер	Площадь, кв. м.	Рыночная (справедливая) стоимость, руб.
1	Земельный участок, категория земель: земли сельскохозяйственного назначения, разрешенное использование: для сельскохозяйственного производства, кад. № 16:24:000000:6555, общая площадь 5 968 кв.м., адрес объекта: Республика Татарстан, Лаишевский муниципальный район, Столбищенское сельское поселение	16:24:000000:6555	5 968	5 627 700,00
2	Земельный участок, категория земель: земли населенных пунктов, разрешенное использование: для сельскохозяйственного производства, кад. № 16:24:160304:510, общая площадь 19 658 кв.м., адрес объекта: Местоположение установлено относительно ориентира, расположенного в границах участка. Почтовый адрес ориентира: Республика Татарстан, МО г Казань, г Казань	16:24:160304:510	19 658	995 400,00
3	Земельный участок, категория земель: земли населенных пунктов, разрешенное использование: для объектов жилой застройки, кад. № 16:24:160303:3818, общая площадь 996 173	16:24:160303:3818	996 173	836 151 000,00

№ п/п	Наименование	Кадастровый номер	Площадь, кв. м.	Рыночная (справедливая) стоимость, руб.
	кв.м., адрес объекта: Республика Татарстан, Лаишевский муниципальный район, с Большие Кабаны			
	Итого:			**842 774 100,00**

**не облагается НДС, по статье 146 НК РФ*

Выводы, содержащиеся в отчете, основаны на расчетах, заключениях и иной информации, полученной в результате исследования рынка и предоставленной заказчиком, а также на собственном опыте и профессиональных знаниях. Предполагалось, что с момента получения последней информации не произошло событий, способных существенно изменить справедливую стоимость указанного имущества.

Мы высоко ценим возможность оказать Вам услугу. Если в дальнейшем мы можем быть полезны, то будем рады сотрудничеству с Вами.

Оценщик _____Пестова Е.А.

1. ЗАДАНИЕ НА ОЦЕНКУ

Таблица №1.1 Задание на оценку

Объект оценки (состав объекта оценки), с указанием сведений, достаточных для идентификации каждой из частей	1. Земельный участок, категория земель: земли сельскохозяйственного назначения, разрешенное использование: для сельскохозяйственного производства, кад. № 16:24:000000:6555, общая площадь 5 968 кв.м., адрес объекта: Республика Татарстан, Лаишевский муниципальный район, Столбищенское сельское поселение; 2. Земельный участок, категория земель: земли населенных пунктов, разрешенное использование: для сельскохозяйственного производства, кад. № 16:24:160304:510, общая площадь 19 658 кв.м., адрес объекта: Местоположение установлено относительно ориентира, расположенного в границах участка. Почтовый адрес ориентира: Республика Татарстан, МО г Казань, г Казань; 3. Земельный участок, категория земель: земли населенных пунктов, разрешенное использование: для объектов жилой застройки, кад. № 16:24:160303:3818, общая площадь 996 173 кв.м., адрес объекта: Республика Татарстан, Лаишевский муниципальный район, с Большие Кабаны.
Имущественные права на объект оценки	Вид права: общая долевая собственность Субъект права: Владельцы инвестиционных паев - Закрытого паевого инвестиционного рентного фонда «АК БАРС-Горизонт», данные о которых устанавливаются на основании данных лицевых счетов владельцев инвестиционных паев в реестре владельцев инвестиционных паев и счетов депо владельцев инвестиционных паев Ограничения (обременения): 1. Прочие ограничения прав и обременения объекта недвижимости 16:24:000000:6555-16/110/2022-3, в пользу: Министерство транспорта Российской Федерации Федеральное дорожное Агентство (Росавтодор), ИНН: 7717509757, срок не определен; Доверительное управление 16:24:000000:6555-16/110/2022-2, в пользу: Владельцы инвестиционных паев Закрытого паевого инвестиционного рентного фонда " Ак Барс-Горизонт" данные, о которых устанавливаются на основании данных лицевых счетов данных лицевых счетов владельцев инвестиционных, Срок действия с 18.08.2009 по 30.06.2024г.; 2. Доверительное управление 16:24:160304:510-16/116/2022-2, в пользу: Общество с ограниченной ответственностью Управляющая компания "АК БАРС КАПИТАЛ", ИНН: 1435126890, Срок действия с 04.08.2009 по 30.06.2024г.; 3. Доверительное управление 16:24:160303:3818-16/116/2022-2, в пользу: Общество с ограниченной ответственностью Управляющая компания "АК БАРС КАПИТАЛ", ИНН: 1435126890, Срок действия с 05.07.2022 г. по 30.06.2024 г.
Права, учитываемые при оценке объекта оценки, ограничения (обременения) этих прав, в том числе в отношении каждой из частей объекта оценки	Общая долевая собственность Ограничения (обременения): Доверительное управление, Прочие ограничения прав и обременения объекта недвижимости
Цель оценки (необходимость проведения оценки [1])	Определение рыночной (справедливой) стоимости объекта оценки
Сведения о предполагаемых пользователях результата оценки и отчета об оценке (помимо заказчика оценки):	Оценщику не известны
Соблюдение требований законодательства России:	Оценка проводится в соответствии с Федеральным законом от 29 июля 1998 г. N 135-ФЗ «Об оценочной деятельности в Российской Федерации»
Вид стоимости и предпосылки стоимости	Рыночная (справедливая) стоимость объекта оценки в предпосылке о текущем использовании.
Дата оценки	07.07.2024г.
Срок выполнения работ по оценке	С даты подписания настоящего технического задания и не позднее 07.07.2024г.
Состав и объем документов и материалов,	Установлены по данным документам: Выписка из ЕГРН от 17.06.2024г. № КУВИ-001/2024-161615398.

1 С указанием ссылок на нормативные правовые акты РФ в случае применимости

представляемых Заказчиком	Выписка из ЕГРН от 17.06.2024г. № КУВИ-001/2024-161615760. Выписка из ЕГРН от 17.06.2024г. № КУВИ-001/2024-161616191.
Порядок и сроки предоставления заказчиком необходимых материалов и информации:	Заказчик оценки обязан предоставить в срок не более 3 (трех) дней (если иное не предусмотрено договором на оценку) заверенные копии правоустанавливающих документов и документов, устанавливающих характеристики объекта оценки
Необходимость привлечения внешних организаций и квалифицированных отраслевых специалистов	Не привлекаются
Специальные допущения и ограничения оценки, известные на момент составления технического задания	На дату составления задания на оценку специальных допущений не предусмотрено. В процессе формирования отчета об оценке выявленные специальные допущения будут отражены в разделе «Допущения и ограничительные условия, использованные оценщиком при проведении оценки (в том числе специальные)»
Ограничения оценки	Ограничений в отношении источников информации и объема исследования объекта оценки не предусмотрено. Оценка проводится с проведением осмотра.
Ограничения на использование, распространение и публикацию отчета об оценке объекта оценки	Итоговая величина стоимости объекта оценки может являться рекомендуемой для целей совершения сделки в течении 6 месяцев с даты составления отчета об оценке
Форма составления отчета	Отчет составляется на бумажном носителе и/или в форме электронного документа в соответствии с требованиями федеральных стандартов оценки, нормативных правовых актов уполномоченного федерального органа, осуществляющего функции по нормативно-правовому регулированию оценочной деятельности.
Формы представления итоговой стоимости	Итоговый результат оценки стоимости объекта оценки указывается в виде конкретной округленной величины/числа без приведения суждений и расчетов оценщика о возможных границах интервала, в котором может находиться стоимость.
Необходимость проведения дополнительных исследований и определения иных расчетных величин:	Не требуется
Допущения и ограничения, на которых должна основываться оценка	1. Все факты, положения и заявления, не упомянутые в отчете, не имеют силы. Приведенные условия могут быть изменены или преобразованы только при обоюдном согласии Исполнителя и Заказчика. 2. Настоящий отчет достоверен лишь в полном объеме и в указанных в нем целях. 3. Исполнитель не несет ответственности за юридическое описание прав оцениваемой собственности или за вопросы, связанные с рассмотрением прав собственности. Имущественные права на оцениваемую собственность считаются полностью соответствующими требованиям действующего законодательства, если иное не оговорено специально. Предполагается, что все необходимые лицензии, ордера на собственность, необходимые решения законодательных и исполнительных властей местного, республиканского или федерального уровня существуют или могут быть получены или обновлены в отношении объектов оценки. Имущество предполагается свободным, от каких бы то ни было прав на его удержание или обязательств по его залогу. 4. При проведении оценки предполагалось отсутствие каких-либо скрытых фактов, влияющих на результаты оценки, на состояние собственности, конструкций и их элементов, грунтов. Исполнитель не несет ответственности ни за наличие таких скрытых фактов, ни за необходимость выявления таковых. Исполнитель не несет также ответственности за оценку состояния объектов, которая требует проведения специальных исследований. 5. Исполнитель не принимает на себя ответственность за бухгалтерскую и финансовую отчетность, предоставленную Заказчиком. Ответственность за такого рода отчетность, относящуюся к оцениваемым объектам, несет Заказчик. 6. Ни Заказчик, ни Исполнитель не могут использовать отчет иначе, чем это предусмотрено договором на оценку. Учитывая цели оценки и необходимость использования ее результатов в рамках финансово-хозяйственной деятельности, Заказчик и Исполнитель не гарантируют конфиденциальность настоящего отчета.

	Заказчик и Исполнитель принимают условия не упоминать полностью или частично настоящий отчет где-либо, если это не связано с целями настоящей оценки. 7. От Исполнителя не требуется проведения дополнительных работ или дачи показаний в суде или свидетельствовать иным способом по поводу произведенной оценки, а также в связи с объектами оценки. 8. Мнение Исполнителя относительно вида стоимости действительно только на дату оценки. Исполнитель не принимает на себя никакой ответственности за изменение экономических, юридических и иных факторов, которые могут возникнуть после этой даты и повлиять на рыночную ситуацию, и, следовательно, на стоимость объекта. Информация, использованная в процессе настоящей оценки, представляется надежной, но Исполнитель не гарантирует ее полной достоверности. Предполагается, что проведенный анализ и сделанные заключения не основываются на каких-либо предвзятых мнениях. 9. Отчет об оценке содержит профессиональное мнение Исполнителя относительно вида стоимости. Это не является гарантией того, что объект будет продан на свободном рынке по цене, равной стоимости объекта, указанной в данном отчете. 10. Все допущения и ограничения, дополнительно возникающие в процессе оценки, будут перечислены в разделе отчета «Допущения и ограничительные условия».
Используемые нормативные акты и профессиональные стандарты	1. Федеральный закон "Об оценочной деятельности в Российской Федерации" от 29.07.1998 N 135-ФЗ (последняя редакция) 2. Федеральные стандарты оценки (ФСО), утвержденные приказом Минэкономразвития России от 14 апреля 2022 г. N 200, в том числе: - «Структура федеральных стандартов оценки и основные понятия, используемые в федеральных стандартах оценки (ФСО I)» − «Виды стоимости (ФСО II)» − «Процесс оценки (ФСО III)» − «Задание на оценку (ФСО IV)» − «Подходы и методы оценки (ФСО V)» − «Отчет об оценке (ФСО VI)» 3. Федеральный стандарт оценки «Оценка недвижимости» (ФСО №7), утвержденный Приказом Минэкономразвития России от 25.09.2014 N 611 (ред. от 14.04.2022). 4. Международный стандарт финансовой отчетности (IFRS) 13 «Оценка справедливой стоимости», введенный в действие на территории Российской Федерации. 5. Стандарты и правила оценочной деятельности саморегулирующей организации оценщиков, членом которой является Оценщик
Сведения об оценщике, который будет проводить оценку	Пестова Екатерина Александровна Контактные данные: 420059, Республика Татарстан, г. Казань, ул. Оренбургский тракт, д.8Д, помещ. 1007; info@contrust.bz; тел. +7 843 277-73-62 Сведения о членстве в саморегулируемой организации оценщиков: Ассоциация Саморегулируемая организация оценщиков «Союз», реестровый №1306 выдано 29.05.2018 г.Адрес: 101000, г. Москва, ул.Покровка, д.33, помещ.10, регистрационный номер 0004 от 08.08.2007г. Сведения о наличии квалификационного аттестата в области оценочной деятельности: Квалификационный аттестат в области оценочной деятельности по направлению «Оценка недвижимости» № 037842-1 от 03.06.2024 г., действующий до 03.06.2027г. Сведения о страховании гражданской ответственности оценщика: Страховой полис №58/24/134/982. ПАО СК «Росгосстрах» Общая страховая сумма 30 000 000,00 (Тридцать миллионов) рублей. Срок действия договора страхования с 21.05.2024г. по 20.05.2025г. Стаж работы в оценочной деятельности: с 2014 г.
Заказчик отчета об оценке (организационно-правовая форма, полное наименование, ОГРН, дата присвоения ОГРН, место нахождения)	ООО УК «АК БАРС КАПИТАЛ» ДУ ЗПИФ рентный «АК БАРС - Горизонт», ОГРН 1021401047799, дата присвоения 15.08.2002, местонахождение: Республика Татарстан, г. Казань, ул. Меридианная, д. 1

2.ОСНОВНЫЕ ФАКТЫ И ВЫВОДЫ

Таблица №2.1 Основные факты и выводы

Основание проведения оценки	Договор № ПИФ/686/28042022/К от 28.04.2022 г. на оказание услуг по оценке, заключенным между ООО УК «АК БАРС КАПИТАЛ» ДУ ЗПИФ рентный «АК БАРС – Горизонт» и ООО «КонТраст» и ТЗ №111 от 03.07.2024 г. к указанному договору
Общая информация, идентифицирующая объект оценки:	
Объекты оценки	1. Земельный участок, категория земель: земли сельскохозяйственного назначения, разрешенное использование: для сельскохозяйственного производства, кад. № 16:24:000000:6555, общая площадь 5 968 кв.м., адрес объекта: Республика Татарстан, Лаишевский муниципальный район, Столбищенское сельское поселение; 2. Земельный участок, категория земель: земли населенных пунктов, разрешенное использование: для сельскохозяйственного производства, кад. № 16:24:160304:510, общая площадь 19 658 кв.м., адрес объекта: Местоположение установлено относительно ориентира, расположенного в границах участка. Почтовый адрес ориентира: Республика Татарстан, МО г Казань, г Казань; 3. Земельный участок, категория земель: земли населенных пунктов, разрешенное использование: для объектов жилой застройки, кад. № 16:24:160303:3818, общая площадь 996 173 кв.м., адрес объекта: Республика Татарстан, Лаишевский муниципальный район, с Большие Кабаны.
Имущественные права на объекты оценки:	Вид права: общая долевая собственность Субъект права: Владельцы инвестиционных паев - Закрытого паевого инвестиционного рентного фонда «АК БАРС-Горизонт», данные о которых устанавливаются на основании данных лицевых счетов владельцев инвестиционных паев в реестре владельцев инвестиционных паев и счетов депо владельцев инвестиционных паев Ограничения (обременения): 1. Прочие ограничения прав и обременения объекта недвижимости 16:24:000000:6555-16/110/2022-3, в пользу: Министерство транспорта Российской Федерации Федеральное дорожное Агентство (Росавтодор), ИНН: 7717509757, срок не определен; Доверительное управление 16:24:000000:6555-16/110/2022-2, в пользу: Владельцы инвестиционных паев Закрытого паевого инвестиционного рентного фонда " Ак Барс-Горизонт" данные, о которых устанавливаются на основании данных лицевых счетов данных лицевых счетов владельцев инвестиционных, Срок действия с 18.08.2009 по 30.06.2024г.; 2. Доверительное управление 16:24:160304:510-16/116/2022-2, в пользу: Общество с ограниченной ответственностью Управляющая компания "АК БАРС КАПИТАЛ", ИНН: 1435126890, Срок действия с 04.08.2009 по 30.06.2024г.; 3. Доверительное управление 16:24:160303:3818-16/116/2022-2, в пользу: Общество с ограниченной ответственностью Управляющая компания "АК БАРС КАПИТАЛ", ИНН: 1435126890, Срок действия с 05.07.2022 г. по 30.06.2024 г.
Дата оценки (дата определения стоимости) объекта оценки	07.07.2024 г.
Дата составления отчета	07.07.2024 г.

Таблица №2.2 Результаты оценки, полученные при применении различных подходов к оценке

№ п/п	Объект оценки	Стоимость по подходу, руб. / вес подхода			Согласованная рыночная (справедливая) стоимость, руб.
		Затратный	Сравнительный	Доходный	
		-	1,00	-	
1	Земельный участок, категория земель: земли сельскохозяйственного назначения, разрешенное использование: для сельскохозяйственного производства, кад. № 16:24:000000:6555, общая площадь 5 968 кв.м., адрес объекта: Республика Татарстан, Лаишевский муниципальный район, Столбищенское сельское поселение	не применялся	5 627 700,00	не применялся	5 627 700,00
2	Земельный участок, категория земель: земли населенных пунктов, разрешенное использование: для сельскохозяйственного производства, кад. № 16:24:160304:510, общая площадь 19 658 кв.м., адрес объекта: Местоположение установлено относительно ориентира, расположенного в границах участка. Почтовый адрес ориентира: Республика Татарстан, МО г Казань, г Казань	не применялся	995 400,00	не применялся	995 400,00
3	Земельный участок, категория земель: земли населенных пунктов, разрешенное использование: для объектов жилой застройки, кад. № 16:24:160303:3818, общая площадь 996 173 кв.м., адрес объекта: Республика Татарстан, Лаишевский муниципальный район, с Большие Кабаны	не применялся	836 151 000,00	не применялся	836 151 000,00

Итоговая величина справедливой стоимости объекта оценки

На основании проведенного анализа и выполненных расчетов, Оценщик пришел к заключению, что рыночная (справедливая) стоимость земельных участков по состоянию на 07.07.2024г. округленно составляет:

842 774 100 (Восемьсот сорок два миллиона семьсот семьдесят четыре тысячи сто) рублей, а именно:

Таблица № 2.3 Итоговая стоимость объектов оценки

№ п/п	Наименование	Кадастровый номер	Площадь, кв. м.	Рыночная (справедливая) стоимость, руб.
1	Земельный участок, категория земель: земли сельскохозяйственного назначения, разрешенное использование: для сельскохозяйственного производства, кад. № 16:24:000000:6555, общая площадь 5 968 кв.м., адрес объекта: Республика Татарстан, Лаишевский муниципальный район, Столбищенское сельское поселение	16:24:000000:6555	5 968	5 627 700,00

№ п/п	Наименование	Кадастровый номер	Площадь, кв. м.	Рыночная (справедливая) стоимость, руб.
2	Земельный участок, категория земель: земли населенных пунктов, разрешенное использование: для сельскохозяйственного производства, кад. № 16:24:160304:510, общая площадь 19 658 кв.м., адрес объекта: Местоположение установлено относительно ориентира, расположенного в границах участка. Почтовый адрес ориентира: Республика Татарстан, МО г Казань, г Казань	16:24:160304:510	19 658	995 400,00
3	Земельный участок, категория земель: земли населенных пунктов, разрешенное использование: для объектов жилой застройки, кад. № 16:24:160303:3818, общая площадь 996 173 кв.м., адрес объекта: Республика Татарстан, Лаишевский муниципальный район, с Большие Кабаны	16:24:160303:3818	996 173	836 151 000,00
	Итого:			**842 774 100,00**

**не облагается НДС, по статье 146 НК РФ*

Ограничения и пределы применения полученной стоимости объектов оценки

Определяемая справедливая стоимость отображает стоимостную оценку заинтересованности Заказчика в сохранении своих прав на объекты оценки и предполагает оценку объектов исходя из текущего варианта их использования.

1. Настоящая оценка достоверна в полном объеме лишь в указанных в настоящем тексте целях при указанном предполагаемом использовании. Понимается, что проведенный анализ и заключения не содержат полностью или частично предвзятое мнение.

2. Мнение лица, проводившего оценку, относительно стоимости является действительным на дату проведения оценки, специально оговоренную настоящим отчетом. Оценщик не принимает на себя никакой ответственности за социальные, экономические, физические изменения или решения Правительства, указы Президента и местных органов власти, которые могут произойти после этой даты и повлиять на суждения эксперта.

3. Стоимость, определенная в данном отчете, является величиной, рассчитанной при условиях, оговоренных в задании на оценку и других ограничительных условиях, которые приведены в данном разделе отчета. В случае, если исходные данные оцениваемых объектов, указанные в задании на оценку, изменились по независящим от оценщика причинам, указанная в данном отчете итоговая величина стоимости подлежит корректировке.

4. Лицо, проводившее оценку, не занимается измерениями физических параметров оцениваемых объектов (все размеры и объемы, содержащиеся в представленных документах, рассматривались как истинные) и не несет ответственности за вопросы соответствующего характера.

5. Лицо, проводившее оценку, не проводило технических экспертиз и исходило из отсутствия каких-либо скрытых фактов, влияющих на величину стоимости оцениваемых объектов, которые не могли быть обнаружены при визуальном осмотре. На Оценщике не лежит ответственность по обнаружению подобных фактов.

6. Лицо, проводившее оценку, предполагает отсутствие каких-либо скрытых факторов, оказывающих влияние на недвижимость, и не принимает на себя ответственность за наличие таких факторов, а также проведение тех работ, которые могут потребоваться для их обнаружения.

7. Рекомендуемый срок использования результата оценки – в течение шести месяцев со дня составления отчета.

8. Все расчеты проведены с использованием ПО Майкрософт Эксель. Применяемый математический аппарат данного ПО имеет встроенные механизмы округления результатов.

9. Оценщик определял справедливую стоимость объектов оценки исходя из предположения, что объекты оценки свободны от любых ограничений и обременений или ограничения и обременения не оказывают существенного влияния на справедливую стоимость.

11. Лицо, проводившее оценку, предполагает, что существующие ограничения объектов оценки не являются препятствием для максимально эффективного использования оцениваемых объектов и далее не возникнут какие-либо неблагоприятные сервитуты или ограничения.

12. Осмотр объектов оценки произведен внештатным фотографом ООО «КонТраст» с выездом на

место 02.07.2024 г. Информация о специалисте представлена в соответствующем разделе отчета.

13. С даты осмотра до даты оценки не произошло существенных изменений, влияющих на стоимость.

3. СВЕДЕНИЯ О ЗАКАЗЧИКЕ ОЦЕНКИ И ОБ ОЦЕНЩИКЕ

Таблица №3.1 Сведения о заказчике оценки и об оценщике

Заказчик оценки	
Полное наименование	Общество с ограниченной ответственностью Управляющая компания «АК БАРС КАПИТАЛ» ДУ Закрытый паевый инвестиционный рентный фонд «АК БАРС – Горизонт»
Сокращенное наименование	ООО УК «АК БАРС КАПИТАЛ» ДУ ЗПИФ рентный «АК БАРС – Горизонт»
Основной государственный регистрационный номер	ОГРН 1021401047799 от 15.08.2002 г.
Место нахождения	Республика Татарстан, г. Казань, ул. Меридианная, д. 1
Оценщик, работающий по трудовому договору	
Фамилия, имя, отчество	Пестова Екатерина Александровна
Информация о членстве в саморегулируемой организации оценщиков	Действительный член Ассоциации Саморегулируемой организации оценщиков СРО «СОЮЗ», включен в реестр оценщиков 29.05.2018 г., регистрационный номер № 1306 (101000, г.Москва, ул.Покровка, д.33, помещение 10). Свидетельство №С-0653 от 22.07.2020 г.
Номер и дата выдачи документа, подтверждающего получение профессиональных знаний в области оценочной деятельности	Образование в области оценочной деятельности: Диплом ПП № 000031 ОГУ от 17 июля 2014 г. о профессиональной переподготовке по программе «Оценка стоимости предприятия (бизнеса)», выдан Оренбургским государственным университетом.
Сведения о квалификационном аттестате	Квалификационный аттестат в области оценочной деятельности по направлению «Оценка недвижимости» №037842-1 от 03.06.2024 г.
Сведения о страховании гражданской ответственности оценщика	Полис страхования ответственности оценщика ПАО СК «Росгосстрах» 58/24/134/982 от 14.05.2024 г. Страховая сумма 30 000 000 (Тридцать миллионов рублей). Срок действия полиса: 21.05.2024 г. – 20.05.2025 г.
Стаж работы в оценочной деятельности	с 2014 года
Место нахождения Оценщика	420059, Республика Татарстан, г. Казань, ул. Оренбургский тракт, д.8Д, помещ. 1007
Почтовый адрес, адрес электронной почты, контактный телефон Оценщика	420059, Республика Татарстан, г. Казань, ул. Оренбургский тракт, д.8Д, помещ. 1007
Сведения о независимости оценщика	требование о независимости выполнено
Юридическое лицо, с которым оценщик заключил трудовой договор	
Организационно-правовая форма и полное наименование	Общество с ограниченной ответственностью ООО «КонТраст»
Местонахождение	420059, Республика Татарстан, г. Казань, ул. Оренбургский тракт, д.8Д, помещ. 1007
ОГРН	1151690036574
Дата присвоения ОГРН	29.04.2015 г.
Сведения о страховании гражданской ответственности юридического лица	Страховой полис №922/2550157498 к договору страхования гражданской ответственности организации, заключающей договоры на проведение оценки на страховую сумму в размере 1 200 000 000 (один миллиард двести миллионов) рублей со сроком действия с 26.03.2024 г. по 25.03.2025 г., выдан ПАО «РЕСО-Гарантия»
Сведения о независимости юридического лица, с которым оценщик заключил трудовой договор, и оценщика в соответствии с требованиями статьи 16 «Закона об оценочной деятельности в РФ» 135-ФЗ	требование о независимости выполнено
Информация обо всех привлеченных к проведению оценки и подготовке отчета об оценке организациях и специалистах	Ширяева Оксана Олеговна
Квалификация привлеченного специалиста	Внештатный фотограф ООО «КонТраст»
Степень участия в процессе оценки объекта оценки	Осмотр и фотографирование объекта оценки

4. СТАНДАРТЫ ОЦЕНКИ ДЛЯ ОПРЕДЕЛЕНИЯ СТОИМОСТИ ОБЪЕКТА ОЦЕНКИ, МЕТОДИЧЕСКИЕ РЕКОМЕНДАЦИИ ПО ОЦЕНКЕ

4.1 Федеральные стандарты оценки

При проведении работ по оценке, в соответствии с Федеральным законом «Об оценочной деятельности в Российской Федерации» №135-ФЗ от 29.07.1998 г., использовались следующие стандарты:

Общие Федеральные стандарты оценки, утвержденные приказом Минэкономразвития России от 14.04.2022 г. № 200:

- Федеральный стандарт оценки «Структура федеральных стандартов оценки и основные понятия, используемые в федеральных стандартах оценки» (ФСО I);
- Федеральный стандарт оценки «Виды стоимости (ФСО II)»;
- Федеральный стандарт оценки «Процесс оценки (ФСО III)»;
- Федеральный стандарт оценки «Задание на оценку (ФСО IV)»;
- Федеральный стандарт оценки «Подходы и методы оценки (ФСО V)»;
- Федеральный стандарт оценки «Отчет об оценке (ФСО VI)»;

Общие стандарты оценки определяют общие требования к порядку проведения оценки всех видов объектов оценки и экспертизы отчетов об оценке. До момента принятия специальных стандартов оценки, предусмотренных программой разработки федеральных стандартов оценки и внесения изменений в федеральные стандарты оценки, утвержденной приказом Минэкономразвития России от 30 декабря 2020 г. N 884, приоритет имеют нормы общих стандартов оценки ФСО I – ФСО VI. Настоящие Федеральные стандарты оценки являются обязательным к применению при оценке недвижимости и движимого имущества;

Специальный Федеральный стандарт оценки «Оценка движимого имущества (ФСО №10)», утвержденного Приказом Минэкономразвития России от 01.06.2015 г. №328: разработан с учетом международных стандартов оценки и определяет требования к проведению оценки движимого имущества. Настоящий Федеральный стандарт оценки является обязательным к применению при оценке движимого имущества.

4.2 Стандарты оценочной деятельности саморегулируемой организации оценщиков

В соответствии со статьей 15 Федерального закона № 135-ФЗ от 29.07.1998 г. оценщик обязан соблюдать при осуществлении оценочной деятельности федеральные стандарты оценки, а также стандарты и правила оценочной деятельности, утвержденные саморегулируемой организацией оценщиков, членом которой он является.

С полным текстом Стандартов и правил оценочной деятельности Ассоциации Саморегулируемой организации оценщиков «СОЮЗ» можно ознакомиться на официальном сайте https://www.srosoyz.ru/.

4.3 Разъяснения заказчику относительно оценочной деятельности

В статье 2 ФЗ «О саморегулируемых организациях» №315-ФЗ от 1 декабря 2007г. сказано следующее: «Под саморегулированием понимается самостоятельная и инициативная деятельность, которая осуществляется субъектами предпринимательской или профессиональной деятельности и содержанием которой являются разработка и установление стандартов и правил указанной деятельности, а также контроль за соблюдением требований указанных стандартов и правил». В соответствии со ст. 22.1. Федерального закона «Об оценочной деятельности в Российской Федерации» №135-ФЗ от 29.07.1998 г. с изменениями от 21.07.2014г.: «Функциями саморегулируемой организации оценщиков являются:

- разработка и утверждение стандартов и правил оценочной деятельности;
- разработка правил деловой и профессиональной этики в соответствии с типовыми правилами профессиональной этики оценщиков;
- (разработка и утверждение правил и условий приема в члены саморегулируемой организации оценщиков, дополнительных требований к порядку обеспечения имущественной ответственности своих членов при осуществлении оценочной деятельности, установление размера членских взносов и порядка их внесения;
- представление интересов своих членов в их отношениях с федеральными органами государственной власти, органами государственной власти субъектов Российской Федерации, органами местного самоуправления, а также с международными профессиональными организациями оценщиков;
- прием в члены и исключение из членов саморегулируемой организации оценщиков по основаниям, предусмотренным настоящим Федеральным законом и внутренними документами саморегулируемой организации оценщиков;

- контроль за деятельностью своих членов в части соблюдения ими требований настоящего Федерального закона, федеральных стандартов оценки, иных нормативных правовых актов Российской Федерации в области оценочной деятельности, стандартов и правил оценочной деятельности, правил деловой и профессиональной этики;
- ведение реестра членов саморегулируемой организации оценщиков и предоставление доступа к информации, содержащейся в этом реестре, заинтересованным лицам с соблюдением требований настоящего Федерального закона, Федерального закона от 1 декабря 2007 года № 315-ФЗ «О саморегулируемых организациях» и принятых в соответствии с ними иных нормативных правовых актов Российской Федерации;
- организация информационного и методического обеспечения своих членов;
- осуществление иных установленных настоящим Федеральным законом функций;
- осуществление экспертизы отчетов.

4.4 Обоснование применения стандартов

В соответствии с членством оценщиков в саморегулируемой организации оценщиков «СОЮЗ», в части, не противоречащей указанному в разделе 4.1, при составлении данного отчета использовались:

✓ Свод стандартов и правил оценочной деятельности Ассоциации Саморегулируемой организации оценщиков «СОЮЗ» можно ознакомиться на официальном сайте https://www.srosoyz.ru/.

Оценщик, написавший настоящий Отчет, является членом саморегулируемой организации оценщиков «СОЮЗ», 101000, г. Москва, ул.Покровка, д.33, помещ.10, регистрационный №1306, дата включения в реестр членов СОЮЗ: 29.05.2018 г. Следовательно, является обоснованным применение Федеральных стандартов оценки и Стандартов и правил СРО

4.5 Методические рекомендации по оценке, разработанные в целях развития положений утвержденных федеральных стандартов оценки и одобренные советом по оценочной деятельности при Минэкономразвития России:

Методические рекомендации по определению рыночной стоимости земельных участков», утвержденном распоряжением Минимущества РФ от 6 марта 2002г. №568-р.

5. ОСНОВНЫЕ ТЕРМИНЫ И ОПРЕДЕЛЕНИЯ, ИСПОЛЬЗУЕМЫЕ В ОЦЕНОЧНОЙ ДЕЯТЕЛЬНОСТИ

Согласно положениям ФСО I, ФСО II, ФСО III в процессе оценки необходимо соблюдать требования законодательства Российской Федерации в области оценочной деятельности. Ниже приводится трактовка основных терминов и процессов оценки, трактуемых ФСО и используемых в оценочной деятельности.

Общие термины и определения

Оценка стоимости представляет собой определение стоимости объекта оценки в соответствии с федеральными стандартами оценки.

Стоимость представляет собой меру ценности объекта для участников рынка или конкретных лиц, выраженную в виде денежной суммы, определенную на конкретную дату в соответствии с конкретным видом стоимости, установленным федеральными стандартами оценки.

Цена представляет собой денежную сумму, запрашиваемую, предлагаемую или уплачиваемую участниками в результате совершенной или предполагаемой сделки.

Цель оценки представляет собой предполагаемое использование результата оценки, отражающее случаи обязательной оценки, установленные законодательством Российской Федерации, и (или) иные причины, в связи с которыми возникла необходимость определения стоимости объекта оценки.

Допущение представляет собой предположение, принимаемое как верное и касающееся фактов, условий или обстоятельств, связанных с объектом оценки, целью оценки, ограничениями оценки, используемой информацией или подходами (методами) к оценке.

Подход к оценке представляет собой совокупность методов оценки, основанных на общей методологии.

Метод оценки представляет собой последовательность процедур, позволяющую на основе существенной для данного метода информации определить стоимость объекта оценки.

Методические рекомендации по оценке представляют собой методические рекомендации по оценке, разработанные в целях развития положений утвержденных федеральных стандартов оценки и одобренные советом по оценочной деятельности при Минэкономразвития России.

Результат оценки (итоговая стоимость объекта оценки) представляет собой стоимость объекта, определенную на основе профессионального суждения оценщика для конкретной цели оценки с учетом допущений и ограничений оценки. Результат оценки выражается в рублях или иной валюте в соответствии с заданием на оценку с указанием эквивалента в рублях. Результат оценки может быть представлен в виде числа и (или) интервала значений, являться результатом математического округления.

Оценщики – специалисты, имеющие квалификационный аттестат по одному или нескольким направлениям оценочной деятельности, являющиеся членами одной из саморегулируемых организаций оценщиков и застраховавшие свою ответственность в соответствии с требованиями законодательства об оценочной деятельности.

Существенность представляет собой степень влияния информации, допущений, ограничений оценки и проведенных расчетов на результат оценки. Существенность может не иметь количественного измерения. Для определения уровня существенности требуется профессиональное суждение в области оценочной деятельности. В процессе оценки уровень существенности может быть определен в том числе для информации, включая исходные данные (характеристики объекта оценки и его аналогов, рыночные показатели); проведенных расчетов, в частности, в случаях расхождений результатов оценки, полученных в рамках применения различных подходов и методов оценки; допущений и ограничений оценки. Существенность зависит в том числе от цели оценки.

Отчет об оценке объекта оценки - документ, содержащий профессиональное суждение оценщика относительно итоговой стоимости объекта оценки, сформулированное на основе собранной информации, проведенного анализа и расчетов в соответствии с заданием на оценку. Отчет об оценке может состоять из нескольких частей, в одной или в разной форме - как на бумажном носителе, так и в форме электронного документа.

Пользователями результата оценки, отчета об оценке могут являться заказчик оценки и иные лица в соответствии с целью оценки.

К **объектам оценки** относятся объекты гражданских прав, в отношении которых законодательством Российской Федерации установлена возможность их участия в гражданском обороте.

Дата определения стоимости объекта оценки (дата проведения оценки, дата оценки) – это дата, по состоянию на которую определена стоимость объекта оценки.

При осуществлении оценочной деятельности в соответствии с федеральными стандартами оценки определяются **следующие виды стоимости**:

1) рыночная стоимость;

2) равновесная стоимость;

3) инвестиционная стоимость;

4) иные виды стоимости, предусмотренные ФЗ от 29 июля 1998 г. N 135-ФЗ "Об оценочной деятельности в Российской Федерации".

Рыночная стоимость объекта оценки (далее - рыночная стоимость) - наиболее вероятная цена, по которой данный объект оценки может быть отчужден на открытом рынке в условиях конкуренции, когда стороны сделки действуют разумно, располагая всей необходимой информацией, а на величине цены сделки не отражаются какие-либо чрезвычайные обстоятельства, то есть когда:

1) одна из сторон сделки не обязана отчуждать объект оценки, а другая сторона не обязана принимать исполнение;

2) стороны сделки хорошо осведомлены о предмете сделки и действуют в своих интересах;

3) объект оценки представлен на открытом рынке посредством публичной оферты, типичной для аналогичных объектов оценки;

4) цена сделки представляет собой разумное вознаграждение за объект оценки и принуждения к совершению сделки в отношении сторон сделки с чьей-либо стороны не было;

5) платеж за объект оценки выражен в денежной форме.

Рыночная стоимость основана на предпосылках о сделке, совершаемой с объектом на рынке между гипотетическими участниками без влияния факторов вынужденной продажи после выставления объекта в течение рыночного срока экспозиции типичными для подобных объектов способами. Рыночная стоимость отражает потенциал наиболее эффективного использования объекта для участников рынка. При определении рыночной стоимости не учитываются условия, специфические для конкретных сторон сделки, если они не доступны другим участникам рынка.

Равновесная стоимость представляет собой денежную сумму, за которую предположительно состоялся бы обмен объекта между конкретными, хорошо осведомленными и готовыми к сделке сторонами на дату оценки, отражающая интересы этих сторон. Равновесная стоимость, в отличие от рыночной, отражает условия совершения сделки для каждой из сторон, включая преимущества и недостатки, которые каждая из сторон получит в результате сделки. Поэтому при определении равновесной стоимости необходимо учитывать предполагаемое сторонами сделки использование объекта и иные условия, относящиеся к обстоятельствам конкретных сторон сделки.

Инвестиционная стоимость - стоимость объекта оценки для конкретного лица или группы лиц при установленных данным лицом (лицами) инвестиционных целях использования объекта оценки. Инвестиционная стоимость не предполагает совершения сделки с объектом оценки и отражает выгоды от владения объектом. При определении инвестиционной стоимости необходимо учитывать предполагаемое текущим или потенциальным владельцем использование объекта, синергии и предполагаемый полезный эффект от использования объекта оценки, ожидаемую доходность, иные условия, относящиеся к обстоятельствам конкретного владельца.

Ликвидационная стоимость - расчетная величина, отражающая наиболее вероятную цену, по которой данный объект оценки может быть отчужден за срок экспозиции объекта оценки, меньший типичного срока экспозиции объекта оценки для рыночных условий, в условиях, когда продавец вынужден совершить сделку по отчуждению имущества.

При проведении оценки используются **сравнительный, доходный и затратный подходы**. При применении каждого из подходов к оценке используются различные методы оценки. Оценщик может применять методы оценки, не указанные в федеральных стандартах оценки, с целью получения наиболее достоверных результатов оценки. Оценщик может использовать один подход и метод оценки, если применение данного подхода и метода оценки приводит к наиболее достоверному результату оценки с учетом доступной информации, допущений и ограничений проводимой оценки.

Сравнительный подход – совокупность методов оценки, основанных на сравнении объекта оценки с идентичными или аналогичными объектами (аналогами). Сравнительный подход основан на принципах ценового равновесия и замещения. Методы сравнительного подхода основаны на использовании ценовой информации об аналогах (цены сделок и цены предложений). При этом оценщик может использовать ценовую информацию об объекте оценки (цены сделок, цена обязывающего предложения, не допускающего отказа от сделки).

Доходный подход – совокупность методов оценки, основанных на определении текущей стоимости

ожидаемых будущих денежных потоков от использования объекта оценки. Доходный подход основан на принципе ожидания выгод. В рамках доходного подхода применяются различные методы, основанные на прямой капитализации или дисконтировании будущих денежных потоков (доходов).

Затратный подход – совокупность методов оценки, основанных на определении затрат, необходимых для воспроизводства или замещения объекта оценки с учетом совокупного обесценения (износа) объекта оценки и (или) его компонентов. Затратный подход основан на принципе замещения. Затраты замещения (стоимость замещения) представляют собой текущие затраты на создание или приобретение объекта эквивалентной полезности без учета его точных физических свойств. Обычно затраты замещения относятся к современному аналогичному объекту, обеспечивающему равноценную полезность, имеющему современный дизайн и произведенному с использованием современных экономически эффективных материалов и технологий. Затраты воспроизводства (стоимость воспроизводства) представляют собой текущие затраты на воссоздание или приобретение точной копии объекта.

При применении нескольких подходов и методов оценщик использует процедуру согласования их результатов. В случае существенных расхождений результатов подходов и методов оценки оценщик анализирует возможные причины расхождений, устанавливает подходы и методы, позволяющие получить наиболее достоверные результаты. Не следует применять среднюю арифметическую величину или иные математические правила взвешивания в случае существенных расхождений промежуточных результатов методов и подходов оценки без такого анализа. В результате анализа оценщик может обоснованно выбрать один из полученных результатов, полученных при использовании методов и подходов, для определения итоговой стоимости объекта оценки.

Аренда - предоставление арендатору (нанимателю) имущества за плату во временное владение и пользование.

Главным законодательным актом, регулирующим вопросы аренды, был и остается Гражданский Кодекс РФ. В статье 606 главы 34 части 2 говорится, что при сдаче чего-либо в аренду собственник или лицо, имеющее право на совершение такой операции, одновременно с заключением договора передает арендатору во временное пользование за плату имущество и сопровождающий его набор прав. Поскольку собственник обладает правами распоряжения, владения и пользования, то он может передать (делегировать) арендатору лишь права из этого ограниченного набора. Гражданский Кодекс говорит, что арендатору могут быть переданы права пользования и владения или же только пользования. Делегируя некоторые из своих прав, собственник их не теряет (т.е. права не отчуждаются), они лишь в разной степени ограничиваются фактом наличия аренды.

Таким образом, собственник делегирует часть своих прав. Следует особо отметить, что права не отчуждаются, а делегируются. Право аренды является ограничением прав Арендодателя. Иногда Арендодатель делегирует Арендатору право сдачи в субаренду.

Рыночная арендная плата - расчетная денежная сумма, за которую объект недвижимости может быть сдан в аренду на дату оценки при типичных рыночных условиях.

Арендодатель — физическое или юридическое лицо, которое предоставляет имущество арендатору за плату во временное пользование и владение. Сдавать в аренду имущество может только его собственник или лицо, уполномоченное на это собственником либо законом.

Арендатор — физическое или юридическое лицо, заключившее договор аренды и оплачивающее пользование, и владение или пользование предоставленным имуществом арендодателю. К арендатору гражданское законодательство не предусматривает каких-либо требований и ограничений (за исключением гражданской дееспособности, как и к иным субъектам гражданско-правовых отношений).

Объект аренды – объект недвижимости (помещение), арендная плата за который определяется в соответствии с Заданием на оценку.

Право аренды земельного участка – это право владения и пользования землей, которое предоставляется на определенное время с возможностью его продления.

Основная терминология, используемая в затратном подходе

Специализированная недвижимость - недвижимость, которая в силу своего специального характера редко, если вообще когда-либо, продается на открытом рынке для продолжения ее существующего использования одним владельцем, кроме случаев, когда она реализуется как часть использующего ее бизнеса. Специальный характер недвижимости может быть обусловлен ее конструктивными особенностями, специализацией, размером или местоположением, или сочетанием этих факторов.

Физический износ - уменьшение стоимости воспроизводства или замещения, связанное с утратой элементами объекта оценки эксплуатационных характеристик в результате естественного старения, неправильной эксплуатации, воздействия.

К **функциональному износу** относят потерю стоимости в результате несоответствия проекта, материалов, строительных стандартов, качества дизайна современным требованиям к этим позициям.

Внешний (экономический) износ - уменьшение стоимости объекта в результате негативного воздействия внешних по отношению к нему факторов (рыночных, финансовых, законодательных, физических и других).

Накопленный износ – совокупное уменьшение стоимости воспроизводства или стоимости замещения объекта оценки, которое может иметь место в результате его физического, функционального и внешнего (экономического) износа.

Основная терминология, используемая в доходном подходе

Денежный поток – движение денежных средств, возникающее в результате использования имущества.

Риск – обстоятельства, уменьшающие вероятность получения определенных доходов в будущем и снижающие их стоимость на дату проведения оценки.

Операционные расходы – периодические затраты для обеспечения нормального функционирования объекта оценки и воспроизводства им действительного валового дохода.

Капитализация дохода – преобразование будущих периодических и равных (стабильно изменяющихся) по величине доходов, ожидаемых от объекта оценки, в его стоимость на дату оценки, путем деления величины периодических доходов на соответствующую ставку (коэффициент) капитализации.

Ставка (коэффициент) капитализации — это ставка, которая, будучи отнесенной к текущим чистым доходам, приносимым объектом, дает его оценочную стоимость. Общая ставка капитализации учитывает как доход на инвестиции, так и компенсацию изменения стоимости имущества за рассматриваемый период. Общая ставка капитализации определяется на основе фактических данных о соотношении чистой прибыли от имущества и его цены или способом кумулятивного построения.

Метод дисконтирования денежных потоков – оценка имущества при произвольно изменяющихся и неравномерно поступающих денежных потоках в зависимости от степени риска, связанного с использованием имущества, в течение прогнозного периода времени.

Дисконтирование денежного потока – математическое преобразование будущих денежных потоков (доходов), ожидаемых от объекта оценки, в его настоящую (текущую) стоимость на дату оценки с использованием соответствующей ставки дисконтирования.

Ставка дисконтирования – процентная ставка отдачи (доходности), используемая при дисконтировании с учетом рисков, с которыми связано получение денежных потоков (доходов).

Реверсия - возврат капитала в конце прогнозного периода. Определяется как цена продажи в конце прогнозируемого периода владения или рыночная стоимость на момент окончания периода прогнозирования.

Основная терминология, используемая в сравнительном подходе

Элементами сравнения (ценообразующими факторами) - называют такие характеристики объектов и сделок, которые вызывают изменения цен.

Срок экспозиции объектов оценки рассчитывается с даты представления на открытый рынок (публичная оферта) объектов оценки до даты совершения сделки с ним.

Единица сравнения - общий для всех объектов удельный или абсолютный показатель цены объекта, физическая или экономическая единица измерения стоимости или арендной ставки, сопоставляемая и подвергаемая корректировке.

Корректировка – представляет собой операцию, учитывающую разницу в стоимости между оцениваемым и сравнимым объектами, вызванную влиянием конкретного элемента сравнения. Все корректировки выполняются по принципу «от объекта сравнения к объекту оценки».

Аналог объекта оценки – объект, сходный объекту оценки по основным экономическим, материальным, техническим и другим характеристикам, определяющим его стоимость.

Скорректированная цена имущества – цена продажи объекта сравнения после ее корректировки на различия с объектом оценки.

6. ПЕРЕЧЕНЬ ИСПОЛЬЗОВАННЫХ ПРИ ПРОВЕДЕНИИ ОЦЕНКИ ОБЪЕКТА ОЦЕНКИ ДАННЫХ С УКАЗАНИЕМ ИСТОЧНИКОВ ИХ ПОЛУЧЕНИЯ

1. ФЗ «Об оценочной деятельности» 135-ФЗ от 29.07.98 г. (с учетом изменений, существующих на дату оценки).
2. 2. Общие стандарты оценки (Федеральные стандарты оценки ФСО №№I-VI, утвержденные приказом Минэкономразвития России от 14 апреля 2022 г. №200).
3. Федеральный стандарт оценки «Оценка недвижимости» (ФСО №7), утвержденный Приказом Министерства экономического развития и торговли Российской Федерации от 25 сентября 2014 г. № 611.
4. Международный стандарт финансовой отчетности (IFRS) 13 «Оценка справедливой стоимости».
5. Гражданский кодекс Российской Федерации.
6. «Экономика и менеджмент» СпБ, Издательство «МКС», 2003 год.
7. Грибовский С.В. «Оценка стоимости недвижимости», М.: Маросейка, 2009г.
8. Учебное пособие. «Экономика недвижимости». Российская экономическая академия им. Г.В.Плеханова, Москва, 1999 год.
9. Найденов Л.И. «Оценка рыночной стоимости объектов недвижимости»- Казань, 2009г., стр.100
10. Грязнова А.Г. «Оценка недвижимости» учебное пособие М., «Финансы и Статистика» в 2005г.
11. Федотова М.А., Рослов В.Ю., Щербакова О.Н., Мышанов А.И. «Оценка для целей залога» учебное пособие, М., «Финансы и Статистика», 2008г.
12. Петров В.И. Оценка стоимости земельных участков: учебное пособие/ В.И. Петров; под ред. М.А. Федотовй. – 4-е изд., перераб. – М.: КНОРУС, 2012. – 264с. ISBN 978-5-406-01517-9
13. «Справочник оценщика недвижимости-2023. Земельные участки сельскохозяйственного назначения. Корректирующие и территориальные коэффициенты» под ред. Лейфера Л.А, Нижний Новгород, 2023 г.
14. «Справочник оценщика недвижимости-2022. Часть 1. Земельные участки. Территориальные характеристики и корректирующие коэффициенты на локальное местоположение» под ред. Лейфера Л.А, Нижний Новгород, 2022 г.
15. «Справочник оценщика недвижимости-2022. Часть 2. Земельные участки. Физические характеристики объекта. Характеристики, отражающие функциональное назначение объекта. Передаваемые имущественные права. Скидки на торг. Коэффициенты капитализации» под ред. Лейфера Л.А, Нижний Новгород, 2022 г.
16. Статриелт – Statrielt – информационный портал недвижимости (база объектов, статистика, анализ рынка).
17. Информационные сайты www.avito.ru, www.cian.ru и другие.

7. ОПИСАНИЕ ОБЪЕКТОВ ОЦЕНКИ

Данный раздел в зависимости от объектов оценки должен содержать, в том числе сведения об имущественных правах, обременениях, связанных с объектом оценки, физических свойствах объекта оценки, износе, устаревании. Количественные и качественные характеристики элементов, входящих в состав объекта оценки, которые имеют специфику, влияющую на результаты оценки объекта оценки, информация о текущем использовании объекта оценки, другие факторы и характеристики, относящиеся к объекту оценки, существенно влияющие на его стоимость.

Все количественные и качественные характеристики объектов оценки получены из данных, представленных Заказчиком.

Объектами оценки являются:

1. Земельный участок, категория земель: земли сельскохозяйственного назначения, разрешенное использование: для сельскохозяйственного производства, кад. № 16:24:000000:6555, общая площадь 5 968 кв.м., адрес объекта: Республика Татарстан, Лаишевский муниципальный район, Столбищенское сельское поселение;

2. Земельный участок, категория земель: земли населенных пунктов, разрешенное использование: для сельскохозяйственного производства, кад. № 16:24:160304:510, общая площадь 19 658 кв.м., адрес объекта: Местоположение установлено относительно ориентира, расположенного в границах участка. Почтовый адрес ориентира: Республика Татарстан, МО г Казань, г Казань;

3. Земельный участок, категория земель: земли населенных пунктов, разрешенное использование: для объектов жилой застройки, кад. № 16:24:160303:3818, общая площадь 996 173 кв.м., адрес объекта: Республика Татарстан, Лаишевский муниципальный район, с Большие Кабаны.

7.1. Перечень документов, используемых оценщиком и устанавливающих количественные и качественные характеристики объектов оценки

Выписка из ЕГРН от 17.06.2024г. № КУВИ-001/2024-161615398.

Выписка из ЕГРН от 17.06.2024г. № КУВИ-001/2024-161615760.

Выписка из ЕГРН от 17.06.2024г. № КУВИ-001/2024-161616191.

Кроме того, для определения количественных и качественных характеристик объектов оценки использовались следующие источники:

1. Интернет-сервис «Яндекс. Карты» - https://yandex.ru/maps/.
2. Данные Публичной кадастровой карты: https://pkk.rosreestr.ru.
3. Справочная информация по объектам недвижимости https://lk.rosreestr.ru/eservices/real-estate-objects-online
4. Иные источники информации. Для удобства чтения ссылки приведены в тексте отчета.

7.2. Сведения об объектах оценки

РТ, г. Казань ул. Оренбургский тракт,
д. 8Д, помещ. 1007
Тел: (843) 206-51-73
E-mail: info@contrust.bz

CON TRUST

ОГРН 1151690036574
ИНН 1659158802
КПП 168401001

Таблица №7.1 Общие сведения об объектах оценки

№ п/п	Наименование объекта	Площадь, кв. м.	Описание земельного участка				
			Вид права на земельный участок, правообладатель	Кадастровый номер	Категория земель	Разрешенное использование	Ограничения
1	Земельный участок	5 968,00	Общая долевая собственность Владельцы инвестиционных паев Закрытого паевого инвестиционного рентного фонда "АК БАРС - Горизонт" данные о которых устанавливаются на основании данных лицевых счетов данных лицевых счетов владельцев инвестиционных паев в реестре владельцев инвестиционных паев и счетов депо владельцев паев	16:24:000000:6555	Земли сельскохозяйственного назначения	для сельскохозяйственного производства	Прочие ограничения прав и обременения объекта недвижимости 16:24:000000:6555-16/110/2022-3, в пользу: Министерство транспорта Российской Федерации Федеральное дорожное Агентство (Росавтодор), ИНН: 7717509757, срок не определен; Доверительное управление 16:24:000000:6555-16/110/2022-2, в пользу: Владельцы инвестиционных паев Закрытого паевого инвестиционного рентного фонда " Ак Барс-Горизонт" данные, о которых устанавливаются на основании данных лицевых счетов данных лицевых счетов владельцев инвестиционных, Срок действия с 18.08.2009 по 30.06.2024 г.
2	Земельный участок	19 658,00	Общая долевая собственность Владельцы инвестиционных паев Закрытого паевого инвестиционного рентного фонда "АК БАРС - Горизонт" данные о которых устанавливаются на основании данных лицевых счетов данных лицевых счетов владельцев инвестиционных паев в реестре владельцев инвестиционных паев и счетов депо владельцев паев	16:24:160304:510	земли населенных пунктов	для сельскохозяйственного производства	Доверительное управление 16:24:160304:510-16/116/2022-2, в пользу: Общество с ограниченной ответственностью Управляющая компания "АК БАРС КАПИТАЛ", ИНН: 1435126890, Срок действия с 04.08.2009 по 30.06.2024 г.
3	Земельный участок	996 173,00	данные о правообладателе отсутствуют	16:24:160303:3818	земли населенных пунктов	для объектов жилой застройки	Доверительное управление 16:24:160303:3818-16/116/2022-2, в пользу: Общество с ограниченной

№ п/п	Наименование объекта	Площадь, кв. м.	Описание земельного участка				
			Вид права на земельный участок, правообладатель	Кадастровый номер	Категория земель	Разрешенное использование	Ограничения
							ответственностью Управляющая компания "АК БАРС КАПИТАЛ", ИНН: 1435126890, Срок действия с 05.07.2022 г. по 30.06.2024 г.

Таблица №7.2 Сведения об имущественных правах, обременениях, связанных с объектами оценки

Характеристика	**Описание**
Имущественные права на объект оценки, ограничения (обременения)	Вид права: общая долевая собственность Субъект права: Владельцы инвестиционных паев - Закрытого паевого инвестиционного рентного фонда «АК БАРС-Горизонт», данные о которых устанавливаются на основании данных лицевых счетов владельцев инвестиционных паев в реестре владельцев инвестиционных паев и счетов депо владельцев инвестиционных паев Ограничения (обременения): 1. Прочие ограничения прав и обременения объекта недвижимости 16:24:000000:6555-16/110/2022-3, в пользу: Министерство транспорта Российской Федерации Федеральное дорожное Агентство (Росавтодор), ИНН: 7717509757, срок не определен; Доверительное управление 16:24:000000:6555-16/110/2022-2, в пользу: Владельцы инвестиционных паев Закрытого паевого инвестиционного рентного фонда " Ак Барс-Горизонт" данные, о которых устанавливаются на основании данных лицевых счетов данных лицевых счетов владельцев инвестиционных, Срок действия с 18.08.2009 по 30.06.2024г.; 2. Доверительное управление 16:24:160304:510-16/116/2022-2, в пользу: Общество с ограниченной ответственностью Управляющая компания "АК БАРС КАПИТАЛ", ИНН: 1435126890, Срок действия с 04.08.2009 по 30.06.2024г.; 3. Доверительное управление 16:24:160303:3818-16/116/2022-2, в пользу: Общество с ограниченной ответственностью Управляющая компания "АК БАРС КАПИТАЛ", ИНН: 1435126890, Срок действия с 05.07.2022 г. по 30.06.2024 г.
Права, учитываемые при оценке объекта оценки	Право собственности Оценка производится без учета ограничений (обременений)
Правоустанавливающие и право подтверждающие документы	Выписка из ЕГРН от 17.06.2024г. № КУВИ-001/2024-161615398. Выписка из ЕГРН от 17.06.2024г. № КУВИ-001/2024-161615760. Выписка из ЕГРН от 17.06.2024г. № КУВИ-001/2024-161616191.

Реквизиты юридического лица	
Полное наименование	Общество с ограниченной ответственностью Управляющая компания «АК БАРС КАПИТАЛ» ДУ Закрытый паевый инвестиционный рентный фонд «АК БАРС – Горизонт»
Сокращенное наименование	ООО УК «АК БАРС КАПИТАЛ» ДУ ЗПИФ рентный «АК БАРС – Горизонт»
Основной государственный регистрационный номер	ОГРН 1021401047799 от 15.08.2002 г.
Место нахождения	Республика Татарстан, г. Казань, ул. Меридианная, д. 1
Балансовая стоимость, руб.	Сведения не предоставлены. Наличие или отсутствие сведений о балансовой стоимости на результат расчёта рыночной стоимости влияния не оказывает

Обременения/ограничения:

Согласно данным выписок из ЕГРН, земельные участки имеет обременение прав в виде доверительного управления, прочих ограничений прав и обременений объекта недвижимости.

Оценщик определял справедливую стоимость объектов оценки **исходя из предположения, что объекты оценки свободны от любых обременений и ограничений**.

Технические параметры объекта оценки установлены на основании правоустанавливающих документов и сведений, предоставленных Заказчиком. Копии указанных документов приведены в Приложении к настоящему отчету.

Сведения об износе объектов оценки. Земельному участку не свойственен физический износ, т.к. земля является не изнашиваемым активом.

Сведения об устареваниях. Иные устаревания оцениваемых земельных участков не выявлены.

Другие факторы и характеристики, относящиеся к объектам оценки, существенно влияющие на их стоимость, Исполнителем не выявлены.

Текущее использование объектов оценки: оценщик исходил из предположения, что оцениваемые земельные участки используются по назначению.

Количественные и качественные характеристики объектов оценки, которые имеют специфику, влияющую на результаты оценки объектов оценки: не установлены.

Другие факторы и характеристики, относящиеся к объектам оценки, существенно влияющие на их стоимость: исполнителем не выявлены.

7.3. Характеристики местоположения объектов оценки

Объекты оценки находятся по адресу:

1. Земельный участок, категория земель: земли сельскохозяйственного назначения, разрешенное использование: для сельскохозяйственного производства, кад. № 16:24:000000:6555, общая площадь 5 968,00 кв.м., адрес объекта: Республика Татарстан, Лаишевский муниципальный район, Столбищенское сельское поселение;

2. Земельный участок, категория земель: земли населенных пунктов, разрешенное использование: для сельскохозяйственного производства, кад. № 16:24:160304:510, общая площадь 19 658,00 кв.м., адрес объекта: Местоположение установлено относительно ориентира, расположенного в границах участка. Почтовый адрес ориентира: Республика Татарстан, МО г Казань, г Казань;

3. Земельный участок, категория земель: земли населенных пунктов, разрешенное использование: для объектов жилой застройки, кад. № 16:24:160303:3818, общая площадь 996 173,00 кв.м., адрес объекта: Республика Татарстан, Лаишевский муниципальный район, с Большие Кабаны.

Лаи́шевский райо́н (тат. Layış rayonı, Лае́ш районы́) — административно-территориальная единица и муниципальное образование (муниципальный район) в составе Республики Татарстан Российской Федерации. Находится в западной части республики на месте слияния рек Волги и Камы. Административный центр — город Лаишево.

Лаишевский район был образован 14 февраля 1927 года. В 1963-м его присоединили к Пестречинскому району, а через два года воссоздали как административную единицу с центром в городе Лаишево.

Район часто неофициально именуется «Державинским краем» — по имени самого известного уроженца, российского поэта Гавриила Державина.

Лаишевский район расположен на берегу Куйбышевского водохранилища в 62 км к юго-востоку от Казани. Его территория занимает 2094,43 км². Граничит с Казанью, Пестречинским, Рыбно-Слободским районами, по акватории Куйбышевского водохранилища — с Верхнеуслонским, Камско-Устьинским, Алексеевским, Спасским районами. Крупные реки — Волга, Кама и Мёша[3][6]. Множество мелких озёр; площадь крупного Ковалевского озера — 1,245 км².

По данным 2019 года, в районе проживает 44 458 человек. Согласно переписи 2010-го, русские составляют 55,1 % населения района, татары — 42,1 % , чуваши — 1 %. В городских условиях проживают 14,69 % населения района.

На 2020 год Лаишевский район в национальном рейтинге занимает 4-е место по качеству жизни среди 43 районов (оценивались доходы местного бюджета, среднемесячная зарплата, инфраструктура, объём инвестиций в основной капитал и другие показатели). Средняя зарплата в Лаишево — 43,6 тысячи рублей, что больше других муниципальных образований.

На территории района в 2019 году действовали 540 малых и 10 средних предприятий, а также было зарегистрировано 1274 индивидуальных предпринимателя. В 2018-м доля малого и среднего бизнеса в валовом территориальном продукте района составила 28,6 %.

Благодаря близости к Казани и развитой транспортной инфраструктуре (тут расположен международный аэропорт «Казань»), территория Лаишевского района стала площадкой для работы ряда филиалов столичных организаций Татарстана и компаний из других регионов России. Так, в районе работают группа компаний «Нэфис», технополис «Инвэнт», складской комплекс Ozon, завод промышленной электроники ICL-КПО ВС, птицеводческий комплекс «Ак Барс», предприятия пищевой промышленности — «Птицекомплекс Лаишевский», молочный завод, пищекомбинат, рыбозавод, СХП «Юбилейное» и «Казанский жировой комбинат», и другие.

В 2019 году объём выручки сельскохозяйственных предприятий составил 5,5 млрд рублей, основная доля дохода пришлась на производство мяса и птицы. К дополнительным отраслям относятся пчеловодство, выращивание яровой пшеницы, ржи, ячменя, овса, гороха и льна. Крупными сельскохозяйственными производителями являются компания «Нармонка» и СХП «Золотой Колос», а на «Птицекомплекс Лаишевский» и птицефабрику «Яратэль» приходится производство 80 % яиц в Татарстане.

Схема месторасположения объектов оценки (https://yandex.ru/maps/)

Земельный участок с кад. № 16:24:000000:6555

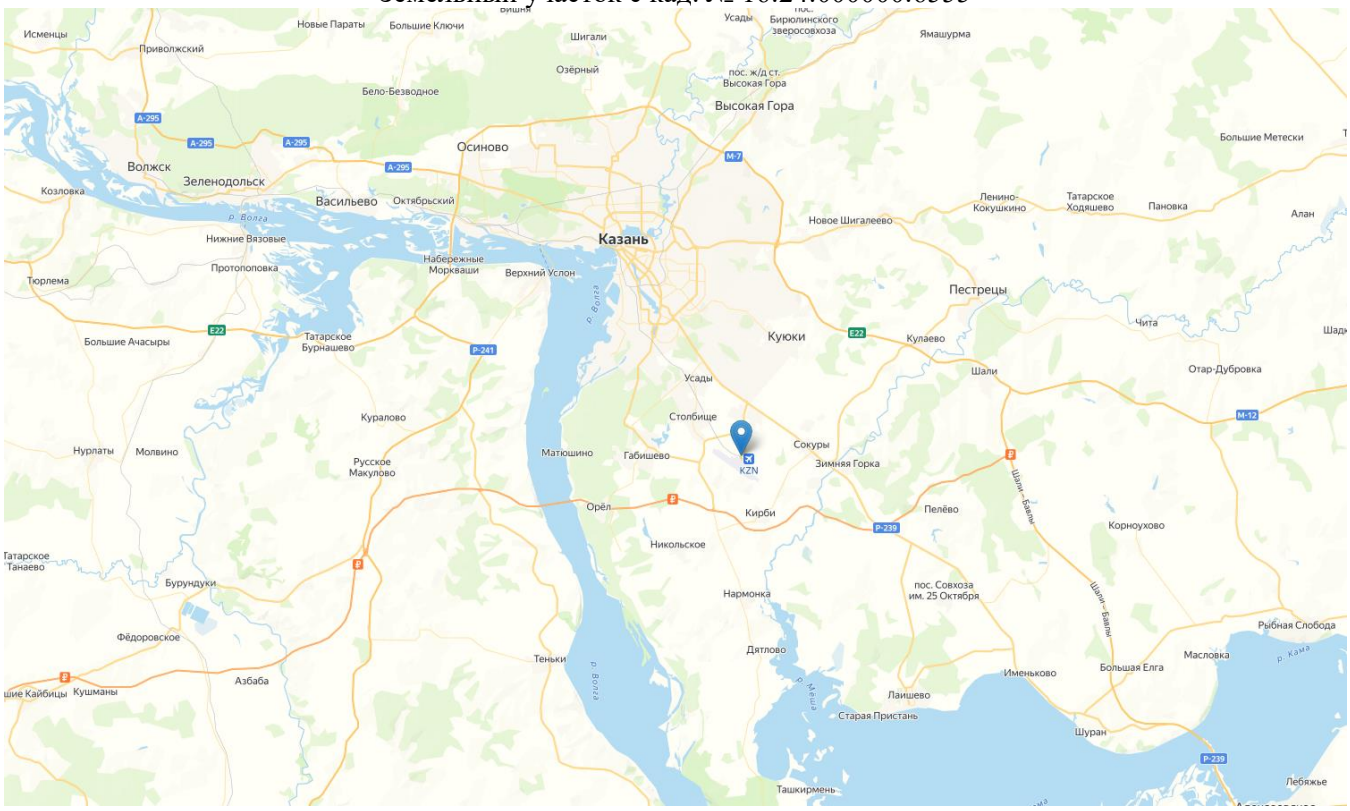

Земельный участок с кад. № 16:24:160304:510

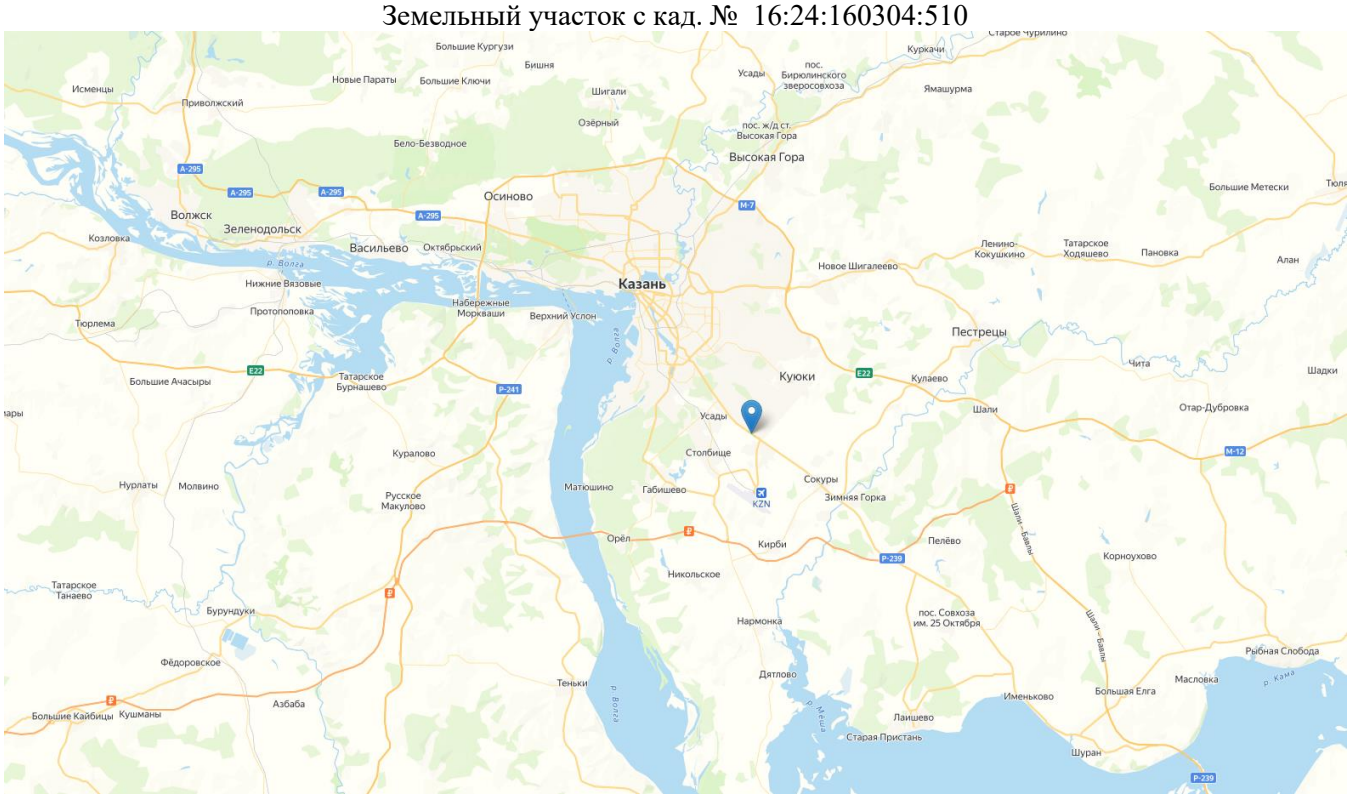

Земельный участок с кад. № 16:24:160303:3818

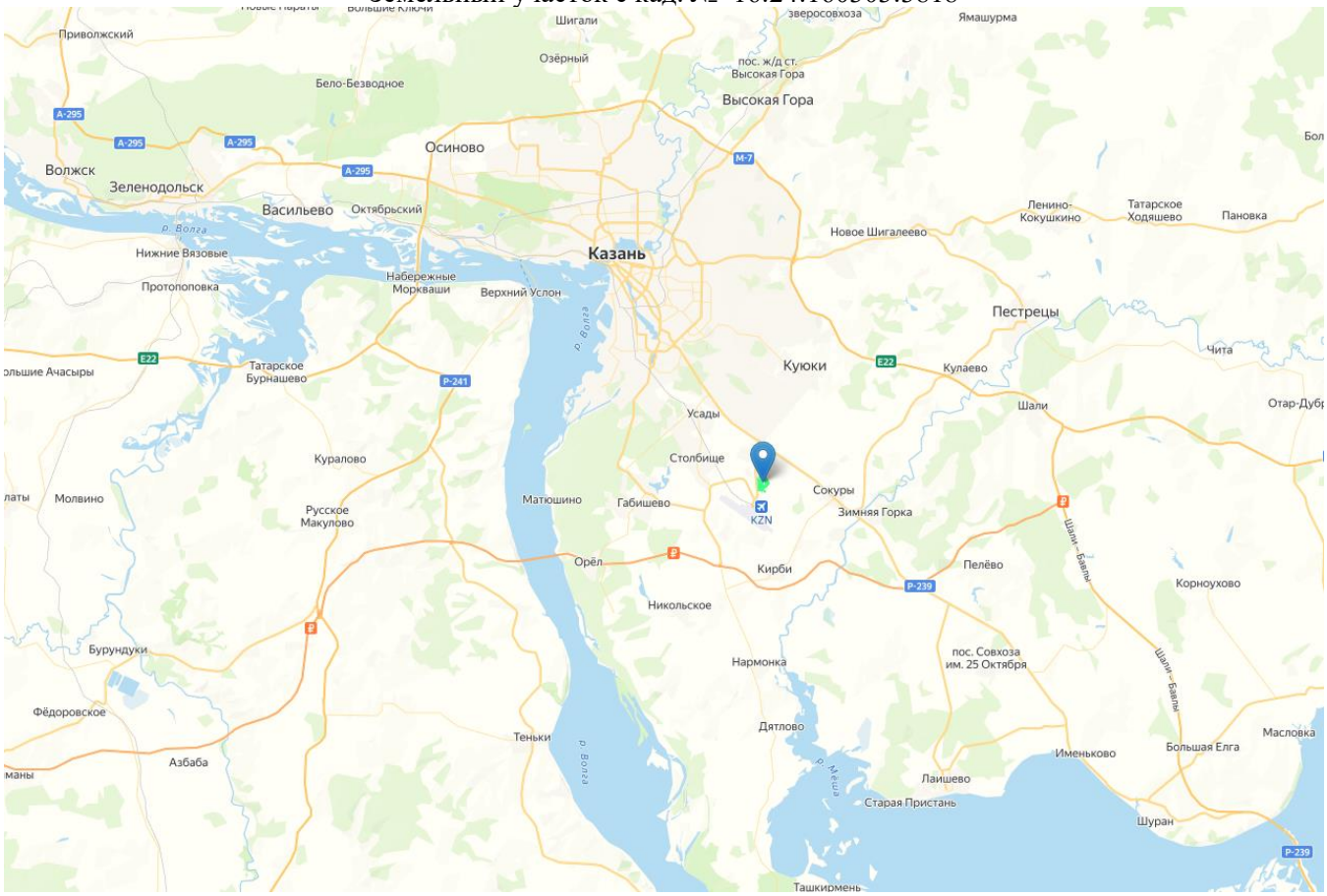

Земельный участок с кад. № 16:24:000000:6555 (https://pkk.rosreestr.ru/)

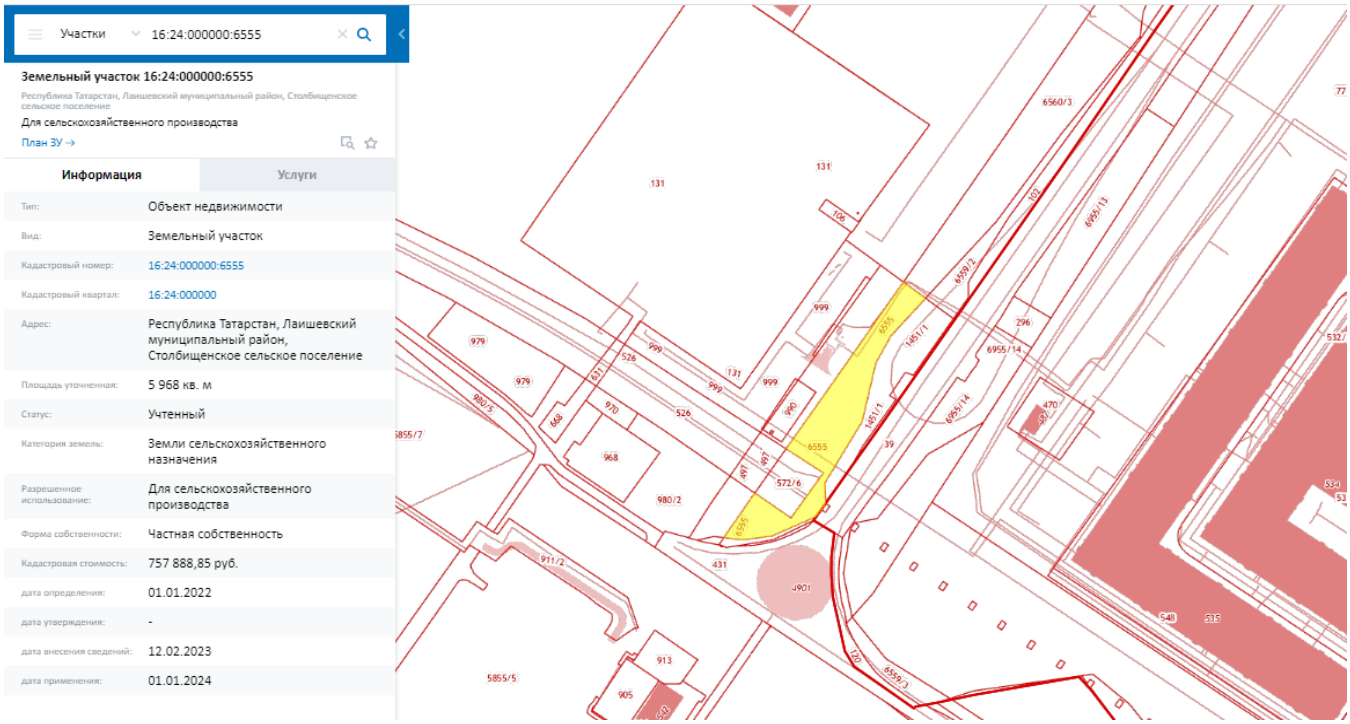

Участки 16:24:000000:6555

Земельный участок 16:24:000000:6555

Республика Татарстан, Лаишевский муниципальный район, Столбищенское сельское поселение

Для сельскохозяйственного производства

План ЗУ →

Информация	Услуги

Тип:	Объект недвижимости
Вид:	Земельный участок
Кадастровый номер:	16:24:000000:6555
Кадастровый квартал:	16:24:000000
Адрес:	Республика Татарстан, Лаишевский муниципальный район, Столбищенское сельское поселение
Площадь уточненная:	5 968 кв. м
Статус:	Учтенный
Категория земель:	Земли сельскохозяйственного назначения
Разрешенное использование:	Для сельскохозяйственного производства
Форма собственности:	Частная собственность
Кадастровая стоимость:	757 888,85 руб.
дата определения:	01.01.2022
дата утверждения:	-
дата внесения сведений:	12.02.2023
дата применения:	01.01.2024

Земельный участок с кад. № 16:24:160304:510 (https://pkk.rosreestr.ru/)

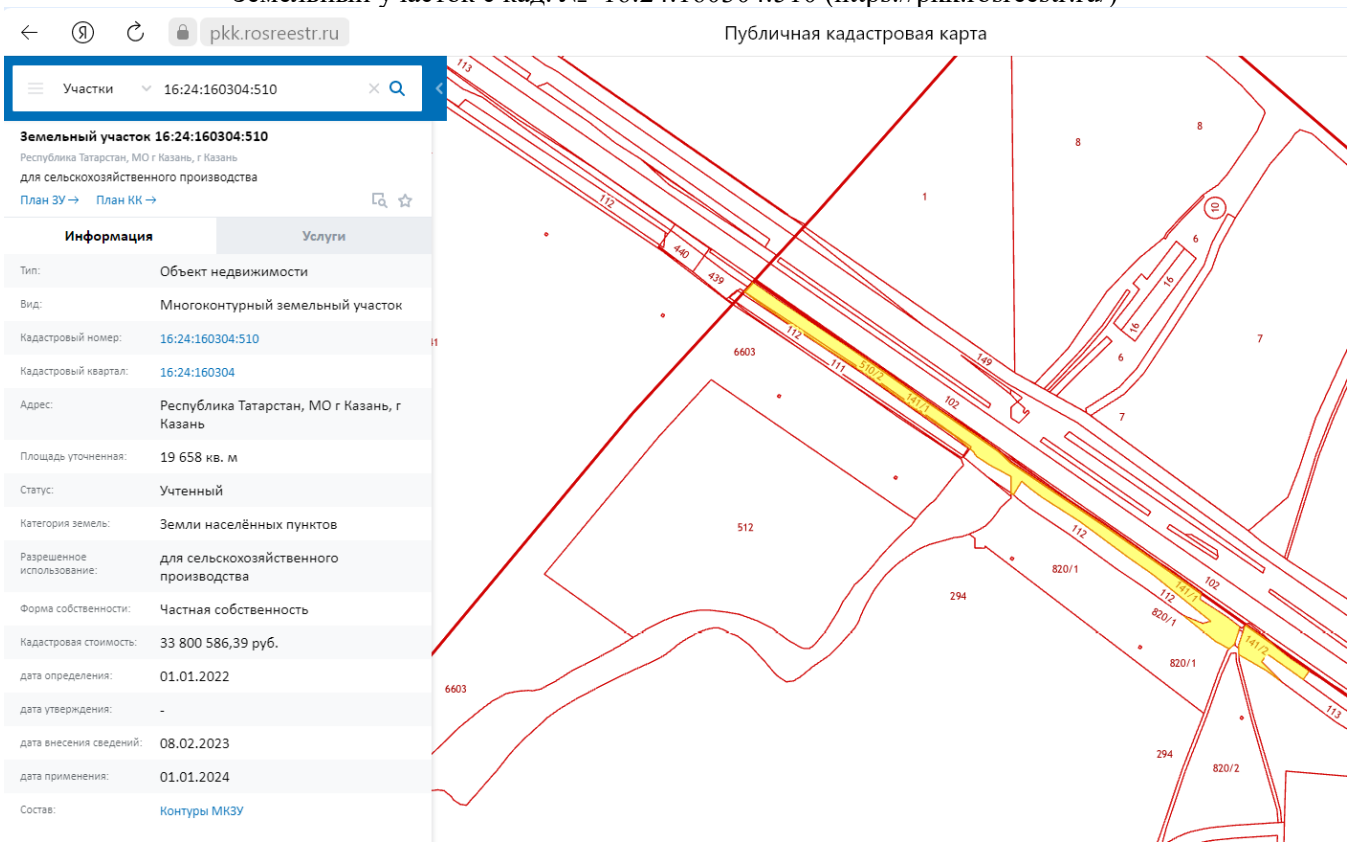

Земельный участок с кад. № 16:24:160303:3818 (https://pkk.rosreestr.ru/)

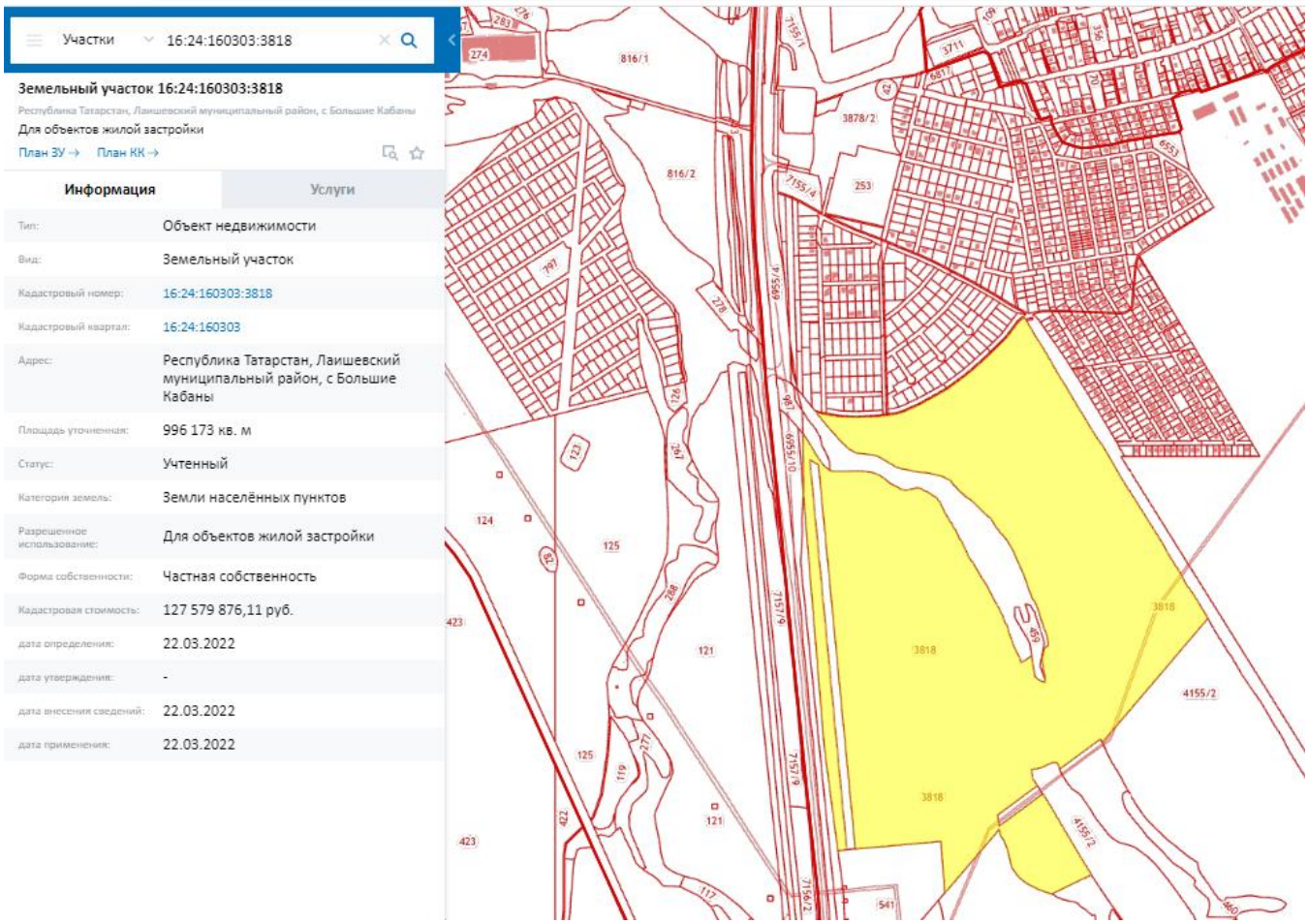

Оценщик определял справедливую стоимость объекта оценки исходя из предположения, что объекты оценки свободны от любых обременений и ограничений.

Иными сведениями, влияющими на стоимость объектов оценки, Оценщик не располагает.

Фотографии объектов оценки

Земельный участок с кад. № 16:24:160304:510

Земельный участок кад. № 16:24:000000:6555







Земельный участок с кад. № 16:24:160303:3818

8. ПРИНЯТЫЕ ПРИ ПРОВЕДЕНИИ ОЦЕНКИ ОБЪЕКТОВ ОЦЕНКИ ДОПУЩЕНИЯ И ОГРАНИЧЕНИЯ

8.1 Допущения в отношении объектов оценки и предполагаемой сделки

Допущения, которые не соответствуют фактам на дату оценки, но отражают возможные изменения существующих на дату оценки фактов, вероятность наступления которых предполагается из имеющейся у оценщика информации (специальные допущения, п. 5 ФСО III): **Специальных допущений не предусмотрено**.

Допущения, относящиеся к объектам оценки и (или) условиям предполагаемой сделки или использования объекта оценки и не являющиеся специальными:

1. Все факты, положения и заявления, не упомянутые в отчете, не имеют силы. Приведенные условия могут быть изменены или преобразованы только при обоюдном согласии Исполнителя и Заказчика.

2. Настоящий отчет достоверен лишь в полном объеме и в указанных в нем целях.

3. Исполнитель не несет ответственности за юридическое описание прав оцениваемой собственности или за вопросы, связанные с рассмотрением прав собственности. Имущественные права на оцениваемую собственность считаются полностью соответствующими требованиям действующего законодательства, если иное не оговорено специально. Предполагается, что все необходимые лицензии, ордера на собственность, необходимые решения законодательных и исполнительных властей местного, республиканского или федерального уровня существуют или могут быть получены или обновлены в отношении объектов оценки. Имущество предполагается свободным, от каких бы то ни было прав на его удержание или обязательств по его залогу.

4. При проведении оценки предполагалось отсутствие каких-либо скрытых фактов, влияющих на результаты оценки, на состояние собственности, конструкций и их элементов, грунтов. Исполнитель не несет ответственности ни за наличие таких скрытых фактов, ни за необходимость выявления таковых. Исполнитель не несет также ответственности за оценку состояния объектов, которая требует проведения специальных исследований.

5. Ни Заказчик, ни Исполнитель не могут использовать отчет иначе, чем это предусмотрено договором на оценку. Учитывая цели оценки и необходимость использования ее результатов в рамках финансово-хозяйственной деятельности, Заказчик и Исполнитель не гарантируют конфиденциальность настоящего отчета. Заказчик и Исполнитель принимают условия не упоминать полностью или частично настоящий отчет где-либо, если это не связано с целями настоящей оценки.

6. От Исполнителя не требуется проведения дополнительных работ или дачи показаний в суде или свидетельствовать иным способом по поводу произведенной оценки, а также в связи с объектами оценки.

8.2 Прочие допущения

В настоящем разделе описаны допущения, принятые при проведении оценки и не отраженные в задании на оценку (п.п. 11 п. 7 ФСО VI).

При проведении оценки Объектов Оценщик принял следующие допущения, а также установил следующие ограничения и пределы применения полученного результата оценки Объектов, являющиеся неотъемлемой частью настоящего отчета:

1. Оценщик не несет ответственности за точность и достоверность информации, предоставленной представителями Заказчика в рамках оказания услуг по Договору и другими лицами, упоминаемыми в Отчете об оценке, в письменной форме или в ходе деловых бесед. Вся информация, полученная от Заказчика и его представителей в письменном или устном виде, и не вступающая в противоречие с профессиональным опытом Оценщика рассматривалась как достоверная.

2. Оценщик в рамках оказания услуг по Договору не проводил юридической экспертизы полученных документов и исходил из собственного понимания их содержания и влияния такового на оцениваемую стоимость. Оценщик не несет ответственности за точность описания (и сами факты существования) оцениваемых прав, но праве ссылаться на документы, которые явились основанием для вынесения суждений о составе и качестве прав на Объекты оценки. Права на объекты оценки считаются достоверными и достаточными для рыночного оборота данного имущества.

3. Исходные данные, использованные Оценщиком при подготовке Отчета об оценке, считались полученными из надежных источников и считались достоверными. Тем не менее, Оценщик не может гарантировать их абсолютную точность, поэтому там, где это возможно, делались ссылки на источник информации. Оценщик не несет ответственности за последствия неточностей в исходных данных и их влияние на результаты оценки.

4. Оценщик не занимался измерениями физических параметров оцениваемых объектов (вес, размеры и объемы, содержащиеся в документах, предоставленных Заказчиком, рассматривались как истинные) и не несет ответственности за вопросы соответствующего характера.

5. Оценщик не проводил технических экспертиз и исходил из допущения об отсутствии каких-либо скрытых фактов. На Оценщике не лежит ответственность по обнаружению подобных фактов.

6. Исполнитель оставляет за собой право включать в состав приложений к Отчету не все использованные документы, а лишь те, которые представлены Исполнителем как наиболее существенные для понимания содержания Отчета. При этом в архиве Оценщика хранятся копии всех существенных материалов, которые использовались при подготовке Отчета.

7. Оценщик предполагал ответственное отношения собственника к объектам оценки и должное управление ими как в период оценки, так и в будущем.

8. Оценщик не несет ответственности за юридическое описание прав оцениваемой собственности или за вопросы, связанные с рассмотрением прав собственности. Имущественные права на оцениваемую собственность считаются полностью соответствующими требованиям действующего законодательства, если иное не оговорено специально.

9. При проведении оценки предполагалось отсутствие каких-либо скрытых фактов, влияющих на результаты оценки и на состояние собственности. Оценщик не несет ответственности ни за наличие таких скрытых фактов, ни за необходимость выявления таковых. Оценщик не несет также ответственности за оценку состояния объектов, которая требует проведения специальных исследований.

10. Ни Заказчик, ни Оценщик не могут использовать отчет иначе, чем это предусмотрено договором на оценку. Учитывая цели оценки и необходимость использования ее результатов в рамках финансово-хозяйственной деятельности, Заказчик и Оценщик не гарантируют конфиденциальность настоящего отчета. Заказчик и Оценщик принимают условия не упоминать полностью или частично настоящий отчет где-либо, если это не связано с целями настоящей оценки.

11. Идентификация объектов оценки производилась Заказчиком, и Оценщик не несет ответственности за достоверную идентификацию объектов оценки. Оценщик не несет ответственность за неприменимость результатов расчетов в случае обнаружения некорректной идентификации объектов или его составных частей

12. Мнение Оценщика относительно рыночной стоимости действительно только на дату оценки. Оценщик не принимает на себя никакой ответственности за изменение экономических, юридических и иных факторов, которые могут возникнуть после этой даты и повлиять на экономическую ситуацию, и, следовательно, на стоимость объектов.

13. Отчет об оценке содержит профессиональное мнение Оценщика относительно рыночной стоимости объектов оценки и не является гарантией того, что в целях, указанных в Отчете, будет использоваться стоимость, определенная Оценщиком. Реальная цена сделки может отличаться от оцененной стоимости в результате действия таких факторов, как мотивация сторон, умение вести переговоры, или других факторов, уникальных для данной сделки.

14. Осмотр объектов оценки произведен внештатным фотографом ООО «КонТраст» с выездом на место 02.07.2024 г. Информация о специалисте представлена в соответствующем разделе отчета.

15. С даты осмотра до даты оценки не произошло существенных изменений, влияющих на стоимость.

8.3 Ограничения оценки

1. Ограничений в отношении источников информации и объема исследования объекта оценки не предусмотрено.

9. АНАЛИЗ РЫНКА ОБЪЕКТОВ ОЦЕНКИ И ОБОСНОВАНИЕ ЗНАЧЕНИЙ И ДИАПАЗОНОВ ЗНАЧЕНИЙ ЦЕНООБРАЗУЮЩИХ ФАКТОРОВ

В соответствии со ст.10. Федерального стандарта оценки «Оценка недвижимости» (ФСО №7), «для определения стоимости недвижимости оценщик исследует рынок в тех его сегментах, к которым относятся фактическое использование оцениваемого объекта и другие виды использования, необходимые для определения его стоимости».

Ст.11. ФСО №7 регламентирует проведение анализа рынка недвижимости в следующей последовательности:

а) анализ влияния общей политической и социально-экономической обстановки в стране и регионе расположения объекта оценки на рынок оцениваемого объекта, в том числе тенденций, наметившихся на рынке, в период, предшествующий дате оценки;

б) определение сегмента рынка, к которому принадлежит оцениваемый объект. Если рынок недвижимости неразвит и данных, позволяющих составить представление о ценах сделок и (или) предложений с сопоставимыми объектами недвижимости, недостаточно, допускается расширить территорию исследования за счет территорий, схожих по экономическим характеристикам с местоположением оцениваемого объекта;

в) анализ фактических данных о ценах сделок и (или) предложений с объектами недвижимости из сегментов рынка, к которым может быть отнесен оцениваемый объект при фактическом, а также при альтернативных вариантах его использования, с указанием интервала значений цен;

г) анализ основных факторов, влияющих на спрос, предложение и цены сопоставимых объектов недвижимости, например ставки доходности, периоды окупаемости инвестиций на рынке недвижимости, с приведением интервалов значений этих факторов;

д) основные выводы относительно рынка недвижимости в сегментах, необходимых для оценки объекта, например динамика рынка, спрос, предложение, объем продаж, емкость рынка, мотивации покупателей и продавцов, ликвидность, колебания цен на рынке оцениваемого объекта и другие выводы.

Объем исследований определяется оценщиком исходя из принципа достаточности.

9.1 Анализ влияния общей политической и социально-экономической обстановки в стране и регионе расположения объекта оценки на рынок оцениваемого объекта, в том числе тенденций, наметившихся на рынке, в период, предшествующий дате оценки

Обзор макроэкономической ситуации в стране

Мониторинг экономической ситуации в России. Апрель 2024 г.

1. По оценке Минэкономразвития России, в апреле 2024 года ВВП превысил уровень прошлого года на +4,4% г/г после +4,2% г/г в марте. С исключением сезонного фактора темп роста ВВП в апреле составил +0,2% м/м SA (после роста на +0,1% м/м SA в марте 2024 года).

По оценке Минэкономразвития России, по итогам января–апреля 2024 года рост ВВП составил +5,1% г/г.

2. Индекс промышленного производства в апреле вырос на +3,9% г/г (+4,0% г/г месяцем ранее), даже несмотря на эффект высокой базы апреля 2023 года (+4,9% г/г после +0,7% г/г в марте). С учётом сезонности: +0,0% м/м SA после +0,1% м/м SA в марте.

В целом за четыре месяца текущего года индекс промышленного производства вырос на +5,2% г/г.

3. Обрабатывающая промышленность в апреле демонстрирует ускорение темпов до +8,3% г/г после +6,0% г/г месяцем ранее (в апреле 2023 года +7,7% г/г после +5,3% г/г в марте). С устранением сезонного фактора рост производства составил +0,9% м/м SA после +0,4% м/м SA в марте. По итогам четырёх месяцев 2024 года рост индекса обрабатывающего сектора составил +8,7% г/г.

Подробная информация по отдельным отраслям промышленности представлена в экономическом обзоре «О динамике промышленного производства. Апрель 2024 года».

4. Рост инвестиционной активности по итогам I квартала 2024 года превысил уровень прошлого года на +14,5% г/г после +8,6% г/г кварталом ранее (по полному кругу организаций). Инвестиции крупных и средних организаций также выросли на +14,6% г/г после +6,4% г/г в IV квартале 2023 года.

5. Рост объёма строительных работ в апреле 2024 года ускорился в годовом выражении до +4,5% г/г после +1,9% г/г в марте. В целом за первые четыре месяца 2024 года объём строительных работ увеличился на +3,8% г/г.

6. Объём оптовой торговли в апреле вырос на +12,1% г/г (+9,4% г/г в марте). По итогам четырёх месяцев 2024 года объём оптовой торговли продемонстрировал рост на +11,8% г/г.

7. Выпуск продукции сельского хозяйства в апреле превысил уровень прошлого года на +1,4% г/г после роста на +2,5% г/г в марте. За январь– апрель 2024 года объём продукции сельского хозяйства увеличился на +1,3% г/г.

По предварительным данным Росстата, в апреле производство мяса увеличилось на +4,4% г/г (+1,4% г/г в марте), молока – на +1,2% г/г (+1,3% г/г в марте).

8. В апреле 2024 года в грузообороте транспорта темпы составили -2,2% г/г после -0,4% г/г в марте. В целом за четыре месяца 2024 года (январь–апрель 2024 года) грузооборот транспорта соответствует уровню прошлого года (за январь–март 2024 года рост на +0,7% г/г).

9. В апреле потребительская активность сохранялась на высоком уровне, но темпы роста снизились по сравнению с мартом.

Суммарный оборот розничной торговли, общественного питания и платных услуг населению в апреле был выше уровня прошлого года на +7,8% г/г в реальном выражении после +9,2% г/г месяцем ранее. С исключением сезонности снижение на -0,2% м/м SA. С начала 2024 года (за январь–апрель) рост составил +8,8% г/г.

Оборот розничной торговли в апреле составил +8,3% г/г в реальном выражении после +11,1% г/г в марте. С учётом сезонного фактора наблюдается сокращение оборота на -0,5% м/м SA. За январь–апрель 2024 года показатель вырос на +9,9% г/г.

Рост платных услуг населению в апреле ускорился: +6,8% г/г после +4,5% г/г в марте. С устранением сезонного фактора в апреле рост составил +0,8% м/м SA. С начала текущего года рост составил +6,2% г/г.

Рост оборота общественного питания в апреле ускорился до +5,3% г/г после +4,1% г/г месяцем ранее. С исключением сезонного фактора: +0,5% м/м SA. По итогам четырёх месяцев 2024 года оборот вырос на +4,8% г/г.

10. Инфляция в апреле составила 7,84% г/г после 7,72% г/г в марте 2024 года.

Сводный индекс цен производителей обрабатывающей промышленности по продукции, поставляемой на внутренний рынок, в апреле 2024 года составил +13,6% г/г после роста на +14,6% г/г в марте 2024 года. В целом по промышленности в апреле цены выросли на +18,4% г/г после роста на +19,1% г/г месяцем ранее.

11. Уровень безработицы в апреле 2024 года вновь обновил исторический минимум и составил уже 2,6% от рабочей силы (2,7% в марте 2024 года).

Рост заработной платы в марте 2024 года (по последним оперативным данным) в номинальном выражении ускорился до +21,6% г/г после +19,3% г/г месяцем ранее, в реальном выражении до +12,9% г/г после +10,8% г/г, а её размер составил 87 740 рублей. За I квартал 2024 года рост номинальной заработной платы составил +19,5% г/г, реальной заработной платы – +11,0% г/г.

Рост реальных денежных доходов по итогам I квартала 2024 года составил +5,9% г/г. Реальные располагаемые доходы выросли на +5,8% г/г. Это в целом соответствует высокому уровню роста прошлого года.

Основной положительный вклад в динамику реальных денежных доходов в I квартале 2024 года внесли оплата труда наёмных работников +5,6 п.п. (+8,8% г/г в реальном выражении), доходы от социальных выплат +0,2 п.п. (+1,4% г/г) и предпринимательской деятельности +0,1 п.п. (+0,9% г/г). Вместе с тем, доходы от собственности внесли отрицательный вклад -0,4 п.п. (-5,3% г/г).

РТ, г. Казань ул. Оренбургский тракт,
д. 8Д, помещ. 1007
Тел: (843) 206-51-73
E-mail: info@contrust.bz

CON TRUST

ОГРН 1151690036574
ИНН 1659158802
КПП 168401001

ТАБЛИЦА 1. ПОКАЗАТЕЛИ ДЕЛОВОЙ АКТИВНОСТИ

в % к соотв. периоду предыдущего года	янв.–апр.24	апр.24	I кв. 24	март.24	фев.24	янв.24	2023	IV кв. 23	III кв. 23	II кв. 23	I кв. 23	2022	IV кв. 22	III кв. 22	II кв. 22	I кв. 22
Экономическая активность																
ВВП	**5,1**	**4,4**	**5,4**	**4,2**	**7,6**	**4,8**	**3,6**	**4,9**	**5,7**	**5,1**	**-1,6**	**-1,2**	**-1,8**	**-2,8**	**-3,5**	**3,7**
Сельское хозяйство	**1,3**	**1,4**	**1,2**	**2,5**	**0,5**	**-0,2**	**-0,3**	**-5,7**	**2,4**	**1,1**	**1,6**	**11,3**	**10,5**	**13,8**	**9,4**	**6,4**
Строительство	**3,8**	**4,5**	**3,5**	**1,9**	**5,1**	**3,9**	**7,9**	**6,6**	**7,5**	**9,1**	**10,0**	**7,5**	**10,2**	**7,2**	**5,8**	**5,1**
Оптовая торговля	**11,8**	**12,1**	**11,7**	**9,4**	**15,3**	**10,9**	**8,9**	**16,1**	**21,9**	**11,7**	**-12,8**	**-16,2**	**-20,4**	**-23,2**	**-19,4**	**2,7**
Суммарный оборот	**8,8**	**7,8**	**9,2**	**9,2**	**10,4**	**7,6**	**7,2**	**10,0**	**11,7**	**10,0**	**-2,8**	**-3,3**	**-6,1**	**-6,2**	**-6,2**	**6,5**
Розничная торговля	**9,9**	**8,3**	**10,5**	**11,1**	**11,7**	**8,5**	**8,0**	**11,7**	**14,0**	**11,2**	**-5,5**	**-6,5**	**-9,6**	**-9,8**	**-9,6**	**4,8**
Платные услуги населению	**6,2**	**6,8**	**6,0**	**4,5**	**7,2**	**6,4**	**4,4**	**5,0**	**4,9**	**5,0**	**2,8**	**5,0**	**3,0**	**3,9**	**3,3**	**11,5**
Общественное питание	**4,8**	**5,3**	**4,6**	**4,1**	**8,4**	**1,6**	**13,9**	**10,5**	**12,4**	**19,9**	**13,9**	**7,6**	**10,6**	**5,3**	**2,1**	**12,7**
Грузооборот транспорта	**0,0**	**-2,2**	**0,7**	**-0,4**	**4,1**	**-1,4**	**-0,6**	**1,0**	**0,8**	**-2,4**	**-1,8**	**-2,3**	**-5,3**	**-5,1**	**-2,6**	**4,2**
Грузооборот транспорта (за искл. трубопроводного)	-4,5	-3,2	-4,9	-5,6	-2,6	-6,4	1,9	0,0	2,7	1,7	3,1	0,2	-1,1	-0,8	-0,9	4,1
Инвестиции в основной капитал	**-**	**-**	**14,5**	**-**	**-**	**-**	**9,8**	**8,6**	**14,5**	**13,3**	**1,0**	**6,7**	**6,1**	**3,2**	**5,1**	**16,1**
Промышленное производство	**5,2**	**3,9**	**5,6**	**4,0**	**8,5**	**4,6**	**3,5**	**4,1**	**5,4**	**5,7**	**-1,4**	**0,7**	**-1,3**	**-0,2**	**-1,4**	**6,3**
Добыча полезных ископаемых	0,4	-1,7	1,1	0,4	2,1	0,8	-1,3	-0,7	-1,3	0,5	-3,6	1,5	-1,6	0,6	-0,3	8,1
Обрабатывающие производства	8,7	8,3	8,8	6,0	13,5	7,5	7,5	7,8	10,8	10,5	0,5	0,3	-1,3	-0,4	-2,4	6,4
Инфляция																
Индекс потребительских цен	**7,7**	**7,8**	**7,6**	**7,7**	**7,7**	**7,4**	**7,4**	**7,2**	**5,2**	**2,7**	**8,6**	**11,9**	**12,2**	**14,4**	**16,9**	**11,5**
Индекс цен производителей																
Промышленность	19,1	18,4	19,3	19,1	19,5	19,2	4,0	20,9	10,4	-5,7	-7,7	11,4	-1,5	4,6	20,4	24,6
Добыча полезных ископаемых	45,1	44,5	45,3	45,8	46,4	43,7	4,2	50,1	23,1	-16,5	-26,2	14,7	-11,5	1,1	32,6	44,4
Обрабатывающие производства	14,7	13,6	15,0	14,6	15,1	15,4	2,8	14,5	6,7	-4,7	-4,3	11,3	0,7	5,6	19,0	22,0

в % к соотв. периоду предыдущего года	янв.–апр.24	апр.24	I кв. 24	март.24	фев.24	янв.24	2023	IV кв. 23	III кв. 23	II кв. 23	I кв. 23	2022	IV кв. 22	III кв. 22	II кв. 22	I кв. 22
Рынок труда и доходы населения																
Реальная заработная плата																
в % к соотв. периоду предыдущего года	-	-	11,0	12,9	10,8	8,5	8,2[1]	8,5	8,7	11,4	1,9	0,3	0,5	-1,9	-5,4	3,1
Номинальная заработная плата																
рублей	-	-	80 582	87 740	78 432	75 034	74 854[1]	83 684	70 639	73 534	66 778	65 338	71 377	61 385	63 784	60 101
в % к соотв. периоду предыдущего года	-	-	19,5	21,6	19,3	16,6	14,6[1]	16,3	14,3	14,4	10,7	14,1	12,7	12,2	10,6	15,0
Реальные денежные доходы																
в % к соотв. периоду предыдущего года	-	-	5,9	-	-	-	5,6	6,9	6,0	4,7	4,2	4,0	5,9	-1,2	2,7	9,2
Реальные располагаемые денежные доходы																
в % к соотв. периоду предыдущего года	-	-	5,8	-	-	-	5,8	7,0	5,5	3,3	7,3	4,5	7,4	-1,7	4,0	8,9
Численность рабочей силы																
в % к соотв. периоду предыдущего года	0,0	0,2	0,0	0,0	0,1	-0,3	0,5	0,9	0,7	0,4	0,2	0,4	0,2	0,4	0,4	0,5
млн чел.	75,6	76,0	75,5	75,6	75,5	75,4	76,0	76,4	76,4	75,8	75,6	75,6	75,7	75,8	75,6	75,4
млн чел. (SA)	76,0	76,1	75,9	76,0	75,9	75,8	-	76,2	76,1	75,9	75,9	-	75,6	75,6	75,7	75,7
Численность занятых																
в % к соотв. периоду предыдущего года	0,8	0,9	0,7	0,8	0,9	0,5	1,4	1,7	1,6	1,2	0,9	1,3	0,8	1,0	1,5	2,0
млн чел.	73,6	74,0	73,4	73,6	73,4	73,2	73,6	74,1	74,1	73,4	72,9	72,6	72,9	72,9	72,6	72,2
млн чел. (SA)	73,9	74,1	73,8	74,0	73,9	73,7	-	74,0	73,8	73,5	73,3	-	72,8	72,6	72,6	72,6
Численность безработных																
в % к соотв. периоду предыдущего года	-21,1	-20,5	-21,2	-22,4	-20,0	-21,4	-19,7	-21,0	-21,9	-19,8	-16,3	-17,7	-12,2	-12,7	-19,3	-24,5
млн чел.	2,1	2,0	2,1	2,0	2,1	2,1	2,4	2,2	2,3	2,4	2,7	3,0	2,8	2,9	3,0	3,2
млн чел. (SA)	2,0	2,0	2,1	2,0	2,1	2,1	-	2,2	2,3	2,5	2,6	-	2,8	3,0	3,1	3,1
Уровень занятости																
в % к населению в возрасте 15 лет и старше (SA)	61,2	61,3	61,1	61,2	61,1	61,0	-	61,0	60,9	60,7	60,5	-	60,4	60,4	60,4	60,4
Уровень безработицы																
в % к рабочей силе	2,7	2,6	2,8	2,7	2,8	2,9	3,2	2,9	3,0	3,2	3,5	4,0	3,8	3,9	4,0	4,2
SA	2,7	2,6	2,7	2,6	2,7	2,8	-	2,9	3,0	3,2	3,5	-	3,7	3,9	4,0	4,1

Источник: Росстат, расчёты Минэкономразвития России

[1] Уточнение данных

ТАБЛИЦА 2. ПОКАЗАТЕЛИ ПРОМЫШЛЕННОГО ПРОИЗВОДСТВА, В % К АППГ

в % к соотв. периоду предыдущего года	янв.–апр.24	апр.24	I кв. 24	март.24	фев.24	янв.24	2023	IV кв. 23	III кв. 23	II кв. 23	I кв. 23	2022	IV кв. 22	III кв. 22	II кв. 22	I кв. 22
Промышленное производство	**5,2**	**3,9**	**5,6**	**4,0**	**8,5**	**4,6**	**3,5**	**4,1**	**5,4**	**5,7**	**-1,4**	**0,7**	**-1,3**	**-0,2**	**-1,4**	**6,3**
Добыча полезных ископаемых	**0,4**	**-1,7**	**1,1**	**0,4**	**2,1**	**0,8**	**-1,3**	**-0,7**	**-1,3**	**0,5**	**-3,6**	**1,5**	**-1,6**	**0,6**	**-0,3**	**8,1**
добыча угля	3,0	-2,2	4,8	5,3	5,4	3,7	1,1	-2,9	3,0	7,8	-2,7	-1,5	0,4	-3,7	-3,4	0,5
добыча сырой нефти и природного газа	…*	…*	…*	…*	…*	…*	…*	…*	…*	…*	…*	1,0	-1,9	0,0	-1,6	8,0
добыча металлических руд	1,7	1,2	1,8	2,0	4,9	-1,2	-2,1	-1,6	-2,4	-0,7	-3,8	-3,4	-6,8	-5,5	-2,3	1,7
добыча прочих полезных ископаемых	2,0	-5,0	4,4	-4,7	15,9	5,9	-3,7	-3,4	-0,3	-9,3	-1,8	7,8	6,4	7,2	11,8	5,5
предоставление услуг в области добычи полезных ископаемых	4,4	-1,3	6,5	1,6	5,6	14,3	1,0	5,5	3,6	1,1	-7,5	5,2	-2,9	5,4	5,7	15,9
Обрабатывающие производства	**8,7**	**8,3**	**8,8**	**6,0**	**13,5**	**7,5**	**7,5**	**7,8**	**10,8**	**10,5**	**0,5**	**0,3**	**-1,3**	**-0,4**	**-2,4**	**6,4**
пищевая промышленность	**7,7**	**7,9**	**7,7**	**4,9**	**11,3**	**7,3**	**4,6**	**3,1**	**6,3**	**5,7**	**4,0**	**1,6**	**1,5**	**0,0**	**0,2**	**4,9**
в т.ч.																
пищевые продукты	7,2	7,8	7,0	4,1	9,2	8,0	5,9	4,8	8,7	5,6	4,7	1,1	1,0	-0,8	0,3	4,1
напитки	14,2	10,0	15,9	14,0	28,9	4,4	1,4	2,6	-2,9	3,4	2,8	6,7	3,0	6,5	6,3	12,5
табачные изделия	-3,7	3,8	-6,4	-11,1	-8,3	3,4	-10,2	-31,4	-11,8	14,9	-6,1	-6,9	6,9	-6,6	-22,5	-4,6
лёгкая промышленность	**6,6**	**3,0**	**7,9**	**2,0**	**11,2**	**12,2**	**4,3**	**4,4**	**6,8**	**5,4**	**0,8**	**4,5**	**7,8**	**5,0**	**-0,3**	**5,8**
в т.ч.																
текстильные изделия	6,8	4,1	7,8	5,8	3,5	14,9	0,6	5,8	4,4	-3,4	-4,8	-3,8	-4,3	-6,7	-5,2	1,2
одежда	4,7	4,0	4,9	-1,6	12,8	5,1	4,1	-0,7	6,0	8,4	3,2	9,1	17,3	12,2	0,9	6,4
кожа и изделия из неё	11,5	-1,7	16,6	4,9	21,3	27,4	12,3	16,1	13,8	13,8	4,9	7,3	4,0	7,2	5,5	13,1
деревообрабатывающий комплекс	**8,7**	**7,3**	**9,3**	**6,0**	**12,2**	**10,3**	**-0,4**	**7,2**	**3,9**	**-1,2**	**-10,1**	**-2,0**	**-8,3**	**-5,8**	**-1,3**	**8,7**
в т.ч.																
обработка древесины и производство изделий из неё	7,1	4,7	8,0	3,5	9,8	12,2	-0,2	10,3	11,6	-2,1	-17,2	-10,0	-18,4	-19,4	-7,3	6,7
бумага и бумажные изделия	7,6	4,5	8,8	6,8	12,2	7,5	-1,4	2,8	-3,7	1,9	-6,5	-0,2	-4,5	1,1	-3,2	6,7
деятельность полиграфическая и копирование носителей информации	16,9	24,1	14,4	10,2	19,0	14,8	2,6	13,4	8,9	-9,6	-3,0	13,5	6,6	7,7	21,2	21,2
производство кокса и нефтепродуктов	**-4,1**	**-4,8**	**-3,8**	**-6,4**	**-0,7**	**-4,0**	**2,6**	**-1,0**	**0,8**	**8,3**	**2,9**	**-0,6**	**-0,2**	**0,7**	**-5,6**	**2,8**
химический комплекс	**6,5**	**3,6**	**7,6**	**5,5**	**11,1**	**6,8**	**5,0**	**9,4**	**9,0**	**7,6**	**-4,8**	**-0,3**	**-6,8**	**-1,2**	**0,7**	**8,3**
в т.ч.																
химические вещества и химические продукты	6,7	4,3	7,6	7,1	9,0	6,8	4,6	7,4	7,6	8,1	-3,8	-2,4	-5,1	-3,5	-5,0	4,2
лекарственные средства и медицинские материалы	6,8	0,0	9,3	-0,8	22,8	8,2	1,9	18,3	7,0	-0,4	-13,1	9,3	-21,7	12,4	32,0	26,9
резиновые и пластмассовые изделия	5,7	4,0	6,3	4,3	9,5	5,4	9,2	10,0	16,0	12,0	-1,8	0,2	-1,5	-3,0	-2,3	9,0

в % к соотв. периоду предыдущего года	янв.–апр.24	апр.24	I кв. 24	март.24	фев.24	янв.24	2023	IV кв. 23	III кв. 23	II кв. 23	I кв. 23	2022	IV кв. 22	III кв. 22	II кв. 22	I кв. 22
производство прочей неметаллической минеральной продукции	**5,6**	**4,3**	**6,1**	**3,9**	**9,3**	**5,5**	**2,6**	**5,2**	**4,9**	**4,0**	**-5,6**	**3,9**	**-3,3**	**1,3**	**5,7**	**15,7**
металлургический комплекс	**7,8**	**6,8**	**8,3**	**3,9**	**16,7**	**4,9**	**9,3**	**6,5**	**10,4**	**14,9**	**6,6**	**2,7**	**1,3**	**4,8**	**-2,8**	**8,4**
в т.ч.																
металлургия	0,0	1,0	-0,4	-5,7	5,4	0,1	3,3	2,0	1,8	8,0	2,0	-0,8	-2,5	-0,8	-3,4	4,0
готовые металлические изделия	32,0	24,5	35,2	33,4	51,5	19,8	27,8	20,3	37,0	36,1	20,8	13,4	13,1	22,0	-0,8	21,8
машиностроительный комплекс	**28,2**	**30,3**	**27,4**	**22,9**	**33,0**	**28,3**	**21,1**	**20,4**	**38,5**	**32,6**	**3,8**	**-5,9**	**-6,9**	**-9,9**	**-8,9**	**3,5**
в т.ч.																
компьютеры, электроника, оптика	43,0	44,3	42,4	31,9	47,2	54,6	32,8	30,5	41,6	38,5	18,9	9,4	6,9	8,1	11,0	14,7
электрооборудование	11,6	9,1	12,6	7,9	19,6	11,7	19,0	12,3	23,5	35,4	7,5	1,1	6,9	-1,0	-5,2	2,6
машины и оборудование, не вкл. в другие группировки	3,8	7,3	2,5	-2,5	4,6	8,0	4,5	3,9	12,6	5,8	-5,0	-0,7	-6,1	-4,2	-0,4	11,7
автотранспортные, прицепы и полуприцепы	36,0	36,7	35,7	25,0	37,9	50,2	13,6	37,5	48,4	52,4	-39,7	-44,2	-47,9	-50,9	-62,6	-13,7
прочие транспортные средства и оборудование	30,8	35,1	29,2	32,9	38,6	12,9	25,5	14,8	49,0	30,3	18,6	-2,1	-0,7	-7,7	-1,1	0,2
прочие производства	**9,0**	**11,2**	**8,3**	**6,3**	**9,9**	**9,2**	**6,6**	**7,7**	**18,4**	**5,9**	**-5,0**	**0,0**	**-1,7**	**-5,9**	**0,9**	**8,4**
в т.ч.																
мебель	19,2	17,0	20,0	9,3	20,5	34,1	20,7	33,9	35,2	22,7	-6,6	10,7	9,0	0,9	4,6	29,8
прочие готовые изделия	13,7	22,2	10,7	11,0	20,6	-0,4	8,1	9,3	23,2	7,7	-7,4	1,7	-1,8	-4,2	0,8	14,3
ремонт и монтаж машин и оборудования	6,0	8,1	5,3	4,9	5,8	5,2	3,3	1,7	13,9	1,9	-4,3	-2,6	-4,0	-7,7	0,1	2,7
Обеспечение электроэнергией, газом и паром	**3,8**	**-0,8**	**5,0**	**4,1**	**6,4**	**4,6**	**0,2**	**0,6**	**0,4**	**0,1**	**-0,4**	**0,5**	**0,6**	**-0,2**	**1,9**	**-0,1**
Водоснабжение, водоотведение, утилизация отходов	**4,1**	**2,3**	**4,7**	**4,6**	**6,0**	**3,5**	**-2,5**	**2,7**	**1,5**	**-3,3**	**-10,7**	**-3,2**	**-6,1**	**-7,4**	**-6,0**	**8,4**

Источник: Росстат, расчёты Минэкономразвития России
** С марта 2023 года предоставление и распространение информации по показателю приостановлено (распоряжение Правительства РФ от 26.04.2023 № 1074-р).*

Источник:https://www.economy.gov.ru/material/file/89f4fc26e7b49e36510d9f5f9d0672f0/o_tekushchey_situacii_v_rossiyskoy_ekonomike_aprel_2024_goda.pdf

Тенденции и перспективы на рынке недвижимости

За период январь – декабрь 2023 года в среднем по РФ отмечен рост цен недвижимости:

- новых квартир - на 14,4%,
- квартир вторичного рынка – на 13,4%,
- индивидуальных домов – на 14,3%,
- земельных участков для жилищного строительства – на 9,2%.
- торговых помещений и зданий – на 8,1%,
- административных помещений и зданий – на 7,1%,

- складских помещений и зданий – на 11,3%,
- производственных помещений и зданий – на 7,0%.

По данным Росреестра, за январь-март 2024 года заключено 179 687 договоров участия в долевом строительстве нового жилья, что на 10 % больше, чем за тот же период 2023 года.

Рост рынка был обусловлен началом восстановления роста экономики и доходов населения, льготными ипотечными программами, долгосрочными программами комплексного развития территорий и программами строительства новой инженерной инфраструктуры на фоне обесценивания рубля и общего роста цен практически на все товары.

Рынок вторичного жилья в части спроса и ценообразования ориентируется на рынок новостроек и также растѐт. Вместе с тем, отмечается тренд на отставание от «первички» в связи с тем, что основная масса потенциальных покупателей (в основном это молодежь) больше ориентируется на новое жильѐ с привлечением государственных ипотечных программ.

Рынок коммерческой недвижимости достаточно стабилен, однако низкоактивен по причине пока ещѐ низкой активности предпринимательства. Вместе с тем, на фоне структурных изменений в экономике и роста макроэкономических показателей наблюдается активизация рынка в отраслях импортозамещения: пищевое производство, сельское хозяйство, производство бытовых товаров, одежды и обуви, оборудования, пластмасс, транспортных средств. Остается стабильно активным рынок складской недвижимости.

Рынок земельных участков достаточно стабилен и развивается в категории земель населенных пунктов: для жилищного строительства: многоквартирного строительства, индивидуального жилья, дачного и садового строительства. Востребованы земли на узловых местах: для розничной торговли, для автосервиса, для сетевых автозаправок, в пригородах - для качественных современных складов. Эти направления бизнеса недостаточно развиты и имеют большую перспективу. Участки для других целей пока мало востребованы, за исключением участков, выбранных для комплексного развития территорий в рамках реализации государственных программ развития. Ожидают своей перспективы участки в пригородах, обеспеченные энергией и другими коммуникациями, для размещения промышленного и сельскохозяйственного производства, крупных логистических центров.

Перспективы рынка недвижимости

1. Большая территория страны, полная обеспеченность энергией, всеми необходимыми минералами и ресурсами дают несравнимую с другими странами возможность инвестирования и развития энергоемких производств, промышленности стройматериалов, строительства жилья, складов, объектов торговли и сферы услуг, коммунальных и других вспомогательных зданий, инженерной инфраструктуры и транспортных коммуникаций.

По мере развития общества, экономики, рынка недвижимости и строительных технологий предъявляются повышенные требования к качеству строительства, к функциональным и эксплуатационным свойствам зданий, к инженерной инфраструктуре и благоустройству населенных пунктов. Коррекция и баланс цен способствуют здоровой конкуренции на рынке, повышению качества строительных материалов, качества строительства и степени готовности объектов, сдаваемых в эксплуатацию, а рост цен недвижимости стимулирует деловую и инвестиционную активность.

Активное участие государства в формировании сбалансированной отраслевой структуры экономики, менее зависимой от внешних рисков, позволило перейти к стабильному росту доходов, к восстановлению деловой активности, восстановлению спроса на новые и реконструированные объекты недвижимости. Востребованы комфортабельные квартиры и индивидуальные жилые дома, обеспеченные развитой социальной и инженерной инфраструктурой, с возможностью онлайн-работы и полноценного отдыха, уличных прогулок и занятий спортом.

Ситуация с быстрым распространением пандемии и закрытием границ стран в 2020 году, геополитические противоречия и конфликты показали большие перспективы развития внутреннего туризма, индустрии краткосрочного отдыха выходного дня, водного отдыха и спорта, что влечѐт за собой развитие и строительство качественной отечественной рекреационной инфраструктуры (гостиницы, дома отдыха и санатории, пляжи, аквапарки и аттракционы, внутренние дороги, придорожный и прибрежный сервис, рекреационное благоустройство и инфраструктура населенных пунктов).

2. На протяжении последних тридцати лет инвестиции в недвижимость были и остаются одним из самых выгодных вариантов сохранения и накопления средств, превышая темпы роста цены золота за этот же период почти вдвое. Это тем более актуально на фоне волатильности рубля, его девальвации и высокой вероятности дефолта США и, как следствие, кризиса мировой экономики.

3. В такой ситуации приобретение качественной и перспективной недвижимости является хорошим способом улучшения жилищных условий, улучшения условий своего бизнеса, сохранения и накопления средств. Это: комфортабельные квартиры («первичка» и качественная капитальная «вторичка» в административных и исторических центрах, в новых развитых экологически чистых районах), капитальные индивидуальные дома в городе и пригороде со всей инфраструктурой, перспективная коммерческая недвижимость (торговые помещения, помещения для общественного питания и бытовых услуг в узловых территориальных зонах развивающихся городов, склады с развитой инфраструктурой, энергетически обеспеченные цеха и комплексы, объекты рекреационного назначения, туристического сервиса и бизнеса развлечений), а также перспективные земельные участки под строительство вышеуказанных объектов[2].

Общая характеристика региона

Татарстан – один из наиболее развитых в экономическом отношении регионов России. Республика расположена в центре крупного индустриального района Российской Федерации, на пересечении важнейших магистралей, соединяющих восток и запад, север и юг страны.

Республика Татарстан обладает значительным экономическим потенциалом и развитым человеческим капиталом. Конкурентными преимуществами Татарстана являются выгодное географическое положение, богатые природные ресурсы, высококвалифицированные трудовые ресурсы, мощный промышленный и научный комплекс, развитая транспортная инфраструктура.

В структуре валового регионального продукта Татарстана доля промышленности составляет 48,1%, сельского хозяйства – 5,6%, строительства – 8,1%, транспортировки и хранения – 4,8%.

Промышленный профиль Республики Татарстан определяют нефтегазохимический комплекс, крупные машиностроительные предприятия, производящие конкурентоспособную продукцию, а также развитое электро- и радиоприборостроение.

Татарстан – это регион высокоинтенсивного сельскохозяйственного производства. Занимая 2,2% сельхозугодий России, республика производит 4,2% ее валовой сельхозпродукции.

В Татарстане сформирована эффективная инвестиционная инфраструктура.

Активно развивается особая экономическая зона промышленно-производственного типа «Алабуга», где разместилось 57 резидентов, из них 33 предприятия ведут промышленно-производственную деятельность по выпуску конкурентоспособной продукции.

В стадии интенсивного развития находятся уникальный проект нового города и особая экономическая зона технико-внедренческого типа «Иннополис». Резидентами ОЭЗ «Иннополис» являются 84 компании, осуществляют свою деятельность 13 компаний-партнеров.

В республике функционирует пять территорий опережающего социально-экономического развития (ТОСЭР) в Набережных Челнах, Нижнекамске, Чистополе, Зеленодольске и Менделеевске, на которых зарегистрированы 62 резидента и еще 3 резидента находятся на стадии регистрации (по состоянию на 13.11.2019).

Доля малого и среднего бизнеса в валовом региональном продукте Республики Татарстан составляет 25,6%.

В Татарстане активно развивается инфраструктуры малого и среднего предпринимательства. В республике функционируют 93 объекта инфраструктуры (76 промышленных площадок и 17 промышленных парков), на которых осуществляют деятельность более 1,4 тысяч резидентов.

Успешно функционируют технополис «Химград», индустриальная площадка КИП «Мастер», ЗАО «Инновационно-производственный технопарк «Идея», IT-парк.

Источник: https://tatarstan.ru/about/economy.htm

Каза́нь (тат. Казан)[3] — город в России, столица Республики Татарстан, крупный порт на левом Земельный капиталу реки Волги при впадении в неё реки Казанки. Крупнейший по численности населения город в Приволжском федеральном округе и на реке Волге. Один из крупнейших экономических, научных, образовательных, религиозных, культурных и спортивных центров России. Казанский кремль входит в число объектов Всемирного наследия ЮНЕСКО.

Исторически столица (центр) Казанского ханства, Казанского уезда, Казанской губернии и Татарской АССР.

Город имеет зарегистрированный бренд «Третья столица России».

В 2005 году было отпраздновано тысячелетие Казани.

2 https://statrielt.ru/downloads/Анализ%202024%20июнь.pdf
3 https://ru.wikipedia.org/wiki/%D0%9A%D0%B0%D0%B7%D0%B0%D0%BD%D1%8C

Казань неоднократно принимала международные соревнования высокого уровня по различным видам спорта, в том числе XXVII Всемирную летнюю Универсиаду в 2013 году, а также ряд матчей чемпионата мира по футболу 2018 года.

В 2014 году в рейтинге сайта о путешествиях TripAdvisor в качестве самых быстро развивающихся туристских направлений столица Татарстана заняла 8-е место в мире и 3-е место в Европе.

В 2017—2018 годах в рейтинге Airbnb Казань заняла 3-е место в рейтинге самых популярных у туристов городов России.

Городской округ граничит с Зеленодольским, Высокогорским, Пестречинским, Лаишевским районами, по акватории Куйбышевского водохранилища — с Верхнеуслонским районом.

Указом Президента Российской Федерации от 2 июля 2020 городу было присвоено звание «Город трудовой доблести».

Казань расположена на левом Земельный капиталу реки Волги, при впадении в неё реки Казанки, в 820 км к востоку от Москвы. Благодаря выгодному географическому расположению, Казань издавна была торговым посредником между Востоком и Западом.

Протяжённость города с севера на юг — 29 км, с запада на восток — 31 км. Город в западной, центральной и юго-западной части выходит на Куйбышевское водохранилище на протяжении около 15 км. В Казани имеется один мост через Волгу — у крайней западной границы территории города. Река Казанка протекает с северо-востока на запад через середину города и делит Казань на две соизмеримые по территории части — историческую к югу от реки и более новую заречную к северу. Две части города связаны пятью дамбами и мостами, а также линией метрополитена.

Характер рельефа города — равнинно-холмистый. В центральной части города есть низменные равнины Забулачье, Предкабанье, Закабанье, возвышенная равнина Арское поле и выделяются отдельные холмы — Кремлёвский (Кремлёвско-Университетский), Марусовский, Федосеевский, Первая Гора, Вторая Гора, Аметьево, Ново-Татарская Слобода, и другие. В направлении на юго-восток и восток территория города в целом плавно повышается, и крупные жилые массивы Горки, Азино, а также Нагорный, Дербышки расположены на изовысотах 20-40 метров и выше, чем часть исторического центра, юго-западные районы и Заречье. В Заречье выделяется Зилантова гора, а также холмы посёлков на севере города. В разных местах имеются овраги и подобные им локальные вытянутые понижения местности.

Территория города характеризуется очень значительной долей водных поверхностей. Полоса части акватории Волги шириной более 2 км (вдоль западной границы города), а также преимущественно мелководные окончание и новое устье реки Казанка шириной около 1 км (полностью внутри территории города) сформировались при появлении Куйбышевского водохранилища в середине XX века вместо во много раз более узких природных рек. Также в число водных поверхностей города входят: начинающаяся в центре города и идущая на юг система из трёх крупных озёр Кабан — Нижний (Ближний), Средний, Верхний (Дальний), меньшие озёра на периферии Лебяжье, Глубокое, Голубые и т. д., малые водоёмы в разных местах (в том числе необычные посреди кварталов многоэтажного массива Новое Савиново), рукотворные озёра Изумрудное, Комсомольское, канал Булак в центре города, небольшие реки Нокса, Сухая Река, и другие на периферии. От бывшего устья реки Казанка осталась небольшая старица. В акватории Волги имеются небольшие острова Маркиз и другие. В юго-восточной и восточной части Заречья у реки Казанка есть заболоченные незначительные нестабильные островки и заливные пойменные луга. Вдоль Земельный капиталов Волги и Казанки в ряде мест имеются дамбы гидрозащиты. Уровни Волги и Казанки в городе временами колеблются до нескольких метров в зависимости от времени года и некоторых отдельных лет в целом и очень сильно зависят от деятельности Волжской ГЭС (фактически определяются ею). В частности, летом 2010 года рекордное понижение уровня воды водохранилища от средних за полвека значений сильно обнажило Земельный капитала Волги и временно сузило окончание и устье Казанки практически до природных ширин.

Основными экологическими проблемами являются: загрязнение атмосферы, неблагополучное качество вод Волги, Казанки и прочих водоёмов в черте города, недостаточное озеленение города, а также утилизация мусора. Несмотря на неудовлетворительную ситуацию, Казань не входит в перечень городов России с наибольшим уровнем загрязнения воздуха, а также является единственным крупным городом в РФ, полностью перерабатывающим свои отходы.

Территория города республиканского значения Казань делится на 7 административно-территориальных единиц — районов (районов в городе), не являющихся муниципальными образованиями.

- Авиастроительный
- Вахитовский
- Кировский

- Московский
- Ново-Савиновский
- Приволжский
- Советский

С конца 2010 года объединены администрации следующих районов:

- Ново-Савиновский и Авиастроительный (на базе Ново-Савиновской администрации)
- Приволжский и Вахитовский (на базе Приволжской администрации)
- Московский и Кировский (на базе Кировской администрации).

Каждый из районов делится на несколько не имеющих администраций учётных жилых комплексов. В периферийных посёлках организованы органы местного самоуправления. Крупнейшим по территории районом является Приволжский, наибольшим по численности населения — Советский, наименьшим по территории и самым плотнонаселённым — Ново-Савиновский, наименьшим по численности населения — Вахитовский. Два района имеют крупные периферийные посёлки-эксклавы — Советский (посёлок Дербышки) и Кировский (посёлок Юдино). В Казани расположены органы власти собственно городского муниципального образования, а также Республики Татарстан.

Казань — крупнейший город Поволжского экономического района и Приволжского федерального округа.

Вокруг Казани сложилась компактная пространственная группировка поселений, составляющих одну из крупнейших городских агломераций РФ. Разработанный в 2009 году Министерством экономики Республики Татарстан Проект Концепции территориальной экономической политики Республики Татарстан вводит понятие Казанской агломерации (территориально совпадает со Столичным экономическим районом Республики Татарстан), куда помимо Казани входят 6 муниципальных районов республики. Согласно Схеме территориального планирования Республики Марий Эл в состав Казанской агломерации включают также города Волжск и Звенигово. Общее население агломерации — 1,56 млн чел. За чертой города в пределах его агломерации планируется фактическое разрастание Казани в западном направлении: Залесный — Ореховка — Васильево. Посёлок коттеджной застройки Ореховка появился на рубеже 2000-х и 2010-х годов в середине данного направления. С 2012 года по соципотечной программе начинается сооружение 100-тысячного «спального» многоэтажного города-спутника «Салават Купере» между Залесным и Ореховкой. В дальнейшем планируется также создание после Васильево 150-тысячного города-спутника «Зелёный Дол».

Казань является одной из самых многонациональных территорий России: представители свыше 115 национальностей проживают на территории города. Двумя крупнейшими национальностями в Казани являются русские (48,6% или 554,5 тыс. чел. по переписи населения 2010 года) и татары (47,6% или 542,2 тыс. чел.). В пятёрку также входят чуваши (0,8% или 9,0 тыс. чел.), украинцы (0,4% или 4,8 тыс. чел.) и марийцы (0,3% или 3,7 тыс. чел.). По состоянию на 2021 г. численность населения г. Казань составляла 1 308 660 чел.

Казань — один из крупнейших промышленных, финансовых, торговых и туристских центров России, лидирующий по инвестициям в основной капитал и строительству город Поволжья. В 2017 году валовой продукт города составил 752,5 млрд рублей, объём отгружённой продукции составил 428,3 млрд рублей, оборот розничной торговли — 524,4 млрд рублей.

Долгосрочный кредитный рейтинг Казани подтверждён агентством Fitch на уровне BB-.

Промышленную основу города составляют машиностроение, химическая и нефтехимическая промышленность, лёгкая и пищевая промышленность. Среди крупнейших предприятий Казани выделяются масштабный химический комплекс Казаньоргсинтез, старейший в России Казанский пороховой завод и уникальный в России кластер сразу трёх предприятий авиационной промышленности — заводы самолётостроения КАПО (производитель крупнейшего в мире стратегического бомбардировщика Ту-160), вертолётостроения КВЗ и д В Казани находятся штаб-квартиры 6 компаний, входящих в топ-500 крупнейших по выручке предприятий России. Суммарная площадь городских бизнес-центров составляет 330 тысяч м², из них к классам «А» и «В» относятся 127 тыс. м². По совокупному капиталу собственных банков Казань занимает 3-е место в России, уступая лишь Москве и Санкт-Петербургу.

Инновационная экономика в Казани представлена крупнейшим в России ИТ-парком, а также одним из самых больших в Европе технопарком «Идея». В Казани действует единственная за пределами Москвы электронная торговая площадка по размещению заказов для федеральных нужд. На протяжении всего постсоветского периода Казань является лидером по жилому строительству в Поволжье и одним из лидеров в России как по государственным программам ликвидации ветхого жилья ранее и социальной ипотеке затем, так и коммерческого жилья. Особенно широко реализованная в Казани, республиканская программа

ликвидации ветхого жилья была пилотной и практически уникальной в России.вигателестроения КМПО.

Казань является одним из крупнейших транспортных и логистических узлов России. Через город проходит федеральные трассы М7 (Е 22) «Волга», Р239 и Р241. В Казани пересекаются железнодорожные пути, идущие на Ижевск, Пермь, Екатеринбург, Ульяновск, Бугульму, Уфу, Нижний Новгород, Москву, Яранск, Киров. В непосредственной близости от города проходит автодорога Р175, а также планируется прохождение транспортного коридора «Северная Европа — Западный Китай». Транспортными воротами города являются:

- международный аэропорт «Казань»
- железнодорожные вокзалы Казань-1 и Казань-2
- автовокзалы «Центральный», «Южный», «Восточный» и автостанция при ЖД вокзале Казань-2
- речной порт и речной вокзал.

Казань – молодежный город, где сосредоточен научно-образовательный центр. В 2019 году город встретил участников мирового чемпионата по профессиональному мастерству «WorldSkills».

Возможность получения доступного и качественного высшего образования привлекает в столицу Татарстана иногородних и иностранных абитуриентов.

Казань имеет уникальный культурный код. На карте города – более 1000 объектов, формирующих культурное многообразие столицы.

В городе открыты двери 34 музеев, 9 театров, 8 крупных концертных залов, 16 дворцов культуры, 51 библиотека и 50 детских школ искусств.

Город с тысячелетней историей молод духом, являясь центром студенчества и спорта.

«Золотой» страницей в историю города вошла XXVII Всемирная летняя универсиада 2013 года, наследие которой позволило провести XVI чемпионат мира FINA по водным видам спорта 2015 года, матчи Кубка конфедераций FIFA в 2017 году, матчи чемпионата мира по футболу в 2018 году.

Спортивная инфраструктура города включает 15 стадионов, 15 крытых ледовых арен, 67 плавательных бассейнов, 385 спортивных залов и 596 плоскостных спортивных площадок.

Социально-экономическое развитие Республики Татарстан в январе-марте 2024 года

Производство товаров и услуг

В январе-марте 2024г. **оборот организаций всех видов деятельности** (с учетом субъектов малого предпринимательства) составил **2658,0** млрд рублей, что в действующих ценах на **23,4**% больше показателя января-марта 2023 года.

Индекс промышленного производства в январе-марте 2024г. по сравнению с январем-мартом 2023г. составил **101,2**%.

Индексы промышленного производства по видам экономической деятельности в январе-марте 2024г. по сравнению с аналогичным периодом 2023г. составили: добыча полезных ископаемых - **96,4%;** обрабатывающие производства – **103,5%;** обеспечение электрической энергией, газом и паром, кондиционирование воздуха - **109,4%;** водоснабжение, водоотведение, организация сбора и утилизация отходов, деятельность по ликвидации загрязнений - **105,1%**.

В январе-марте 2024г. предприятиями (организациями) республики по видам деятельности «добыча полезных ископаемых», «обрабатывающие производства», «обеспечение электрической энергией, газом и паром; кондиционирование воздуха», «водоснабжение, водоотведение, организация сбора и утилизации отходов, деятельность по ликвидации загрязнений» было **отгружено** товаров собственного производства, выполнено работ и услуг собственными силами на **1238,4** млрд. рублей, что по сравнению с январем-мартом 2023г. составило **127,1%**.

Наибольший удельный вес в общем объеме отгруженных товаров собственного производства, выполненных работ и услуг собственными силами имеют следующие виды деятельности: добыча полезных ископаемых – **22,9%**, производство кокса и нефтепродуктов – **23,9%**, производство химических веществ и химических продуктов – **9,5%**, производство автотранспортных средств, прицепов и полуприцепов – **9,5%**, производство пищевых продуктов – **6,4%**.

Рисунок 9.1 Структура отгрузки товаров собственного производства в январе-марте 2024 г.

Строительство

Объем работ, выполненных по виду деятельности «строительство», в январе-марте 2024г. составил **108,1** млрд рублей, или **118,9**% к уровню января-марта 2023г.

За январь-март 2024г. организациями, не относящимися к субъектам малого предпринимательства, выполнено работ по виду деятельности «строительство» на **46,8** млрд рублей, или **136,8**% к уровню января-марта 2023г.

Жилищное строительство

В январе-марте 2024г. в Республике Татарстан предприятиями, организациями и населением введено **1456,6** тыс. кв. метров общей площади жилья, что составило **121,5**% к уровню января-марта 2023г.

Предприятия и организации республики сдали в эксплуатацию **4667** квартир общей (полезной) площадью **223,5** тыс. кв. метров.

Индивидуальное жилищное строительство

Населением республики за счет собственных и привлеченных средств построено **8804** индивидуальных жилых дома общей площадью **1223,1** тыс. кв. метров, что составляет **84,0**% от общей площади жилья, введенного в республике. Средняя площадь одного индивидуального жилого дома составила **138,9** кв. метров.

Сельское хозяйство

Объем продукции сельского хозяйства всех сельхозпроизводителей (сельхозорганизации, население, крестьянские (фермерские) хозяйства и индивидуальные предприниматели) в январе-марте 2024г. в действующих ценах, по предварительной оценке, составил **58,0** млрд рублей, что в сопоставимых ценах к уровню января-марта 2023г. составляет **100,8**%.

Животноводство

Поголовье **крупного рогатого скота** на конец марта 2024г. в хозяйствах всех категорий (сельскохозяйственных организациях, хозяйствах населения, фермерских хозяйствах и у индивидуальных предпринимателей) насчитывало 892,2 тыс. голов (на 3,6% ниже аналогичного периода 2023г.), из него **коров** – 320,6 тыс. голов (на 1,6% меньше), **овец и коз** – 331,1 тыс. голов (на 2,8% меньше), **птицы** – 18203,7 тыс. голов (на 4,2% меньше), **свиней** – 469,9 тыс. голов (на 0,6% больше).

В январе-марте 2024г. по сравнению с январем-мартом 2023г. **в хозяйствах всех категорий**, по отчетам и расчетным данным, на 5,9% выросло производство молока. Производство скота и птицы на убой (в живом весе) снизилось на 2,7%, яиц – на 0,6%.

В январе-марте 2024г. по сравнению с соответствующим периодом 2023г. в сельскохозяйственных организациях отгрузка картофеля возросла в 1,7 раза, молока – на 6,6%.

Транспорт

Грузовые перевозки

В январе-марте 2024г. **грузооборот автомобильного транспорта организаций, не относящихся к субъектам малого предпринимательства, всех видов деятельности**, составил 2960,2 млн т-км (83,5% к уровню соответствующего периода 2023г.).

Пассажирские перевозки

Пассажирооборот автомобильного транспорта общего пользования в январе-марте 2024г. составил 319,0 млн пасс-км (100,5% к уровню соответствующего периода 2023г.).

Потребительский рынок

Оборот розничной торговли в январе-марте 2024г. составил **362,2** млрд. рублей, или **115,7**% в сопоставимых ценах к уровню января-марта 2023г.

Оборот розничной торговли на душу населения в январе-марте 2024г. составил **90510** рублей.

В январе-марте 2024г. оборот розничной торговли на **94,4**% формировался **торгующими организациями и индивидуальными предпринимателями**, осуществляющими деятельность в стационарной торговой сети (вне рынка); доля **рынков** в объеме оборота розничной торговли составила **5,6**%.

В структуре оборота розничной торговли удельный вес пищевых продуктов, включая напитки, и табачных изделий в январе-марте 2024г. составил **44,6**%, непродовольственных товаров – **55,4**%.

В январе-марте 2024г. населению республики оказано **платных услуг** на **115,7** млрд рублей, что с учетом индекса потребительских цен на услуги составило **103,9**% к январю-марту 2023г.

В январе-марте 2024г. в структуре объема **платных услуг 79,0%** приходились на долю шести видов услуг: коммунальные услуги - **25,4%**, транспортные услуги – **14,8%**, бытовые услуги – **14,4%**, телекоммуникационные услуги - **7,3%**, услуги системы образования – **9,8%,** медицинские услуги – **7,3%.**

Рисунок 9.2 Структура платных услуг населению в январе-марте 2024 г.

Объем **коммунальных услуг** населению в январе-марте 2024г. составил **29,4** млрд. рублей, или **100,2%** к уровню января-марта 2023г.

Объем **бытовых услуг** населению в январе-марте 2024г. составил **16,7** млрд. рублей, или **100,9%** к уровню января-марта 2023г.

В январе-марте 2024г. в структуре объема бытовых услуг **85,0**% приходилось на долю четырех видов услуг: ремонт и строительство жилья и других построек – **36,0**%, техническое обслуживание и ремонт транспортных средств, машин и оборудования – **34,5**%, услуги парикмахерских – **10,4**%, ритуальные услуги – **4,1**%.

Индексы цен

Базовый индекс потребительских цен (БИПЦ), исключающий изменения цен на отдельные товары, подверженные влиянию факторов административного или сезонного характера, в Республике Татарстан в марте 2024г. относительно предыдущего месяца сложился на уровне **100,4**%.

Индекс потребительских цен в марте 2024г. по отношению к предыдущему месяцу составил **100,2**%**,** в том числе на продовольственные товары – **99,9**%**,** непродовольственные товары – **100,0**%**,** услуги – **100,8**%**.**

Индекс потребительских цен в январе-марте 2024г. по отношению к январю-марту 2023г. составил **107,4**%.

Индекс цен производителей промышленных товаров в январе-марте 2024г. по сравнению с январем-мартом 2023г. составил **127,3%,** в том числе реализуемых на внутреннем рынке - **122,8**%.

Рынок труда

По итогам **выборочного обследования** в январе – марте 2024г. **численность рабочей силы в возрасте 15 лет и старше** составила 2072,4 тыс. человек, или 51,8% от общей численности населения республики. В численности рабочей силы 2032,5 тыс. человек (98,1% рабочей силы) были заняты в экономике и 39,9 тыс. человек (1,9%) не имели занятия, но активно его искали (в соответствии с методологией Международной Организации Труда они классифицируются как безработные). Уровень занятости населения экономической деятельностью (доля занятого населения в общей численности населения соответствующего возраста) в возрасте 15 лет и старше составил 62,2%.

На конец марта 2024г. в **государственных учреждениях службы занятости Республики Татарстан** зарегистрированы в качестве безработных 3,9 тыс. человек (по оценке 0,19% рабочей силы, на конец марта 2023г. – 0,34%), из них 3,3 тыс. человек получали пособие по безработице (85,3% от общего числа зарегистрированных безработных).

Источник: https://cesi.tatarstan.ru/trendi-razvitiya-ekonomiki.htm

9.2 Определение сегмента рынка, к которому принадлежит объект оценки

В соответствии с п.б ст.11 ФСО №7 «Оценка недвижимости», оценщик должен в анализе рынка определить сегмент рынка, к которому принадлежит оцениваемый объект. Если рынок недвижимости не развит и нет данных, позволяющих составить представление о ценах сделок и (или) ценах предложений с сопоставимыми объектами недвижимости, недостаточно, допускается расширить территорию исследования за счет территорий, схожих по экономическим характеристикам с местоположением оцениваемого объекта.

Рынок недвижимости подразделяется на сегменты исходя из назначения недвижимости и ее привлекательности для различных участников рынка. Сегменты, в свою очередь, подразделяются на субрынки в соответствии с предпочтениями покупателей и продавцов, на которые влияют социальные, экономические, государственные и экологические факторы. Исследование сегментов рынка недвижимости проводится по таким параметрам, как местоположение, конкуренция, а также спрос и предложения, которые относятся к общим условиям рынка недвижимости.

Разбиение рынка недвижимости на отдельные сегменты проводится в соответствии с преобладающими потребностями участников рынка, инвестиционной мотивацией, местоположением, сроком фактического функционирования объекта, физическими характеристиками, дизайном, особенностями зонирования недвижимости.

Принципы классификации объектов, положенные в основу сегментации рынков недвижимости, подчинены конкретным задачам процедуры оценки и требуют всестороннего учета характеристик оцениваемой недвижимости.

В зависимости ***от назначения (направления использования) объекта недвижимости***, рынок можно разделить на пять сегментов:

1. Жилая недвижимость (многоквартирные, односемейные дома, квартиры и комнаты).
2. Коммерческая недвижимость (офисные, торговые, производственно-промышленные, складские здания, гостиницы, рестораны).
3. Промышленная недвижимость (промышленные предприятия, здания НИИ).
4. Незастроенные земельные участки различного назначения (городские земли, сельскохозяйственные и охотничьи угодья, заповедники, зоны разработки полезных ископаемых).
5. Недвижимость специального назначения (объекты, имеющие ограничения по их использованию в силу специфики конструктивных характеристик, например, церкви, аэропорты, тюрьмы и др.).

В зависимости ***от состояния земельного участка***, рынок недвижимости можно разделить на:

1. Застроенные земельные участки.
2. Незастроенные земельные участки, пригодные для последующей застройки.
3. Незастроенные земельные участки, не пригодные для последующей застройки.

В зависимости ***от характера полезности недвижимости (ее способности приносить доход)*** подразделяются:

1. Доходная недвижимость.
2. Условно доходная недвижимость.
3. Бездоходная недвижимость.

В зависимости от ***степени представленности объектов***:

1. Уникальные объекты.
2. Редкие объекты.
3. Широко распространенные объекты.

В зависимости от ***экономической активности регионов***:

1. Активные рынки недвижимости.
2. Пассивные рынки недвижимости.

В зависимости от ***степени готовности***:

1. Незастроенные земельные участки.
2. Готовые объекты.
3. Не завершенные строительством объекты.
4. Объекты, нуждающиеся в реконструкции.

Каждый из перечисленных рынков недвижимости, в свою очередь, может быть разделен на специализированные субрынки. Субрынки сегментируются в соответствии с покупательскими предпочтениями по отношению к цене недвижимости, сложности управления, величине дохода, степени износа, окружению, более узкой специализацией и др.

Далее представлены возможные классификационные признаки, по которым может происходить дальнейшая классификационная детализация сегментов рынка недвижимости.

1. Вид передаваемых прав:

1.1. Собственность.
1.2. Краткосрочная аренда.
1.3. Долгосрочная аренда.
1.4. Право требования.

2. Тип рынка:

2.1. Первичный рынок.
2.2. Вторичный рынок.

3. Местоположение:

3.1. В пределах одного района.
3.2. В пределах населённого пункта.
3.3. За пределами населённого пункта.
3.4. Прочие факторы местоположения, характерные для оцениваемого объекта.

4. Количественные характеристики:

4.1. Общая площадь.
4.2. 4.3. Прочие количественные характеристики, характерные для оцениваемого объекта.

5. Прочие классификационные признаки характерные для оцениваемого объекта.[4]

По результатам анализа наиболее эффективного использования объектов оценки был сделан вывод о том, что наиболее эффективным использованием земельных участков является использование по назначению в соответствии с видами разрешенного использования.

9.3 Обзор рынка продаж земельных участков Республики Татарстан.

Анализируя рынок земельных участков в Казани, можно выделить несколько зон, где цены значительно разнятся. В зоне «исторического центра» они максимальны, в «промышленной зоне» стоимость земли может быть меньше на порядок. В «промышленной зоне» чаще всего предлагаются земельные участки под строительство производственных баз, складских комплексов, сервисных центров.

В центральных районах города таких объектов, практически не имеется. На стоимость земли влияет и следующий, очень важный фактор – это назначение участка. Анализ показывает, что наиболее значительны цены под строительство офисных, офисно-торговых объектов, торгово-развлекательных и гостиничных комплексов, АЗС и т.п.

[4] Укрупнённая классификация рынка недвижимости, в рамках оценочной деятельности. Антон Божко, действующий член РОО. http://www.appraiser.ru/UserFiles/File/Articles/bojko/klass-07-2015.pdf

4. МОНИТОРИНГ ЦЕН НА ЗЕМЕЛЬНЫЕ УЧАСТКИ

МОНИТОРИНГ ЦЕН НА ЗЕМЕЛЬНЫЕ УЧАСТКИ КОММЕРЧЕСКОГО ИСПОЛЬЗОВАНИЯ В Г.КАЗАНИ

тыс. рублей за 1 кв. метр

Район	Разрешенное использование земельного участка			
	под многоэтажную застройку	под административно-торговое назначение	под производственно-складское назначение	под индивидуальное жилищное строительство
Авиастроительный	**10 – 15** (макс. 29)*	**8 – 16** (макс. 24)*	**3,8 – 10** (макс. 12)*	**2,8 – 10** (макс. 15)*
Вахитовский	**25 – 40** (мин. 20, макс. 78)*	**15 – 40** (макс. 63)*	**7 – 10**	**2,9 – 20** (макс. 30)*
Кировский	**12 – 35** (макс. 40)*	**10 – 26** (макс. 30)*	**4 – 10** (макс. 11)*	**1,5 – 18** (макс. 30)*
Московский	**12 – 30** (макс. 55)*	**10 – 25** (макс. 30)*	**4 – 9** (мин. 2,8, макс. 20)*	**2,5 – 15** (макс. 18)*
Ново-Савиновский	**15 – 30** (макс. 50)*	**12 – 25** (макс. 66)*	**4,5 – 8** (макс. 17)*	**5 – 12** (макс. 15)*
Приволжский	**15 – 30** (макс. 35)*	**10 – 25** (макс. 35)*	**4 – 12,5** (мин. 1,8; макс. 18)*	**1,5 – 13** (макс. 15)*
Советский	**18 – 35** (макс. 70)**	**8,5 – 21** (макс. 30)*	**3,5 – 6,5** (мин. 1,6; макс. 15)*	**1,2 – 15** (макс. 20)*

** информация по единичным сделкам;*
*** информация по единственной сделке;*
макс. – максимальная цена;
мин. – минимальная цена.

Наименьшими ценами характеризуются окраины города – район Оргсинтеза, участки на выезде из города, район улиц Магистральная, Южно-Промышленная, Караваево. Цены на земельные участки в районах массовой жилой застройки, транспортных магистралей характеризуются более высокими ценами. Это промышленные зоны в районах улиц Даурская, А.Кутуя, Родины, Амирхана, п.Нагорный и т.д. Физические характеристики в настоящее время не играют большой роли на рынке земли. В самом общем случае – чем меньше площадь участка, тем выше его стоимость. В последние 2-3 года разница в ценах между участками площадью до 1-2 тыс.кв.м. и более 1 га выровнялась. Разница обычно не превышает 10-20%. Это связано в первую очередь, с уменьшением количества свободных участков в городе и экономической ситуацией в целом. Следует отметить, что основные продажи земельных участков осуществляются в гг. Казань, Наб.Челны, Альметьевск, Зеленодольск, и редко – в других наиболее крупных городах республики. В сельских районах, небольших населенных пунктах рынок недостаточно развит (за исключением рынка земли под ИЖС, сельскохозяйственного назначения). Стоимость земельных участков, как и других объектов недвижимости, во многом определяется преимуществами и недостатками их географического расположения, близостью транспортных магистралей, престижностью района и уровнем деловой активности в нем, развитием городской инфраструктуры, законодательными ограничениями на использование земельного участка. Мониторинг цен разработан некоммерческим партнерством «Союз оценщиков Республики Татарстан» при содействии Министерства земельных и имущественных отношений РТ, Палат (Управлений, Комитета) земельных и имущественных отношений муниципальных районов и городских округов РТ, совместно с Гильдией риэлторов РТ. Мониторинг цен составлен на основании анализа и статистической обработки рыночных сведений о предложениях и сделках на незастроенные земельные участки, и объекты капитального строительства, полученных из средств массовой информации, мультилистинговых систем объявлений, данных риэлторских компаний, результатов аукционов и сделок, совершенных Министерством земельных и имущественных отношений РТ, Палатами (Управлениями, Комитетом) земельных и имущественных отношений муниципальных районов и городских округов РТ на 01.03.2024 год.

РТ, г. Казань ул. Оренбургский тракт,
д. 8Д, помещ. 1007
Тел: (843) 206-51-73
E-mail: info@contrust.bz

CON TRUST

ОГРН 1151690036574
ИНН 1659158802
КПП 168401001

МОНИТОРИНГ ЦЕН НА ЗЕМЕЛЬНЫЕ УЧАСТКИ КАТЕГОРИИ «ЗЕМЛИ НАСЕЛЕННЫХ ПУНКТОВ» В МУНИЦИПАЛЬНЫХ ОБРАЗОВАНИЯХ РЕСПУБЛИКИ ТАТАРСТАН

рублей за 1 кв.метр

Разрешенное использование в разрезе месторасположения земельного участка	Диапазон цен на земельные участки		
	минимальная цена	максимальная цена	наиболее часто встречающиеся значения
Агрызский муниципальный район			
г.Агрыз **(административно-торговое назначение)**	**400**	**1 375**	**750**
г.Агрыз **(ИЖС)**	**120** (мин. 100)*	**650** (макс. 1 500)*	**400**
г.Агрыз **(промышленное использование)**	**375** (мин. 238)*	**600** (макс. 1 100)*	**450**
г.Агрыз **(хранение автотранспорта)****	**1 066**	**1 066**	**1 066**
Агрызский муниципальный район **(ИЖС)**	**25**	**400** (макс. 1 000)*	**160**
Азнакаевский муниципальный район			
г.Азнакаево **(промышленное использование)**	**150**	**700**	**300**
г.Азнакаево **(административно-торговое назначение)**	**250**	**2 300** (макс. 3 300)*	**750**
г.Азнакаево (**под строительство многоэтажного дома**)**	**3 000**	**3 000**	**3 000**
г.Азнакаево **(ИЖС)**	**250** (мин. 100)*	**1 200** (макс. 1 600)*	**600**
г.Азнакаево, в районе ул.Бахетле, ул.Сабантуй **(ИЖС)**	**200**	**600**	**370**
Азнакаевский муниципальный район **(ИЖС)**	**65**	**580**	**280**
Аксубаевский муниципальный район			
пгт.Аксубаево (ИЖС)	**150** (мин. 110)*	**300** (макс. 580)*	**200**
пгт.Аксубаево **(промышленное использование)****	**350**	**350**	**350**
Аксубаевский муниципальный район **(ИЖС)**	**30**	**60**	**50**
Актанышский муниципальный район			
с.Актаныш **(промышленное использование)**	**100**	**320**	**200**
с.Актаныш **(ИЖС)**	**100**	**450**	**300**
Актанышский муниципальный район **(ИЖС)**	**40**	**300**	**170**
Актанышский муниципальный район **(придорожный сервис, АЗС)**	**300**	**1 110**	**700**
Алексеевский муниципальный район			
пгт. Алексеевское **(ИЖС)**	**350**	**1 000** (макс. 1 500)*	**500**
Алексеевский муниципальный район **(ЛПХ) с. Лебяжье**	**200**	**850** (макс. 1 000)*	**400**
Алексеевский муниципальный район **(ИЖС)**	**100** (мин. 40)*	**900** (макс. 1 500)*	**300**
Альметьевский муниципальный район			
г.Альметьевск **(многоэтажное жилищное строительство)**	**9 000** (мин. 5 000)*	**13 600** (макс. 20 000)*	**11 800**
г.Альметьевск, центр города **(административно-торговое назначение)**	**5 000**	**15 700**	**6 000**
г.Альметьевск, район массовой жилой застройки **(административно-торговое назначение)**	**4 200** (мин. 2 500)*	**9 500**	**5 300**
г.Альметьевск **(производственно-складское назначение)**	**1 100** (мин. 200)*	**6 200**	**3 000**
г.Альметьевск **(ИЖС)**	**2 000** (мин. 800)*	**8 000** (макс. 10 000)*	**3 500**
Альметьевский муниципальный район - Кульшариповское сельское поселение, Верхнемактаминское сельское поселение, пгт.Нижняя Мактама, мкр.Урсала, с.Новоникольск, д.Сосновка, с.Урсаево **(ИЖС)**	**250** (мин. 125)*	**1 500** (макс. 1 800)*	**800**
Альметьевский муниципальный район – **Ямаш, Акташ, Березовка (ИЖС)**	**160** (мин. 130)*	**350** (макс. 850)*	**220**

РТ, г. Казань ул. Оренбургский тракт,
д. 8Д, помещ. 1007
Тел: (843) 206-51-73
E-mail: info@contrust.bz

CON TRUST

ОГРН 1151690036574
ИНН 1659158802
КПП 168401001

Разрешенное использование в разрезе месторасположения земельного участка	Диапазон цен на земельные участки		
	минимальная цена	максимальная цена	наиболее часто встречающиеся значения
Арский муниципальный район			
г.Арск (**промышленное использование**)	300 (мин. 135)*	1 260 (макс. 2 000)*	700
г.Арск (**административно-торговое назначение**)	500	4 000 (макс. 5 000)*	800
г.Арск (**ИЖС**)	450	1 500 (макс. 2 700)*	600
Арский муниципальный район (**ИЖС, ЛПХ**)	100 (мин. 40)*	900	400
Арский муниципальный район (**промышленное назначение**)	45	150	80
Апастовский муниципальный район			
пгт.Апастово (**ИЖС**)	150	450	300
пгт.Апастово (**склад**)	160*	545*	280
Апастовский муниципальный район (**промышленное использование**)	70	350	100
Апастовский муниципальный район (**ИЖС**)	50	350	100
Атнинский муниципальный район			
с.Большая Атня (**ИЖС, ЛПХ**)	170	500 (макс. 1 000)*	300
с.Большая Атня (**торговое**)	150	165	155
Атнинский муниципальный район (**производственно-складское назначение**)	100	579	200
Атнинский муниципальный район (**ИЖС, ЛПХ**)	130 (мин. 75)*	350	260
Бавлинский муниципальный район			
г. Бавлы (**промышленное использование**)	600 (мин. 230)*	1 100	800
г. Бавлы (**гаражное строительство**)**	357	357	357
г.Бавлы (**ИЖС**)	300 (мин. 200)*	1 500 (макс. 2 000)*	600
Бавлинский муниципальный район (**ИЖС**)	58	730 (макс. 1 500)*	300
Балтасинский муниципальный район			
пгт. Балтаси (**ИЖС**)	180 (мин. 150)*	750 (макс. 900)*	300
Балтасинский муниципальный район (**ИЖС**)	100 (мин. 80)*	360 (макс. 600)*	180
Бугульминский муниципальный район			
г.Бугульма (**ИЖС**)	230 (мин. 76)*	2 000 (макс. 2 600)*	650
г.Бугульма (**торговля**)	500 (мин. 260)*	4 000 (макс. 9 600)*	1 000
г.Бугульма (**под объект обслуживания населения**)**	3 210	3 210	3 210
г.Бугульма (**промышленное использование**)	170	830 (макс. 2 000)*	500
г.Бугульма (**инд.гаражи**)**	1 458	1 458	1 458
Бугульминский муниципальный район (**ИЖС**)	120 (мин. 42)*	1 120 (макс. 1 500)*	350
Буинский муниципальный район			
г.Буинск (**административно-деловое назначение, торговое**)	600 (мин. 265)*	1 400 (макс. 2 600)*	700
г.Буинск (**промышленное назначение**)	130 (мин. 50)*	500 (макс. 1 000)*	180
Буинский муниципальный район (**промышленное назначение**)	70	100	80
г.Буинск (**ИЖС**)	180	1 000 (макс. 1 900)*	500
Буинский муниципальный район (**ЛПХ**)	60 (мин. 30)*	300 (макс. 1 200)*	150
Буинский муниципальный район (**хоз.постройки**)**	142	142	142

Разрешенное использование в разрезе месторасположения земельного участка	Диапазон цен на земельные участки		
	минимальная цена	максимальная цена	наиболее часто встречающиеся значения
Верхнеуслонский муниципальный район			
с.Верхний Услон (**торговое назначение**)	1 000	1 200	1 100
с.Верхний Услон, с.Введенская Слобода, с.Набережные Морквашн (**ИЖС**)	500	2 500 (макс. 3 000)*	870
с.Печищи, д.Савино, с.Гаврилково (**ИЖС**)	530 (мин. 300)*	1 300 (макс. 1 600)*	650
п.им.Кирова, с.Нижний Услон, с.Шеланга, Лесные Морквашн, д.Гаврилково, д.Студенец, с.Ташевка (**ИЖС**)	300 (мин. 190)*	1 000 (макс. 1 300*)	600
с.Татарское Бурнашево, с.Русское Макулово(**ИЖС**)	200	900 (макс. 1 000)*	800
с.Куралово, с.Канаш, с.Кильдеево, с.Коргуза, с.Соболевское, д.Нариман, д.Каинки (**ИЖС**)	200 (мин. 150)*	450 (макс. 750)*	300
с.Майдан, с.Большие Меми, с.Ямбулатово, с.Сеитово, прочие населенные пункты (**ИЖС**)	80	200	100
Верхнеуслонский район (**вдоль трасс для предпринимательской деятельности – объекты придорожного сервиса**)	650	1 500	850
Верхнеуслонский район (**промышленно-складское назначение**)	350 (мин. 300)*	850 (макс. 3 000)*	800
Высокогорский муниципальный район			
п.Высокая Гора (**административно-торговое назначение**)	1 300 (мин. 500)*	5 600 (макс. 7 800)*	1 600
п.Высокая Гора (**промышленное назначение**)	350 (мин. 200)*	1 500 (макс. 5 000)*	800
Высокогорский муниципальный район (**промышленное назначение**)	250	1 000	550
п.Высокая Гора, п.Усады, п.Новый Поселок, д.Калинино. д.Клетни, с.Семиозерка, п.Дачное, с.Шигали, п.Озерный, с.Камаево, п.Бирюли, д.Чернышевка, с.Ильино, д.Эстачи, с.Дубьязы (**ИЖС**)	400 (мин. 170)*	2 400 (макс. 6 000)*	900
с.Пановка, с.Пермяки, с.Ямашурма, с.Ювас, с.Бимери, с.Чепчуги, д.Малый Сулабаш, д.Асянь, д.Куркачи, с.Тимофеевка, с.Камаево, с.Каймары (**ИЖС**)	200	2 000 (макс. 2 250)*	700
с.Янга-Ауп, с.Большие Ковали, с.Мемдель, д.Кундурла, д.Русско-Татарская Айша, д.Б.Сулабаш, с.Большие Ковали, с.Шапши, с.Казаклар, с.Кундурлад, д.Апсабаш (**ИЖС**)	85	750 (макс. 1 000)*	400
Дрожжановский муниципальный район			
с.Старое Дрожжаное (**ИЖС**)	120	200	150
Дрожжановский муниципальный район (**производственное назначение**)	40	65	50
Дрожжановский муниципальный район (**ИЖС**)	25	80 (макс. 130)*	40
Елабужский муниципальный район			
г.Елабуга (**административно-торговое назначение**)	900 (мин. 590)*	5 200	2 000
г.Елабуга (**промышленное назначение**)	300	1 500 (макс. 2 500)*	700
г.Елабуга (**ИЖС**)	350	2 100 (макс. 4 500)*	1 000
с.Танайка (**ИЖС**)	180 (мин. 80)*	1 000 (макс. 2 100*)	600
с.Костенеево, с.Свиногорье, с.Большая Тарловка, с.Покровское, с.Лекарево, с.Морты, с.Котловка, с.Мальцево, д.Хлыстово (**ИЖС**)	75 (мин. 50)*	900 (макс. 2 400)*	400
с.Бессониха, с.Яковлево, д.Чирши, д.Новая Мурзиха (**ИЖС**)	60	100 (макс. 160)*	80
Елабужский муниципальный район - прочие населенные пункты (**ИЖС**)	55	300 (макс. 650)*	150

Разрешенное использование в разрезе месторасположения земельного участка	Диапазон цен на земельные участки		
	минимальная цена	максимальная цена	наиболее часто встречающиеся значения
Заинский муниципальный район			
г.Заинск (**торговое назначение**)	400	2 500 (макс. 3 770)*	800
г.Заинск (**под объекты придорожного сервиса**)	2 000	3 700	2 500
г.Заинск (**промышленное назначение**)	300	440	350
г.Заинск (**ИЖС**)	300	1 000	600
г.Заинск (**гаражи**)	150	300	200
Заинский муниципальный район (**ИЖС**)	100 (мин. 40)*	460 (макс. 900)*	200
Зеленодольский муниципальный район			
г.Зеленодольск (**строительство многоквартирного дома**)	1 790	12 000 (макс. 14 500)*	5 000
г.Зеленодольск (**торгово-офисное назначение**)	5 000	10 000 (макс. 12 400)*	6 000
г.Зеленодольск (**производственно-складское назначение**)	800	5 200 (макс. 8 000)*	3 500
г.Зеленодольск (**обслуживание автомобильного транспорта**) **	3 279	3 279	3 279
г.Зеленодольск (**ИЖС**)	1 200	6 000 (макс. 10 000)*	2 400
с.Осиново (**ИЖС**)	1 500 (мин. 1 000)*	4 500 (макс. 5 000)*	2 200
с.Свияжск (**ИЖС**)	2 000 (мин. 500)*	3 500 (макс. 4 400)*	2 500
пгт.Васильево (**ИЖС**)	650 (мин. 260)*	1 700 (макс. 2 850)*	1 900
п. Ильинское, д.Ореховка, с.Гари (**ИЖС**)	1 000 (мин. 600)*	5 000 (макс. 6 000)*	1 500
с.Красный Яр (**ИЖС**)	400	1 000 (макс. 2 000)*	650
озеро Раифское, Раифский монастырь (**ИЖС**)	200	1 050	650
пгт. Нижние Вязовые (**ИЖС**)	270	500 (макс. 2 000)*	400
Зеленодольский муниципальный район – прочие населенные пункты (**ИЖС**)	100	1 000 (макс. 3 000)*	250
Зеленодольский муниципальный район (**огородничество**)	170	900	200
Камско-Устьинский муниципальный район			
пгт.Камское Устье (**промышленное назначение**)	500	800	600
пгт.Камское Устье (**хранение автотранспорта**)	1 187*	1 187*	1 187*
пгт.Камское Устье, п.Заовражные Каратаи (**ИЖС**)	300 (мин. 250)*	1 400 (макс. 2 800)*	630
пгт. Куйбышевский Затон (**ИЖС**)	250 (мин. 160)*	800 (макс. 2 500)*	380
с.Красновидово (**ИЖС**)	200	600 (макс. 800)*	350
с.Теньки, д.Лабышка (**ИЖС**)	190 (мин. 75)*	1 600 (макс. 4 800)*	400
Камско-Устьинский муниципальный район – с.Антоновка и прочие населенные пункты (**ИЖС**)	200	600 (макс. 2 300)*	300
Кукморский муниципальный район			
пгт.Кукмор (**торговое назначение**)	230	500 (макс. 2 500)*	280
пгт.Кукмор (под строительство автосервиса)**	2 500	2 500	2 500
пгт.Кукмор (**промышленное использование**)	60 (мин. 30)*	150 (макс. 300)*	110
пгт.Кукмор (**ИЖС**)	100	800 (макс. 1 900)*	440
Кукморский муниципальный район (**ИЖС**)	60 (мин. 30)*	550 (макс. 2 300)*	300

Разрешенное использование в разрезе месторасположения земельного участка	Диапазон цен на земельные участки		
	минимальная цена	максимальная цена	наиболее часто встречающиеся значения
Лаишевский муниципальный район			
Лаишевский муниципальный район (**промышленное назначение**)	250 (мин. 130)*	1 200 (макс. 3 900)*	700
г.Лаишево, с.Сокуры, с.Песчаные Ковали, д.Орловка, с.Малые Кабаны, д.Каипы, с.Нармонка, д.Зимняя Горка (**ИЖС**)	600 (мин. 230)*	4 800 (макс. 7 000)*	2 500
с.Столбище, с.Усады, с.Большие Кабаны (**ИЖС**)	1 200 (мин. 800)*	4 700 (макс. 6 900)*	2 300
с.Державино, с.Сапуголи, с.Пелево, с.Тарлаши, с.Кибри, с.Тетеево (**ИЖС**)	550 (мин. 280)*	1 500 (макс. 2 300)*	760
п.Александровский, п.Совхоз им.25 Октября, с.Чирпы (**ИЖС**)	300 (мин. 230)*	500 (макс. 650)*	400
Лаишевский муниципальный район – прочие населенные пункты (**ИЖС**)	230 (мин. 180)*	1 000 (макс. 1 400)*	380
Лениногорский муниципальный район			
г.Лениногорск (**административно-торговое использование**)	960 (мин. 400)*	5 000 (макс. 8 000)*	2 500
г.Лениногорск (**производственно-складское использование**)	400	1 200 (макс. 2 000)*	800
г.Лениногорск (**инд.гаражи**)	750	1 400 (макс. 3 300)*	900
г.Лениногорск (**ИЖС**)	550 (мин. 200)*	2 700	1 500
г.Лениногорск (**под многоэтажную жилую застройку**)	1 600	3 545	2 600
Лениногорский муниципальный район (**складское назначение**)	300	360	340
Лениногорский муниципальный район (**инд.гаражи**)	360	540	380
Лениногорский муниципальный район (**ИЖС**)	75 (мин. 50)*	550 (макс. 1 300)*	350
Мамадышский муниципальный район			
г.Мамадыш (**торговля**)	100	900 (макс. 3 300)*	500
г.Мамадыш (**ИЖС**)	200 (мин. 80)*	750 (макс. 1 000)*	350
Мамадышский муниципальный район (**промышленное использование**)	90 (мин. 30)*	420 (макс. 1 300)*	150
Мамадышский муниципальный район (**ИЖС**)	50 (мин. 25)*	700 (макс. 800)*	220
Менделеевский муниципальный район			
г.Менделеевск (**торговое назначение**)	1 000 (мин. 425)*	3 100	2 000
г.Менделеевск (**ИЖС**)	250 (мин. 150)*	1 100 (макс. 1 800)*	550
г.Менделеевск (**промышленное использование**)	150	1 500 (макс. 3 100)*	450
г.Менделеевск (**индивидуальные гаражи**)	280	568 (макс. 833)*	400
Менделеевский муниципальный район (**хоз.постройки**)	100	250	150
Менделеевский муниципальный район (**ИЖС**) с.Сетяково	510	545	525
Менделеевский муниципальный район (**ИЖС**)	100 (мин. 58)*	500 (макс. 1 000)*	150
Мензелинский муниципальный район			
г. Мензелинск (**ИЖС, ЛПХ**)	160 (мин. 100)*	1 000 (макс. 1 600)*	480
г.Мензелинск (торговое назначение)	300	1 040 (макс. 2 000)*	500
г.Мензелинск (**индивидуальные гаражи**)**	1 466	1 466	1 466
Мензелинский муниципальный район (**ИЖС**)	40	560 (макс. 1 100)*	250
Мензелинский муниципальный район (**ЛПХ**)	48	60	57

РТ, г. Казань ул. Оренбургский тракт,
д. 8Д, помещ. 1007
Тел: (843) 206-51-73
E-mail: info@contrust.bz

CON TRUST

ОГРН 1151690036574
ИНН 1659158802
КПП 168401001

Разрешенное использование в разрезе месторасположения земельного участка	Диапазон цен на земельные участки		
	минимальная цена	максимальная цена	наиболее часто встречающиеся значения
Муслюмовский муниципальный район			
с.Муслюмово (**торговля**)	200	600 (макс. 900)*	300
с.Муслюмово (**ИЖС**)	150 (мин. 70)*	650 (макс. 800)*	280
с.Муслюмово (**промышленное назначение**)	100	300	250
Муслюмовский муниципальный район (**ИЖС**)	40	300	100
г.Набережные Челны			
г.Набережные Челны (**административно – торговое назначение**)	4 700 (мин. 650)*	15 000 (макс. 30 000)*	6 500
г.Набережные Челны (**производственно-складское назначение**)	580 (мин. 500)*	6 500 (макс. 9 300)*	1 800
г. Набережные Челны (**многоэтажная жилая застройка**)	8 000 (мин. 4 800)*	17 500 (макс. 29 800)*	10 000
г. Набережные Челны (**ИЖС**)	2 000 (мин. 1 800)*	15 000 (макс. 25 000)*	7 000
г.Набережные Челны (**СНТ, ДНТ**)	200	1 500 (макс. 1 600)*	400
Нижнекамский муниципальный район			
г.Нижнекамск (**административно – торговое назначение**)	1 850	10 000 (макс. 19 000)*	5 000
г.Нижнекамск (**средне и многоэтажная жилая застройка**)	2 000 (мин. 1 630)*	5 500	4 000
г.Нижнекамск (**производственно-складское назначение**)	400	3 000 (макс. 4 500)*	900
г.Нижнекамск (**производственно-складское назначение на территории пром.зоны нефтехимического комплекса**)	430	550 (макс. 2 000)*	490
г.Нижнекамск (**ИЖС**)	500 (мин. 200)*	1 200 (макс. 2 800)*	700
пгт.Камские Поляны (**производственно-складское назначение**)	80 (мин. 40)*	300 (макс. 1 000)*	150
Нижнекамский муниципальный район (**ИЖС**)	100 (мин. 70)*	900 (макс. 2 270)*	350
Новошешминский муниципальный район			
с.Новошешминск (**торговля**)	230	750	500
с.Новошешминск (**ИЖС**)	80 (мин. 30)*	300 (макс. 350)*	150
Новошешминский муниципальный район (**придорожный сервис, АЗС**)**	700	700	700
Нурлатский муниципальный район			
г.Нурлат (**торговля**)	970 (мин. 160)*	1 400 (макс. 3 000)*	1 000
г.Нурлат (**промышленное использование**)	300 (мин. 150)*	625	390
г.Нурлат (**ИЖС**)	100 (мин. 50)*	750 (макс. 1 300)*	280
г.Нурлат (**инд. гаражи**)	1 000 (мин. 130)*	1 300	1 100
Нурлатский муниципальный район (**ИЖС, ЛПХ**)	70 (мин. 30)*	380	150

Разрешенное использование в разрезе месторасположения земельного участка	Диапазон цен на земельные участки		
	минимальная цена	максимальная цена	наиболее часто встречающиеся значения
Пестречинский муниципальный район			
с.Пестрецы (**торговля**)	730	4 200 (макс. 10 000)*	900
с.Пестрецы (**промышленное использование**)	660	1 565 (макс. 2 000)*	900
с.Пестрецы (**предпринимательство**)	260	1 900	850
Пестречинский муниципальный район (**придорожный сервис, АЗС**)**	840	840	840
с.Пестрецы, п.Первое мая, п.Козий Починок, д.Тат.Цика (**ИЖС**)	400	1 500 (макс. 2 800)*	850
д.Званка, д.Куюки, д.Пановка, п.Ильинский (**ИЖС**)	800 (мин. 230)*	2 500 (макс. 4 800)*	1 500
с.Гильдеево, с.Ст.Шигалеево, д.Куюки (**ИЖС**)	600	3 000 (макс. 5 500)*	1 800
с.Кулаево, с.Шали,с.Большие Бутырки, с.Аркатово, д.Большие Дюртюли, с.Новое Шигалеево, с.Старое Кошаково, д.Улаково (**ИЖС**)	400 (мин. 330)*	3 000 (макс. 5 000)*	1 000
с.Ленино-Кокушкино, п.Карповка, с.Черемышево, д.Средняя Ия, с.Конь, с.Тогашево (**ИЖС**)	250 (мин. 200)*	1 300	500
д.Княжа , д.Кобяково, д.Пиммери, д.Надеждино, с.Ковали, с.Белкино, с.Кряш-Серда, с.Новоникольское, д.Райково (**ИЖС**)	120 (мин. 100)*	450	250
Пестречинский муниципальный район (**ИЖС, ЛПХ**)	210 (мин. 120)*	700 (макс. 860)*	600
Пестречинский муниципальный район (**промышленное использование**)	350	850	550
Рыбно-Слободский муниципальный район			
пгт.Рыбная Слобода (**ИЖС**)	300 (мин. 200)*	500 (макс. 1 750)*	400
Рыбно-Слободский муниципальный район (**ИЖС**)	65	760 (макс. 1 500)*	350
Рыбно-Слободский муниципальный район (**придорожный сервис, промышленное назначение**)	700 (мин. 350)*	700	500
Сабинский муниципальный район			
пгт.Богатые Сабы (**ИЖС**)	450	1 000 (макс. 1 400)*	550
с.Шеморданн (**ИЖС**)	150	380	300
пгт.Богатые Сабы (**инд. гаражи**)	150	190	160
Сабинский муниципальный район (**ИЖС, ЛПХ**)	50	380 (макс. 550)*	120
Сабинский муниципальный район (**промышленное использование**)	230	240	235
Сармановский муниципальный район			
с.Сарманово (**торговля**)	100	250 (макс. 500)*	150
с.Сарманово (**ИЖС**)	150	450 (макс. 700)*	250
Сармановский муниципальный район (**ИЖС**)	45 (мин. 20)*	250 (макс. 315)*	100
Спасский муниципальный район			
г.Болгар (**ИЖС**)	200 (мин. 150)*	850 (макс. 1 000)*	300
г.Болгар (**торговля**)	370	1 290	820
Спасский муниципальный район (**ИЖС**)	50	600 (макс. 1 250)*	160
Тетюшский муниципальный район			
г.Тетюши (**торговое**)	400	500	450
г.Тетюши (**ИЖС**)	200 (мин. 150)*	600 (макс. 1 250)*	350
Тетюшский муниципальный район (**ИЖС**)	40	500	180

НЕКОММЕРЧЕСКОЕ ПАРТНЕРСТВО
«СОЮЗ ОЦЕНЩИКОВ РЕСПУБЛИКИ ТАТАРСТАН»

Разрешенное использование в разрезе месторасположения земельного участка	Диапазон цен на земельные участки		
	минимальная цена	максимальная цена	наиболее часто встречающиеся значения
Тукаевский муниципальный район			
Тукаевский муниципальный район (**торговое назначение**)	400 (мин. 200)*	1 200 (макс. 6 000)*	500
д. Белоус, пос. Ильичевский, пос. Опушка (**ИЖС**)	2 200	4 200	2 800
с.Большая Шильна, д.Малая Шильна, д.Азьмушкино, д.Суровка, с.Новотроицкое, д.Старые Ерыклы (**ИЖС**)	700	2 600 (макс. 4 000)*	1 500
с.Ильбухтино, с.Калмаш, пос.Новый, с.Калмия, д.Биюрган, д.Кулушево, д.Кырныш (**ИЖС**)	450 (мин. 300)*	1 500	750
с.Шильнебаш, пос.Сосновый Бор, п.Совхоза Татарстан, пос.Круглое Поле, с.Бетьки (**ИЖС**)	400	1 200	700
с.Кузкеево, д.Игенче (**ИЖС**)	120	160	140
Тукаевский муниципальный район (**ИЖС**)	100	500 (макс. 1 300)*	300
Тукаевский муниципальный район (**промышленное использование**)	100	500 (макс. 1 600)*	150
Тюлячинский муниципальный район			
с.Тюлячи (**ИЖС**)	130	670	250
Тюлячинский муниципальный район (**ИЖС**)	75 (мин. 60)*	200 (макс. 300)*	150
Черемшанский муниципальный район			
с.Черемшан (**ИЖС**)	70	500 (макс. 700)*	250
Чистопольский муниципальный район			
г. Чистополь (**ИЖС**)	400 (мин. 250)*	2 100 (макс. 3 250)*	700
г. Чистополь (**административно-торговое назначение**)	470 (мин. 270)*	1 400 (макс. 2 300)*	860
г. Чистополь (**гостиничное обслуживание**)	100	400	300
г. Чистополь (**промышленное использование**)	200	300 (макс. 2 000)*	250
г. Чистополь (**складские площадки**)	530	1 645	650
Чистопольский муниципальный район (**складские площадки**)	385	515	450
с.Галактионова, с.Булдырь, с.Александровка, п.Юлдуз, с.Чистопольские Выселки, д.Михайловка (**ИЖС**)	100 (мин. 50)*	590	275
Чистопольский район (**административное назначение**)	20	40	30
Ютазинский муниципальный район			
пгт.Уруссу (**ИЖС**)	150 (мин. 63)*	600 (макс. 2 300)*	400
пгт.Уруссу (**торговля**)	100	200	130
Ютазинский муниципальный район (**ИЖС**)	40	580 (макс. 800)*	100
Ютазинский муниципальный район (**гаражи, обслуживание автотранспорта**)	90	190	160

** информация по единичным сделкам;*
*** информация по единственной сделке;*
мин. – минимальная цена;
макс. – максимальная цена;
ЛПХ – личное подсобное хозяйство;
ИЖС – индивидуальное жилищное строительство.

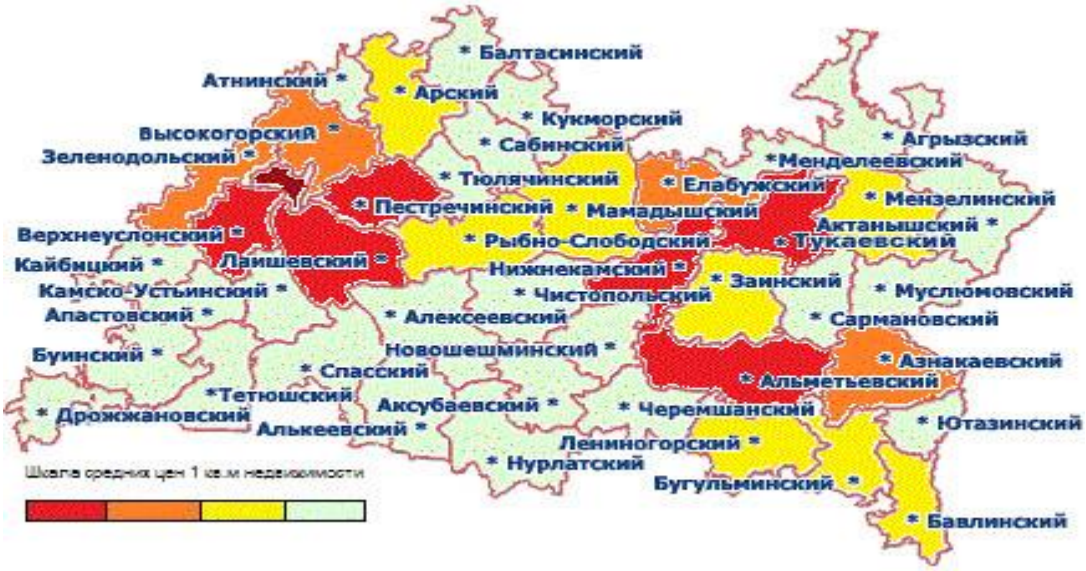

Рисунок 9.3 Распределение районов РТ по стоимости коммерческой недвижимости

Таким образом, можно наблюдать, что наиболее дорогая недвижимость сосредоточена в трех агломерациях РТ: Казанской (Казань, Пестречинский, Лаишевский, Верхнеуслонский, Зеленодольский, Высокогорский районы), Набережно-Челнинской (г. Набережные Челны, Тукаевский район, Нижнекамский, Елабужский, Мензелинский, Заинский районы) и Альметьевской (г. Альметьевск, Альметьевский, Азнакаевский, Бавлинский, Лениногорский, Бугульминский районы). А также имеют относительно высокую стоимость Рыбно-Слободский и Мамадышский районы в связи с тем, что по территории этих районов проходит федеральная трасса М-7 «Волга» (Москва – Владимир – Нижний Новгород – Чебоксары – Казань – Уфа).

За последние полгода в мелких населенных пунктах цены держатся на стабильном (и так невысоком) уровне, а в крупных городах Татарстана имеют незначительную тенденцию к понижению. При этом средний срок экспозиции коммерческой недвижимости в среднем по республике составляет 12 мес.

Политические события последнего года не могли не сказаться на состоянии рынка недвижимости РТ. В силу инертности он с опозданием, но все-таки реагирует на сложившиеся экономические условия.

(Использованы материалы «РегионБизнесКонсалтинг», http://www.rbkrt.ru)

Рынок характеризуется высокой степенью закрытости, неорганизованности и неразвитости. В открытом доступе нет не только четко сформулированного спроса, но и сформированного предложения. Не развита сфера профессионального управления недвижимостью, высока степень некомпетентности участников рынка (агентств недвижимости, менеджеров по продаже), отсутствует полная информация о предлагаемых объектах. В связи с этим многие предоставляемые данные требуют уточнения, дополнения и существенных корректировок. В связи с этими факторами спрос на рынке недвижимости оказывается под воздействием не столько самостоятельного поиска, сколько под воздействием рекомендаций знакомых.

9.4 Анализ фактических данных о ценах сделок (предложений) с объектами недвижимости из сегментов рынка, к которым моут быть отнесены оцениваемые объекты с указанием интервало значений цен.

Анализ рынка земельных участков на момент оценки показал, что сегменты рынков сопоставимых с объектом оценки земельных участков в Республике Татарстан достаточно развит. Также анализировались предложения на продажу земельных участков из указанного сегмента рынка, расположенные в соседних районах республики, сопоставимых по местоположению.

В результате анализа были получены следующие предложения о продаже сопоставимых земельных участков. Данные по предложениям представлены в нижеследующей таблице. Источники информации: сайты https://www.avito.ru/, https://kazan.cian.ru/, https://tatarstan.move.ru/ и другие.

Таблица №9.1 Сведения о продаже сопоставимых земельных участков с разрешенным использованием для сельскохозяйственного производства

№ п/п	Местоположение	Площадь, м^2	Цена предложения, руб.	Цена предложения, руб./м^2	Дата предложения	Текст объявления	Источник информации	Разрешенное использование
1	Российская Федерация, Республика Татарстан, муниципальный район Лаишевский, сельское поселение Егорьевское, село Бима, улица Александра Лодыгина, земельный участок 13	6 002	25 550 000	4 256,91	02.06.2024	Продаются земельные участки промышленного назначения в индустриальном парке ЭШГРАД. Общая площадь - 20 ГА. Площадь земельных участков от 15 соток до 5 га. Возможное использование: под склад, логистический центр, производство ,автостоянку, и тд. КОММУНИКАЦИИ: - Газ заведен на территорию, идет строительство вдоль участков магистрали среднего и высокого давления . - Водоснабжение и водоотведение - индивидуальные. - Электроэнергия: подведено вдоль всех участков , также освещение всей территории . -Безопасность : КПП, огражденная территория (план сдачи 2024 год), охрана , видеонаблюдение . ИНФРАСТРУКТУРА ведется строительство парковки грузовых автомобилей , магазин , конференц зал , азс , общежитие для сотрудников . Недалеко расположены населенные пункты: Бима , Зимняя горка , Тургай , Каипы . Сокуры . Для подбора персонала . Транспортная доступность: индустриальный парк "ЭШГРАД " расположен на расстоянии 35 км от города Казань , находится в окружении дорог федерального значение : Р239 , М7 , М12, что обеспечивает удобную логистику. КАДАСТРОВЫЕ НОМЕРА: 16:24:070801:4196, 16:24:070801:4189, 16:24:070801:4188 и тд. СТОИМОСТЬ: от 425 тыс. руб. за сот. - земельные участки с подведенными к границе коммуникациями (газ, электричество) Можем оказать услуги по разработке проектной документации, сбор ИРД, помощь в получение РНС (услуги тех.заказчика).	https://www.avito.ru/kazan/zemelnye_uchastki/uchastok_60_sot._prom_naznacheniya_4146084330	для сельскохозяйственного производства

№ п/п	Местоположение	Площадь, м^2	Цена предложения, руб.	Цена предложения, руб./м^2	Дата предложения	Текст объявления	Источник информации	Разрешенное использование
						Земельный участок можно приобрести в рассрочку без процентов до 3х месяцев либо на индивидуальных условиях. Звоните! Разумный торг при осмотре.		
2	Республика Татарстан, Лаишевский муниципальный район, Александровское сельское поселение	5192	1 150 000	221,49	04.06.2024	!!!!!Срочная продажа!!!!!Земельный участок сельскохозяйственного назначения. . До Казани 50км, до Камского моря 8 км. Торг уместен.	https://www.avito.ru/laishevo/zemelnye_uchastki/uchastok_519_sot._snt_dnp_2212093336#extended	Для ведения сельскохозяйственного производства
3	Республика Татарстан, Лаишевский муниципальный район, Александровское сельское поселение	31 151	600 000	19,26	21.06.2024	Продаю участок находящийся по адресу: Респ. Татарстан, р-н. Лаишевский, Александровское сельское поселение, (кадастровый номер 16:24:080602:647), к участку отмежевана дорога подведено электричество 380В, рядом газ. Площадь участка 31151 кв.м. ТОРГ.	https://www.avito.ru/laishevo/zemelnye_uchastki/uchastok_312_sot._snt_dnp_1450395598	для сельскохозяйственного производства
4	Республика Татарстан, МО г Казань, г Казань	2 500,00	25 000 000,00	10 000,00	03.06.2024	Земли населенных пунктов. Вид разрешенного использования: Для сельскохозяйственного использования. Собственник юридическое лицо. Кадастровый номер участка 16:00:000000:68588	https://www.avito.ru/kazan/zemelnye_uchastki/uchastok_25_sot._snt_dnp_2709260050	Для сельскохозяйственного производства
5	РТ, Лаишевский муниципальный район, п.Столбище	65 000,00	50 000 000,00	769,23	18.01.2024	Предлагаем отличный перспективный участок, в данный момент сельхоз, но уже переводим в промку, площадь 6,5 га около Столбище Лаишевского района. В собственности, ровный участок, поддъезд удобный, электричество рядом 100 м.	https://tatarstan.kupiprodai.ru/realty/kazan_zemlya_zemelnyy_uchastok_prodazha_4362007	Для сельскохозяйственного производства
6	Республика Татарстан, Лаишевский р-н, Рождественское сельское поселение	2 350,00	2 500 000,00	1 063,83	19.06.2024	Продается земля, ухоженная, удобряли осенью. Рядом поля, реки Кама,Волга,Мёша, лес. Проведен газ и свет. Один взрослый собственник, документы готовы. 45 км от города Казань. Дорога асфальтовая до участка. Звоните, все расскажу, покажу в любое время.	https://www.avito.ru/laishevo/zemelnye_uchastki/uchastok_235_sot._snt_dnp_3069095189	Для сельскохозяйственного производства

№ п/п	Местоположение	Площадь, м^2	Цена предложения, руб.	Цена предложения, руб./м^2	Дата предложения	Текст объявления	Источник информации	Разрешенное использование
7	РТ, Лаишевский муниципальный район, п.Столбище	356 892,00	250 000 000,00	700,49	28.02.2024	Продам участок 35,6892га около с.Столбище Лаишевского района, пока сельхоз, переводим в промышленности, документы уже на выходе скоро. Право собственности зарегистрировано.Коммуникации проходят недалеок от участка. Торг возможен	https://tatarstan.kupiprodai.ru/realty/kazan_zemlya_prodam_uchastok_35ga_okolo_sstolbische_laishevskogo_rayona_4470344	Для сельскохозяйственного производства
8	РТ, Лаишевский муниципальный район, п.Песчаные Ковали	45 973,00	35 000 000,00	761,32	17.02.2024	Продается земля сельхоз с категорией населенных пунктов, площадь 45 973 кв.м. недалеко от Песчаных Ковалей. Очень хорошее место, для бизнеса, коммуникации не далеко 300м. В собственности. Торг возможен.	https://tatarstan.kupiprodai.ru/realty/kazan_zemlya_prodaetsya_zemlya_selhoz_s_kategoriey_naselennyh_punktov_5891633	Для сельскохозяйственного производства
	Минимальное значение		**19,26**					
	Среднее значение		**2 721,79**					
	Максимальное значение		**10 000,00**					

Таким образом, диапазон цен на земельные участки с разрешенным использованием для сельскохозяйственного производства в Республике Татарстан и ближайших окресностях, по состоянию на дату оценки, колеблется от 19,26 руб./кв.м. до 10 000,00 руб./кв.м. Значительная разница границ диапазона вызвана разницей в площади, местоположении относительно автомагистралей, наличием/отсутствием асфальтированных подъездных путей и др.

Наиболее сопоставимые земельные участки, используемые в расчетах №5, №7, №8.

Таблица №9.2 Сведения о продаже сопоставимых земельных участков с разрешенным использованием для сельскохозяйственного производства в Лаишевском районе

№ п/п	Местоположение	Площадь, м^2	Цена предложения, руб.	Цена предложения, руб./м^2	Дата предложения	Текст объявления	Источник информации	Разрешенное использование
1	Республика Татарстан, Лаишевский муниципальный район, Татарско-Янтыкское сельское поселение	66 000,00	660 000,00	10,00	23.06.2024	Продаю участок земли сельхозназначения.торг.	https://www.avito.ru/kazan/zemelnye_uchastki/uchastok_1246ga_snt_dnp_967066339	для сельскохозяйственного производства

№ п/п	Местоположение	Площадь, м^2	Цена предложения, руб.	Цена предложения, руб./м^2	Дата предложения	Текст объявления	Источник информации	Разрешенное использование
2	Республика Татарстан, Лаишевский муниципальный район, Александровское сельское поселение	1 246 001,00	15 000 000,00	12,04	22.06.2024	Продаю земельный участки 16:24:080603:526 (118 Га) и 16:24:080603:527 (6,25 Га)! оба участка продаются вместе!! по одному не продаём! Цена за участок 6,2 Га - 750 000 рублей Цена за участок 118 Га - 14 250 000 рублей! до новой трассы М12 всего 8 км (и трассу не слышно будет, экология не страдает, и в тоже время, недалеко)!	https://www.avito.ru/laishevo/zemelnye_uchastki/uchastok_1246_ga_snt_dnp_1823360061	для сельскохозяйственного производства
3	Республика Татарстан, Лаишевский муниципальный район, Александровское сельское поселение	50 000,00	4 000 000,00	80,00	24.06.2024	Продается ровный участок. Рядом Смолдеярово. Неподалеку от участка имеется свет,газ, асфальтированная трасса Р-239.. Земля мягкая в отличном плодородном состоянии. Участок перспективный в любом использовании. №16:24:080603:544	https://www.avito.ru/laishevo/zemelnye_uchastki/uchastok_5_ga_snt_dnp_697553620	Для ведения сельскохозяйственного производства
4	Республика Татарстан, Лаишевский муниципальный район, Александровское сельское поселение	31 151	600 000	19,26	21.06.2024	Продаю участок находящийся по адресу: Респ. Татарстан, р-н. Лаишевский, Александровское сельское поселение, (кадастровый номер 16:24:080602:647), к участку отмежевана дорога подведено электричество 380В, рядом газ. Площадь участка 31151 кв.м. ТОРГ. Разумный торг при осмотре.	https://www.avito.ru/laishevo/zemelnye_uchastki/uchastok_312_sot._snt_dnp_1450395598	для сельскохозяйственного производства
5	Российская Федерация, Республика Татарстан, Лаишевский муниципальный район, с/п Державинское	10 001	329 000	32,90	19.06.2024	Продаю шикарный земельный участок в 40 км от Казани в Лаишевском районе рядом с поселком 25 лет Октября, площадью 100 соток(1 гектар) с подъездными путями до самого участка. Участок ровный, прямоугольный, правильной формы 40х250 метров, на участке растут сосны, березы. С двух сторон участка соседи. Короткой стороной участок прилегает к проселочной дороге и лесу. До асфальта 300 метров по дороге вдоль леса. Перспективное место под глэмпинг, выращивание клубники, строительство усадьбы, родового поместья. Я собственник. Кадастровый номер: 16:24:060202:1009 Земля соответствует сх2	https://www.avito.ru/laishevo/zemelnye_uchastki/uchastok_100_sot._snt_dnp_3655788844	для сельскохозяйственного производства

№ п/п	Местоположение	Площадь, м^2	Цена предложения, руб.	Цена предложения, руб./м^2	Дата предложения	Текст объявления	Источник информации	Разрешенное использование
6	Российская Федерация, Республика Татарстан, Лаишевский муниципальный район, кв-л. 080602, 577	83 700,00	4 500 000,00	53,76	21.06.2024	Продам земельный участок с/х назначению площадью 8 га для ведения с/х производства. Участок расположен Лаишевский район, Александровское сельское поселение. Участок ровный, прямоугольной формы. 16:24:080602:577 кад.номер Лучше напишите	https://www.avito.ru/laishevo/zemelnye_uchastki/uchastok_8_ga_snt_dnp_2465947749	Для сельскохозяйственного производства
7	Республика Татарстан, Лаишевский муниципальный район, Державинское сельское поселение	64 100,00	4 500 000,00	70,20	16.05.2024	Продаю правильной формы вдоль дороги земельный участок, находящийся в Лаишевском районе с. Державино. Кадастровый номер 16:24:000000:7078. Реальному покупателю торг.	https://www.avito.ru/laishevo/zemelnye_uchastki/uchastok_64_ga_snt_dnp_3822890964	Для сельскохозяйственного производства
8	Российская Федерация, Республика Татарстан, Лаишевский муниципальный район, Державинское сельское поселение, кв-л 060202, з/у 169, 168	61 272,00	3 000 000,00	48,96	19.06.2024	Продам землю в лаишевском районе. Первая линия. Земля ухоженная, правильной формы, ровная. 168 и 169 участки	https://www.avito.ru/laishevo/zemelnye_uchastki/uchastok_6_ga_snt_dnp_3711574420	Для сельскохозяйственного производства
9	Республика Татарстан, Лаишевский муниципальный район, Пелевское сельское поселение	195 125,00	16 000 000,00	82,00	14.06.2024	Отличный вариант для инвестиций!! Земельный участок 19 ГА в Пелевском сельском поселении Лаишевского района, всего в 40 км от Казани! Хорошие подъездные пути. Выход на озеро. Электричество до границ. Участок граничит с ИЖС с двух сторон, а значит перевод из СХ в ИЖС без особых проблем! кадастровый номер: 16:24:030202:1124 Категория земель:, Земли сельскохозяйственного назначения, разрешенное использование: для сельскохозяйственного производства. Коммуникации рядом. Природа прекрасная. Рядом лес и озеро. Отличное	https://www.avito.ru/laishevo/zemelnye_uchastki/uchastok_19_ga_snt_dnp_4179311107	Для сельскохозяйственного производства

№ п/п	Местоположение	Площадь, м^2	Цена предложения, руб.	Цена предложения, руб./м^2	Дата предложения	Текст объявления	Источник информации	Разрешенное использование
						место для отдыха, купания и рыбалки. Строится новая трехполосная дорога в каждую сторону, в объезд Сокуров (сдача 2024 год). До участка по деревне идеально ровный асфальт (положили в 2023г). В 20 км от находится г. Лаишево, который скоро станет Туристическим местом Татарстана! И скоро будет реализован проект Казань Марина! СОБСТВЕННОСТЬ! Документы в порядке, НИКАКИХ ОГРАНИЧЕНИЙ НЕТ! Два взрослых собственника. Без паев, без наследств, без обременений и без долгов, чистая сделка, сразу ДКП в МФЦ и участок Ваш.		
10	Российская Федерация, Республика Татарстан, Лаишевский муниципальный район, Чирповское сельское поселение, кв-л 020402, з/у 231	116 600,00	3 600 000,00	30,87	07.06.2024	Продаю земельный участок 11,66га. Кадастровый номер: 16:24:020402:231. Коммуникации и дорога рядом. На участке есть: лес, вода, щебень, глина, песок. яблони, шиповник, орешник, малина, земляника, полевые цветы: ромашки, люпины, лаванда и тд., чистый воздух,и многое другое. А также прекрасный вид на Куйбышевское водохранилище, экологически чистое место для выращивания экологически чистых продуктов, создание фермы, разведения лошадей, овец, буйволов, коров, коз, различных птиц, кроликов, пчел(в советское время здесь была пасека) и тд. На участке можно облагородить пруд и разводить рыб. Имеется официальное заключение от республиканских экологов. До асфальтированной дороги 500 м, по которой можно добраться до трасс: М-5; М-7; М-12 ; Р-240; Р-244; Р-245; Р- 246 и тд.(до Москвы 6-7 часов). От Куйбышевского водохранилища 8 км, от речки Брысса - 1,5 км. До Сорочьих гор- 17 км, до Лаишево - 20 км, до Казани - 60 км. Цена указана за весь участок. 300 000 руб. за 1 га. Можно частями , но будет дороже 4га за 1 600 000 руб(400 000 руб. за 1 га.) Документы в порядке, в собственности более 5 лет. Дополнительно вышлю фото, видео участка, документы, заключения и тд.	https://www.avito.ru/laishevo/zemelnye_uchastki/uchastok_1166_ga_snt_dnp_3662911861	Для сельскохозяйственного производства

№ п/п	Местоположение	Площадь, м^2	Цена предложения, руб.	Цена предложения, руб./м^2	Дата предложения	Текст объявления	Источник информации	Разрешенное использование
						Продаю не спеша, район развивается, цена будет только расти. Рассмотрю варианты рассрочки, обмена. Реально заинтересованным людям - звоните, пишите, договоримся.		
11	Республика Татарстан, Лаишевский муниципальный район, Среднедевятовское сельское поселение	65 688,00	5 150 000,00	78,40	09.06.2024	Сначала пишите сообщения на Авито, так как не всегда беру трубку из-за спама. Земля без ограничений и обременений, чистые документы, один собственник. В приоритете продажа, поэтому советую приобрести сразу, так как вложение в недвижимость убережёт от инфляции и повышений. Пожалуйста, сначала пишите сообщения на Авито. Из-за спама не всегда беру трубку. Также интересен обмен на уже готовый новый или почти новый дом или коттедж - это предложение будет интересно например застройщикам, которым нужна хорошая земля для строительства и бизнеса. Либо обмен на квартиру. Земля сельхозназначения категория, а тип или вид разрешения для сельскохозяйственного производства. Можно делать тепличный бизнес, выращивать культуры, также заниматься животноводством либо рыболовством, либо садоводством, подробнее в статье. Юридическая статья для этого вида и типа земли и что можно на ней делать: garant(точка)ru/consult/civil_law/1444359/ Если нужно строиться глобально то можно сменить категорию, об этом можно почитать на просторах интернета сколько это стоит и как это сделать. Земельный участок в часе езды от Казани в селе Среднее Девятово , Лаишевский район, участок ровный сельхозназначения в 40 км от Казани по трассе Казань - Оренбург и в 20 км от г. Лаишево. Я собственник. Цена всего участка, возможен торг. Ориентир для самостоятельного просмотра земли -	https://www.avito.ru/laishevo/zemelnye_uchastki/uchastok_65_ga_snt_dnp_2116514039	Для сельскохозяйственного производства

№ п/п	Местоположение	Площадь, м^2	Цена предложения, руб.	Цена предложения, руб./м^2	Дата предложения	Текст объявления	Источник информации	Разрешенное использование
						ферма. Наш участок расположен в значительной удалённости от фермы, практически вдоль озера которое образует река Сикец. Земля находится на окраине села это будет плюсом для проведения всех коммуникаций. Земля находится в экологически чистом районе и подходит для выращивания культур , или под теплицы или ферму. Мягкая, удобренная и плодородная почва чернозем, ухожена и не заросшая, участок ровный для посевов. Рядом есть водоем для полива, подъездные пути отличные - асфальт и земляная дорога. Земля находится прямо в населенном пункте на окраине. За землей ежегодно ухаживают и смотрят. Рядом есть продуктовые магазины,хозяйственный и строительный.Недалеко от земли находится ферма, с жильем в селе проблем нет. Тихое, спокойное и хорошее природное и красивое место. Фото прилагаются выше и все оригинальны без обработки. Все 650 соток земли ровные без оврагов и находятся на земле , водоем на отдельной площади. Кадастровый номер участка для просмотра на карте 16:24:100502:356. Участки 356/1и356/2 на схеме. Ориентир два высоких зернохранилища- две башни около фермы и ангар с вывеской рекламой "Бадминтон" от него на участок слева будет заезд с асфальта на грунтовую дорогу. Первый участок будет вдоль реки а второй после подмостка разделяющий реку. Координаты на скриншоте. Просмотр самостоятельный. Участок размежеван и выделен из общей доли, документы все есть на руках. Возможность делать бизнес на земле, и проживать пока без прописки. Малый налог. продам или обменяю землю на дом, коттедж, квартиру, жилье, недвижимость Пишите		

№ п/п	Местоположение	Площадь, м^2	Цена предложения, руб.	Цена предложения, руб./м^2	Дата предложения	Текст объявления	Источник информации	Разрешенное использование
12	Республика Татарстан, Лаишевский муниципальный район, Нармонское сельское поселение, в границах землепользования ПК Рассвет	440 468,00	35 000 000,00	79,46	30.05.2024	Продается земельный участок площадью 45 га под строительство нового коттеджного поселка. Кадастровый номер 16:24:190501:250 (в составе которого 2 участка с кадастровыми номерами 16:24:190501:247, 16:24:190501:230). Земельный участок с одной стороны примыкает к населенному пункту Тангачи, с другой стороны к новому коттеджному поселку «Новые Тангачи». Подъездные пути – асфальтобетонные дороги непосредственно до земельного участка. Линия электропередач проходит вдоль земельного участка (35 кв.) Окружение – река Меша, коттеджный поселок Умырзая, Рождествено, Дятлово. Земельный участок ровный, прямоугольной формы, засеян многолетней сельхозкультурой. Вблизи 3 км. отсутствуют скотомогильники, полигоны ТБО, объекты культурного наследия, препятствующие переводу земельного участка под ИЖС. Земельный участок находится за пределами границ Волжско-Камского заповедника	https://www.avito.ru/laishevo/zemelnye_uchastki/uchastok_45_ga_snt_dnp_4045669982	Для сельскохозяйственного производства
13	Российская Федерация, Республика Татарстан, Лаишевский муниципальный район, кв-л. 180502, 408	70 892,00	6 000 000,00	84,64	02.06.2024	Земля сельхоз назначения.возле реки меша .участок прямой дорога асфальт до участка. рядом деревня курманаковка.до лаишева 12км.7гекта80соток в виду того что скоро оформить я разрешение на строительства дома цена возростет.Возможенравноценный обмен на квартиру .	https://www.avito.ru/laishevo/zemelnye_uchastki/uchastok_8_ga_snt_dnp_957291000	Для сельскохозяйственного производства
14	Республика Татарстан, Лаишевский муниципальный район, Пелевское сельское поселение	192 900,00	15 000 000,00	77,76	28.05.2024	Продаю участок земли. Площадь 19,29 га. Ровный участок, прямоугольной формы, рядом имеется поднятая подъездная дорога. Кадастровый номер 16:24:030202	https://www.avito.ru/laishevo/zemelnye_uchastki/uchastok_1929_ga_snt_dnp_3777197350	Для сельскохозяйственного производства
15	Республика Татарстан, Лаишевский муниципальный	7 305,00	1 650 000,00	225,87	17.06.2024	Арт. 61943930 Продам !!! Земельный участок (назначение "Земли Сельскохозяйственного назначения") в Лаишевском районе, Орловское сельское поселение.	https://kazan.cian.ru/sale/suburban/300018624/	Для сельскохозяйственного производства

№ п/п	Местоположение	Площадь, м^2	Цена предложения, руб.	Цена предложения, руб./м^2	Дата предложения	Текст объявления	Источник информации	Разрешенное использование
	район, Орловское сельское поселение					Живописное место с видом на лес. Участок Площадью 7305 кв м (73 сотки, да да и это не ошибка) Рядом д.Орел, до которого 5 минут на машине, в деревне имеется садики, школы, а также магазины и Мечеть. Асфальтная дорога, рядом возможно выехать на новую трассу М12, электричество проведено у соседей. Кадастровый номе участка 16:24:140601:24. Выгодное предложение по покупки, по очень привлекательной цене. Возможно под Кемпинг и т.д.		
	Минимальное значение		**10,00**					
	Среднее значение		**65,74**					
	Максимальное значение		**225,87**					

Таким образом, диапазон цен на земельные участки с разрешенным использованием для сельскохозяйственного производства в Лаишевском районе, по состоянию на дату оценки, колеблется от 10,00 руб./кв.м. до 225,87 руб./кв.м. Значительная разница границ диапазона вызвана разницей в площади, местоположении относительно автомагистралей, наличием/отсутствием асфальтированных подъездных путей и др.

Наиболее сопоставимые земельные участки, используемые в расчетах №3, №6, №8, №13.

Таблица №9.3 Сведения о продаже сопоставимых земельных участков с разрешенным использованием для индивидуального жилищного строительства

№ п/п	Местоположение	Площадь, м^2	Цена предложения, руб.	Цена предложения, руб./м^2	Дата предложения	Текст объявления	Источник информации	Разрешенное использование
1	Российская Федерация, Республика Татарстан, Лаишевский муниципальный район, г Лаишево, ул. Урожайная	4 311,00	7 600 000,00	1 762,93	02.06.2024	Собственник . ИЖС Первая линия от дороги. Ровный участок без каких то оврагов и тк Газ вода свет все на участке. На участке молодые сосны. Все документы для продажи готовы Кадастровый номер 16:24:170108:378	https://www.avito.ru/laishevo/zemelnye_uchastki/uchastok_38_sot._izhs_2736774038	склады
2	Республика Татарстан, Лаишевский муниципальный район, г.Лаишево,	28 726,00	65 000 000,00	2 262,76	14.06.2024	Продается земельный участок в городе Лаишево под ИЖС площадью 2,87 га - от собственника. На территорию участка проведен газ, свет, вода. Разрешено малоэтажное строительство.	https://www.avito.ru/laishevo/zemelnye_uchastki/uchastok_287_ga_izhs_3902072325	Комплексное малоэтажное жилищное строительство

№ п/п	Местоположение	Площадь, м^2	Цена предложения, руб.	Цена предложения, руб./м^2	Дата предложения	Текст объявления	Источник информации	Разрешенное использование
	ул.Производственная, д.4					До участка ведет хорошая асфальтовая дорога (1я линия), с другой стороны участок граничит с коттеджем поселком (3я линия от реки Кама). Вокруг развитая инфраструктура.		
3	Республика Татарстан, Лаишевский муниципальный район, г Лаишево, ул. Ленина	12 258,00	59 000 000,00	4 813,18	28.05.2024	Продается большой земельный участок в центре Лаишево. 2 -я линия от Камы. Все коммуникации по границе участка. Газ и электричество заведены на участок. Участок ровный, свободный от строений. Готов к продаже Электричество на участке (ТП 630 кВА) Газ, по границе участка Канализация, по границе участка Водоснабжение, по границе участка Подъездные пути - асфальтированная дорога	https://www.avito.ru/laishevo/zemelnye_uchastki/uchastok_122_ga_izhs_2965263059	Под размещение производственной базы
4	Республика Татарстан, Лаишевский муниципальный район, МО "г Лаишево", г Лаишево, ул. Набережная	4 581,00	38 000 000,00	8 295,13	19.06.2024	От собственника! Без комиссии! Эксклюзивное предложение!! Предлагаем земельный участок под личную усадьбу или доходный перспективный бизнес - глемпинг. Участок находится на 2ой линии, выход на набережную Камского моря, строится Казань-Марина - выгодные инвестиции! Участок выровнен, отсыпан песком, огорожен, заезд забетонирован, все коммуникации (газ, вода, свет) на участке. Заезд на участок возможен с двух сторон. Документы готовы к продаже. Не упустите возможность воспользоваться уникальным предложением по выгодной цене!! По всем вопросам можете обращаться к представителю собственника: Ксения	https://www.avito.ru/laishevo/zemelnye_uchastki/uchastok_458_sot._izhs_4186010685	индивидуальные жилые дома с приусадебными земельными участками
5	Республика Татарстан, Лаишевский муниципальный район, МО "г Лаишево", г Лаишево	2 000	8 300 000	4 150,00	21.06.2024	Арт. 68200119 Продаётся земельный участок 20 соток, в новом коттеджном посёлке закрытого типа, всего 18 участков. Все дома строятся в едином стиле. Предусмотрены удобные асфальтированные дороги, газификация и электроснабжение, центральное водоснабжение и	https://www.avito.ru/laishevo/zemelnye_uchastki/uchastok_20_sot._izhs_4155458274	для размещения объектов индивидуального жилищного строительства

№ п/п	Местоположение	Площадь, м^2	Цена предложения, руб.	Цена предложения, руб./м^2	Дата предложения	Текст объявления	Источник информации	Разрешенное использование
						6своя УК. Собственный выход к Каме. Организованная общественная зона и зона хранения водного инвентаря и техники. С участка открывается потрясающий вид на природу и на Каму. Посёлок расположен сразу за Старой пристанью, рядом с г.Лаишево, всего в 40 минутах езды от г.Казань. Посёлок уже огорожен забором и ведётся общее благоустройство. Есть топосъемка и ГПЗУ. Кадастровый номер 16:24:170201:28		
6	Республика Татарстан, Лаишевский муниципальный район, Столбищенское сельское поселение, с Столбище	3661	23 800 000	6 500,96	04.06.2024	Участок в с. Столбище под коммерцию 36,6 сот. Ровный правильной формы 69м*48м. Высокий спрос на участки в этой локации обусловлен развитой складской инфраструктурой, хорошими подъездными путями, близостью аэропорта. 16:24:150111:826 Можем ВРИ поменять под коммерцию бизнес - промназначение (промку, под производство : ремонт автотранспорта , хранение автотранспорта, бытовое обслуживание и т.д.) Сейчас ВРИ под МКД многоквартирные дома до 4х этажей. Всё коммуникации вдоль участка, газ, вода, электричество есть, кроме центральной канализации. Можно увеличить и купить до 1га. Столбище, между Промзоной и КП Озерная долина. Арт. 62456642	https://www.avito.ru/stolbische/zemelnye_uchastki/uchastok_366_sot._promnaznacheniya_3743238153	Малоэтажная многоквартирная жилая застройка
7	Республика Татарстан, Лаишевский муниципальный район, Никольское сельское поселение, с Никольское	49 774	44 600 000	896,05	29.05.2024	Земельный участок село Никольское. ИЖС. Электроэнергия, газ, вода на границе участка. Торг и встречные предложения рассматриваются. Возможен обмен на коммерческую недвижимость в г.Казань, г. Нижнекамск.	https://www.avito.ru/kazan/zemelnye_uchastki/uchastok_498_ga_izhs_2194099421	Размещение домов индивидуальной жилой застройки

№ п/п	Местоположение	Площадь, м^2	Цена предложения, руб.	Цена предложения, руб./м^2	Дата предложения	Текст объявления	Источник информации	Разрешенное использование
8	Российская Федерация, Республика Татарстан, муниципальный район Лаишевский, сельское поселение Столбищенское, село Столбище, улица Салиха Сайдашева, земельный участок 2	2 359,00	11 795 000,00	5 000,00	03.06.2024	В продаже земельный участок (первая линия от хвойного леса)23,59 соток в КП "Дом у Озера" с.Столбище.Дваозера в шаговой доступности.. Всего в КП 286 участков. Асфальтированная дрога, газ проведен вдоль участков, Трансформаторная подстанция действующая. Школа,садик,магазины находятся в Столбищах,Усадах. Кадастровый номер 16:24:150301:1675	https://www.avito.ru/stolbische/zemelnye_uchastki/uchastok_236_sot._izhs_2450984727	размещение домов индивидуальной жилой застройки
9	Российская Федерация, Республика Татарстан, муниципальный район Лаишевский, сельское поселение Столбищенское, село Столбище, улица Федора Шаляпина, земельный участок 2	2 446,00	12 230 000,00	5 000,00	03.06.2024	В продаже земельные участки в КП "Дом у Озера".с кадастровый номер 16:24:150301:1654,.На первой линии от хвойного леса,два озера в непосредственной близости.. Рядом магазины,школа,садик. Газ Афальтирванная дорога в стоимосстъ включена.	https://www.avito.ru/stolbische/zemelnye_uchastki/uchastok_245_sot._izhs_2451362020	размещение домов индивидуальной жилой застройки
10	Республика Татарстан, Лаишевский р-н, Егорьевское сельское поселение, д. Кзыл-Иль, коттеджный пос. Тургай 2	36 300,00	79 860 000,00	2 200,00	17.06.2024	Продаются земельные участки ИЖС для строительства авторского, закрытого коттеджного посёлка. Уважаемые инвесторы и застройщики! Предлагаем вам уникальную возможность приобрести территорию с уже готовыми коммуникациями и инфраструктурой для организации премиального поселка на 34 дома. Идеальное расположение: 23 км от РКБ по Оренбургскому тракту. Уже через месяц начинается расширение Оренбургского тракта до 4 полос, со строительством обхода села Сокуры. Добираться до поселка можно будет по скоростной трассе без светофоров и пробок. До поселка комфортная асфальтированная дорога вдоль леса. Эксклюзивный дизайн: возможность разработать и воплотить именно ваши архитектурные решения, что	https://www.avito.ru/kazan/zemelnye_uchastki/uchastok_363_ga_izhs_3500198126	размещение домов индивидуальной жилой застройки

№ п/п	Местоположение	Площадь, м^2	Цена предложения, руб.	Цена предложения, руб./м^2	Дата предложения	Текст объявления	Источник информации	Разрешенное использование
						обеспечит уникальный и неповторимый облик вашего поселка. Закрытая инфраструктура: одно из главных преимуществ, это возможность сделать полностью закрытую территорию с отдельным заездом с асфальта. Экологическая чистота: поселок окружен большим лесом, в пешей доступности река Мёша. Коммуникации: вам не нужно тратить время на подведение коммуникаций, все участки уже газифицированы и электрифицированы, к ним подведена асфальтированная дорога. Документация: все документы уже готовы, земля переведена и размежевана на 34 земельных участка площадью от 10 до 11 соток, согласован проект планировки территории и присвоены адреса. Инфраструктура: мы уже начали строить сетевой магазин площадью 500 м2, в октябре запускается частный детский садик. В поселке предусмотрено светодиодное освещение улиц. Мы приглашаем вас на просмотр участков. Готовы ответить на все ваши вопросы и предоставить дополнительную информацию. Не упустите шанс стать частью уникального проекта! Свяжитесь с нами.		
11	Республика Татарстан, Пестречинский р-н, Шалинское сельское поселение, д. имени ТатЦИКа	44 000,00	59 000 000,00	1 340,91	20.06.2024	Арт. 65499422 Продажа одним лотом 44 участка, межеванные по 10 сот., под ИЖС. Адрес: РТ, Пестречинский р-н, д. имени ТатЦИКа Кад.номер: 16:33:170411:383 ..., 421 Электричество подведено, газ на стадии одобрения. Дорога на стадии согласования, на машине 55 мин. до города. В шаговой доступности лес для прогулок. Экологически чистый воздух. ВНИМАНИЕ! ПРЕДЛОЖЕНИЕ ЗАСТРОЙЩИКАМ - ОБЪЕДИНИТЬСЯ ПРИ ПОКУПКЕ указанных ЗЕМЕЛЬНЫХ УЧАСТКОВ. При покупке данного земельного участка, вы можете	https://www.avito.ru/pestretsy/zemelnye_uchastki/uchastok_44_ga_izhs_4022948043	размещение домов индивидуальной жилой застройки

№ п/п	Местоположение	Площадь, м^2	Цена предложения, руб.	Цена предложения, руб./м^2	Дата предложения	Текст объявления	Источник информации	Разрешенное использование
						построить свой дом мечты. Мы являемся официальными партнерами крупных застройщиков: Амана, Грата, НУРСИБ, СК Уютный дом, Ханский Дом, Центр малоэтажного строительства, ИП Сабиров Ильназ, DAREX HOUSE, и иные компании. Принимаем в оплату вторичное жилье. СмартДом – Путь к успешной сделке начинается с Нами! Есть вопросы? Не стесняйтесь! Оставьте нам сообщение или позвоните, и наша команда с удовольствием вам поможет!		
	Минимальное значение		**896,05**					
	Среднее значение		**3 838,36**					
	Максимальное значение		**8 295,13**					

Таким образом, диапазон цен на земельные участки с разрешенным использованием для индивидуального жилищного строительства, по состоянию на дату оценки, колеблется от 896,05 руб./кв.м. до 8 295,13 руб./кв.м. Значительная разница границ диапазона вызвана разницей в площади, местоположении относительно автомагистралей, наличием/отсутствием асфальтированных подъездных путей и др.

Наиболее сопоставимые земельные участки, используемые в расчетах №2, №10, №11.

9.5 Анализ ценообразующих факторов, влияющих на стоимость объектов оценки

В соответствии с п.г) ст.11 ФСО №7 «Оценка недвижимости», оценщик должен провести анализ основных факторов, влияющих на спрос, предложение и цены сопоставимых объектов недвижимости».

Согласно п. 22 ФСО №7:

- «б) в качестве объектов-аналогов используются объекты недвижимости, которые относятся к одному с оцениваемым объектом сегменту рынка и сопоставимы с ним по ценообразующим факторам. При этом для всех объектов недвижимости, включая оцениваемый, ценообразование по каждому из указанных факторов должно быть единообразным;

- в) при проведении оценки должны быть описаны объем доступных оценщику рыночных данных об объектах-аналогах и правила их отбора для проведения расчетов. Использование в расчетах лишь части доступных оценщику объектов-аналогов должно быть обосновано в отчете об оценке».

Таким образом, критерием отнесения объектов к аналогам является один сегмент рынка и сопоставимость по ценообразующим факторам.

На спрос и цены земельных участков влияют следующие ценообразующие факторы:

1. Торг. Как правило, объекты предлагаются на продажу по завышенной цене, с учетом последующего торга между покупателем и продавцом. Официальная информация о размере скидки на торг на рынке недвижимости не публикуется в СМИ. Информация о ценах сделок с объектами недвижимости и условиях сделок в основном является закрытой и не разглашается третьим лицам. Размер скидки на торг устанавливается непосредственно в ходе переговоров потенциального покупателя и продавца и зависит от цены сделки, от технических характеристик объекта недвижимости, условий сделки и т.д.

Корректировку на торг можно принять на основании данных Ассоциации СтатРиелт на 01.04.2024 г. (https://statrielt.ru/statistika-rynka/statistika-na-01-04-2024g/korrektirovki-stoimosti-zemli/3462-skidki-na-torg-utorgovanie-pri-prodazhe-zemelnykh-uchastkov-na-01-04-2024-goda)

statrielt.ru/statistika-rynka/statistika-na-01-04-2024g/korrektirovki-stoimosti-zemli/3462-skidki-na-torg-utorgovanie-pri-prodazhe-zemelnykh-uchastkov-na-01-04-2024-goda

Ассоциация развития рынка недвижимости СтатРиелт некоммерческая организация

Подать объявление | Мои объявления | База недвижимости | Статистика рынка | Для оценки | Оформление прав | Эксплуатация и ремонт | Анализ рынка | Компании на рынке | Отзывы и предложени

Скидки на торг, уторгование при продаже земельных участков на 01.04.2024 года

Категория: Корректировки рыночной стоимости земельных участков (опубликовано 08.04.2024 г.)

Коэффициенты Скидки на торг - отношение цен фактических рыночных сделок к ценам рекламных предложений земельных участков, опубликованных на федеральных и региональных сайтах Российской Федерации.

Определены на основе опроса участников рынка (собственников объектов недвижимости, инвесторов или их представителей), проведенного по итогам прошедшего квартала на сайте Statrielt

Указанные скидки на торг для земельных участков действительны только в случае, когда категория и вид разрешенного использования участка соответствует наиболее эффективному использованию (п. 15 ФСО-7 Приказа Минэкономразвития России от 25 сентября 2014 года N 611).

№	Объекты недвижимости	Нижняя граница	Верхняя граница	Среднее значение по РФ [2]	По регионам [3]		
					А группа	Б группа	В группа
1	**Земли населенных пунктов для смешанной коммерческой (офисные, торговые, коммунальные, складские, производственные) и жилой застройки** - в зависимости от плотности застройки и престижности окружающей территории, вида разрешенного использования, пешеходного и транспортного трафика, общей площади и инженерной обеспеченности участка, качества дорог	0,87	0,96	0,92	0,93	0,93	0,91
2	**Земли населенных пунктов под многоэтажную преимущественно жилую застройку** - в зависимости от плотности застройки окружающей территории и технических возможностей подведения инженерных коммуникаций, престижности района и социального окружения, общей площади участка, степени развития общественного транспорта	0,89	0,98	0,94	0,95	0,95	0,93
3	**Земли населенных пунктов под ИЖС [1], ЛПХ, ДНП и СНТ** - в зависимости от развитости населенного пункта, эстетических характеристик участка (парк, река, водоём и пр.), престижности района и социального окружения, технических возможностей подведения инженерных коммуникаций, общей площади участка, степени развития общественного транспорта	0,87	0,99	0,93	0,94	0,94	0,92
4	**ДНП [1] и СНТ на землях сельскохозяйственного назначения** - в зависимости от приближенности к развитому городу, эстетических характеристик участка (лес, река, водоём и пр.), престижности района и социального окружения, технических возможностей подведения инженерных коммуникаций, общей площади участка, степени развития общественного транспорта	0,81	0,99	0,90	0,92	0,91	0,88
5	**Земли промышленности, транспорта, связи и иного специального назначения** - в зависимости от плотности застройки окружающей территории и технических возможностей подведения инженерных коммуникаций, общей площади участка, транспортного трафика, класса подъездных дорог	0,73	0,94	0,84	0,89	0,86	0,81
6	**Сельскохозяйственного назначения** - в зависимости от приближенности к крупному центру сбыта с/х продукции, качества почв, наличия транспортной и инженерной инфраструктур, общей площади участка	0,64	0,94	0,80	0,86	0,84	0,76
7	Земельные участки **сельскохозяйственного назначения с возможностью изменения категории** - в зависимости от эстетических характеристик участка (лес, река, водоём и пр.), технических возможностей подведения инженерных коммуникаций и общей площади участка	0,81	0,94	0,88	0,91	0,90	0,85

01.04.2024

Примечание:

1. Земли ИЖС - для индивидуального жилищного строительства, земли ЛПХ - для личного подсобного хозяйства с правом постройки индивидуального жилого дома, земли ДНП - для дачного строительства, земли СНТ - для садоводства
2. При достаточном аргументировании и обосновании заинтересованных сторон сделки размер скидки (коэффициент) может быть согласованно принят в пределах:
- нижняя граница значений - менее ликвидные земельные участки, например, значительной площади, или расположенные на территориях с низкой плотностью застройки, или с низкими качественными характеристиками окружения,
- верхняя граница – участки с высокими качественными характеристиками для данного назначения и вида разрешенного использования, типичной для рынка общей площадью, расположенные на плотно застроенной территории, в престижном окружении (месте), с высоким пешеходным и/или транспортным трафиком, обеспеченные инженерной и транспортной инфраструктурой.
3. Анализ объявлений сети интернет с предложениями объектов недвижимости Российской Федерации выявил влияние местоположения на некоторые корректировки рыночной стоимости: скидка на торг, сроки ликвидности.

По степени влияния местоположения на корректировки сформированы группы населенных пунктов и прилегающих к ним земель (с учётом уточнения от 02.05.2023 года):
- А-группа: город Москва в пределах МКАД, Зеленоград и города-спутники Москвы: Балашиха, Королёв, Котельники, Красногорск, Люберцы, Мытищи, Реутов, Химки; г. Санкт-Петербург в пределах КАД; г. Сочи и города черноморского побережья Краснодарского края; г. Севастополь; г. Ялта, г. Алушта, г. Евпатория; а также земельные участки их прилегающих территорий,
- Б-группа: областные, республиканские и краевые города-центры с агломерациями и их города-спутники, расположенные в пределах 30-ти километровой зоны от регионального центра; территории Москвы и города Московской области, не вошедшие в А-группу, а также города Ленинградской области и другие города Российской Федерации с численностью населения более 50 тысяч человек, не вошедшие в А-группу; а также земельные участки их прилегающих территорий,
- В-группа: остальные города и населенные пункты Российской Федерации, не вошедшие в А-группу и Б-группу, а также земельные участки их прилегающих территорий.

Также, корректировку на торг можно принять на основании данных Справочника оценщика недвижимости – 2023. «Земельные участки сельскохозяйственного назначения. Корректирующие и территориальные коэффициенты. Скидки на торг. Коэффициенты капитализации. Нижний Новгород, 2022», под редакцией Лейфера Л.А., Нижний Новгород, 2023 г., табл.75, стр.177

Значения скидки на торг, усредненные по регионам России, и границы доверительных интервалов

Таблица 75

Класс объектов	Неактивный рынок		
	Среднее	Доверительный интервал	
Цены предложений объектов			
1. Земельные участки под пашню	21,0%	18,2%	23,8%
2. Земельные участки под кормовые угодья	23,3%	20,5%	26,1%
3. Земельные участки под многолетние насаждения	23,2%	20,2%	26,2%
4. Земельные участки, классифицируемые как залежь	26,1%	23,2%	29,1%

2) Оцениваемое право. По данным анализа предложений, можно сделать вывод, что основным видом права на земельные участки в Республике Татарстан является право собственности. На рынке также присутствуют предложения по продаже земельных участков на правах долгосрочной аренды. Из этого следует, что участники рынка при размещении объявлений, как правило, указывают правовой статус объекта недвижимости.

Необходимо отметить, что во многих случаях невозможность приобрести землю в собственность является серьезным препятствием для осуществления планов компаний. В первую очередь это связано с тем, что для иностранных инвесторов отсутствие права собственности на земельный участок часто является причиной для отказа входить в проект или приобретать готовый инвестиционный объект.

При этом очевидно, что рынок оздоровился после затяжных глобальных экономических потрясений, стал активно повышать качество выставляемых на продажу земельных участков (наиболее полный пакет документов, дающий возможность в минимальные сроки провести сделку, самостоятельный сбор продавцом дополнительной разрешительной документации, разрешение вопросов с обременением и пр.). На такие качественные и максимально укомплектованные объекты потенциальный спрос постоянно растет. В целом, на рынке присутствуют три основных вида права. Это право собственности, право долгосрочной аренды и право краткосрочной аренды. Как правило, право долгосрочной аренды передается вместе с построенными на земельных участках объектами недвижимости. Далее собственник здания может в соответствии с законодательством либо выкупить земельный участок (оформить на него права собственности), либо далее арендовать.

На правах собственности продаются земельные участки как свободные, так и застроенные. Право краткосрочной аренды, как правило, продается для реализации на этих земельных участках инвестиционных проектов по строительству объектов определенного назначения. На практике данные границы в стоимости, обусловленные различием вида прав, достаточно размыты. Это обусловлено тем, что практически все земельные участки продаются и покупаются главным образом для реализации каких-то инвестиционных целей – т.е. для строительства каких-то объектов. Сроки реализации таких проектов, как правило, вполне умещаются в сроки, определенные договорами краткосрочной аренды – после окончания которой производится переоформление права либо на долгосрочную аренду, либо на собственность. Стоимость на услуги по переоформлению различных прав собственности в другие – в условиях дорогой городской земли – мизерные по сравнению со стоимостью земельных участков, и поэтому фактически не влияют на их цену. Минусом краткосрочной аренды является зависимость от внешнеэкономических и политических условий. Плюсом является прозрачность дальнейшей судьбы участка – как правило, такие права продают, когда имеется полное представление о наличии и/или возможности подключения к коммуникациям, об объектах, которые там будут/могут быть построены – с учетом всех коммуникативных, градостроительных и прочих ограничений.

Права собственности и долгосрочной аренды, напротив, имеют зеркально отображенные плюсы и минусы. Так, скажем, покупатель участка может в последний момент узнать, что на нем недопустимо

строить многоэтажный дом – например, из-за близости к охранной зоне промышленного предприятия или из-за отсутствия возможности подключения к внешним сетям канализации. Но при изменении, например, внешних условий финансирования, он может отложить строительство на неопределенный срок. Тем не менее, в теории, наиболее дорогим правом является право собственности, далее следует право долгосрочной аренды, и наименее ценным правом является право краткосрочной аренды.

По информации Ассоциации Статриелт на 01.04.2024 г., корректирующие коэффициенты для различных видов оформленных прав на земельные участки составляют:

statrielt.ru/statistika-rynka/statistika-na-01-04-2024g/korrektirovki-stoimosti-zemli/3470-pravo-arendy-pravo-sobstvennosti-zemelnykh-uchastkov-korrektirovki-na-01-04-2024-goda

Ассоциация развития рынка недвижимости СтатРиелт некоммерческая организация

Подать объявление | Мои объявления | База недвижимости | Статистика рынка | Для оценки | Оформление прав | Эксплуатация и ремонт | Анализ рынка | Компании на рынке | Отзывы и предложен

Право аренды / право собственности земельных участков - корректировки на 01.04.2024 года

Категория: Корректировки рыночной стоимости земельных участков (опубликовано 08.04.2024 г.)

- Коэффициенты, выражающие отношения удельных цен предложений земельных участков, находящихся на праве аренды, к удельным ценам предложений земельных участков, находящихся на праве собственности.

К расчету приняты цены при приблизительно сопоставимых характеристиках участков: местоположении, наличии инженерных коммуникаций, сопоставимых площадях участков.

Итоги расчетов СтатРиелт на основе актуальных рыночных данных за истекший квартал:

Корректировка на право аренды земельного участка, предоставленного сроком на 49 лет, по отношению к собственному земельному участку *

№	Земельный участок (категории, разрешенного использования), предоставленный в аренду сроком на 49 лет	Нижняя граница	Верхняя граница	Среднее значение
1	**Земли населенных пунктов** для размещения торговых, офисных, автосервисных и других общественных зданий коммерческого назначения, а также для смешанной застройки	0,74	0,92	**0,84**
2	Земли населенных пунктов под многоквартирное строительство	0,89	0,98	**0,94**
3	Земли промышленности, транспорта, связи и иного специального назначения, а также земли населенных пунктов, предназначенные для размещения объектов **производственного или складского назначения, инженерной или транспортной инфраструктуры**	0,79	0,94	**0,87**
4	Земли **сельскохозяйственного назначения**	0,61	0,87	**0,74**
5	Для других целей	0,66	0,95	**0,81**
	*Поправка на срок аренды земельного участка к корректировке на срок аренды на 49 лет:			
6	• сроком аренды 49 лет: собственнику расположенных на участке зданий и сооружений; для размещения линейных объектов коммуникаций; для сельскохозяйственного производства; для других целей			**1,00**
7	• сроком аренды до 20 лет для размещения объектов капитального строительства, с оставшимся сроком действия договора аренды не менее 2/3 общего срока по договору, если на участке нет зарегистрированных объектов недвижимости, в том числе объектов незавершенного строительства; а также с меньшим сроком действия договора аренды (менее 2/3 общего срока по договору), если на участке расположены зарегистрированные объекты недвижимости, в том числе незавершенные строительные объекты	0,70	0,92	**0,82**
8	• сроком аренды до 30 лет: участка, не предназначенного для размещения объектов капитального строительства, с оставшимся сроком действия договора аренды не менее 2/3 общего срока по договору	0,75	0,95	**0,86**
9	• сроком аренды до 5 лет: участка, не предназначенного для размещения объектов капитального строительства, с оставшимся сроком действия договора аренды не менее 2/3 общего срока по договору	0,24	0,50	**0,37**

Источник информации: https://statrielt.ru/statistika-rynka/statistika-na-01-04-2024g/korrektirovki-stoimosti-zemli/3470-pravo-arendy-pravo-sobstvennosti-zemelnykh-uchastkov-korrektirovki-na-01-04-2024-goda

3) Местоположение. Местоположение объекта недвижимости является определяющим фактором, влияющим на его конечную рыночную стоимость. Влияние данного фактора сугубо индивидуально и определяется в каждом конкретном случае на основании тщательного анализа характеристик оцениваемого объекта и сопоставимых объектов сравнения.

Корректировка на местоположение в пределах города для земельных участков может вноситься в соответствии с данными Справочника оценщика недвижимости-2022 «Земельные участки, часть 1. Территориальные характеристики и корректирующие коэффициенты на локальное местоположение», Нижний Новгород, 2022 г., табл.12, стр. 95.

Таблица 12. Отношение цен земельных участков под индустриальную застройку по районам области. Значения коэффициентов, усредненные по городам России, Доверительный интервал

Отношение цен земельных участков по районам области по отношению к областному центру	Среднее значение	Доверительный интервал	
Под индустриальную застройку			
Областной центр	1,00		
Населенные пункты в ближайшей окрестности областного центра	0,81	0,79	0,83
Райцентры с развитой промышленностью	0,72	0,69	0,75
Райцентры сельскохозяйственных районов	0,61	0,58	0,64
Прочие населенные пункты	0,50	0,47	0,53
Под коммерческую застройку			
Областной центр	1,00		
Населенные пункты в ближайшей окрестности областного центра	0,80	0,78	0,82
Райцентры с развитой промышленностью	0,71	0,69	0,74
Райцентры сельскохозяйственных районов	0,58	0,55	0,62
Прочие населенные пункты	0,48	0,45	0,51

4) Назначение, вид разрешенного использования.

Корректировка на вид разрешенного использования для земельных участков может вноситься в соответствии с данными Справочника оценщика недвижимости-2022 «Земельные участки, Часть 2. Физические характеристики объекта, характеристики, отражающие функциональное назначение объекта, передаваемые имущественные права, скидки на торг, коэффициенты капитализации. Нижний Новгород, 2022», Нижний Новгород, 2022 г., табл.76, стр. 216.

Таблица 76 . Матрица. Отношение удельной цены земельных участков под коммерческую застройку в зависимости от функционального назначения земельного участка. Значения коэффициентов, усредненные по городам России.

		Объект-аналог			
	под коммерческую застройку	Земельные участки под коммерческую застройку	Отношение удельной цены земельных участков под индустриальную застройку к удельной цене аналогичных участков под коммерческую застройку	Отношение удельной цены земельных участков под жилую застройку (МЖС) к удельной цене аналогичных участков под коммерческую застройку	Отношение удельной цены земельных участков под жилую застройку (ИЖС) к удельной цене аналогичных участков под коммерческую застройку
Объект оценки	Земельные участки под коммерческую застройку	1,00	1,02	1,51	1,67
	Отношение удельной цены земельных участков под индустриальную застройку к удельной цене аналогичных участков под коммерческую застройку	0,98	1,00	1,48	1,63
	Отношение удельной цены земельных участков под жилую застройку (МЖС) к удельной цене аналогичных участков под коммерческую застройку	0,66	0,68	1,00	1,10
	Отношение удельной цены земельных участков под жилую застройку (ИЖС) к удельной цене аналогичных участков под коммерческую застройку	0,60	0,61	0,91	1,00

5) Форма и конфигурация участка. В ходе анализа рынка земельных участков выявлено, что участки, имеющие неправильную или вытянутую форму, или участки с повышенным уклоном местности, или с

другими недостатками при остальных аналогичных характеристиках, предлагаются на рынке дешевле остальных.

Корректировка на форму земельных участков может вноситься в соответствии с данными Справочника оценщика недвижимости-2022 «Земельные участки, часть 2. Физические характеристики », Нижний Новгород, 2022 г., табл.55, стр. 175.

Значения корректировок, усредненные по городам России, и границы доверительных интервалов

Таблица 55

Наименование коэффициента	Среднее значение	Доверительный интервал	
Земельные участки по всем сегментам			
Отношение удельной цены земельных участков по всем сегментам с неправильной формой к удельной цене аналогичных участков с правильной формой (прямоугольные, квадратные)	0,92	0,90	0,95
Земельные участки под индустриальную застройку			
Отношение удельной цены земельных участков под индустриальную застройку с неправильной формой к удельной цене аналогичных участков с правильной формой (прямоугольные, квадратные)	0,98	0,95	1,00
Земельные участки под жилую застройку			
Отношение удельной цены земельных участков под жилую застройку с неправильной формой к удельной цене аналогичных участков с правильной формой (прямоугольные, квадратные)	0,90	0,88	0,93

Также, корректировку на конфигурацию земельного участка можно принять на основании данных Справочника оценщика недвижимости – 2023. «Земельные участки сельскохозяйственного назначения. Корректирующие и территориальные коэффициенты. Скидки на торг. Коэффициенты капитализации. Нижний Новгород, 2022», под редакцией Лейфера Л.А., Нижний Новгород, 2023 г., табл.42, стр.131

Таблица 42

Наименование коэффициента	Среднее значение	Доверительный интервал	
Земельные участки под пашни			
Отношение удельной цены земельных участков сложной конфигурации, механизированная обработка которых затруднена, к удельной цене участков, удобных для механизированной обработки	0,75	0,71	0,80
Земельные участки под кормовые угодья			
Отношение удельной цены земельных участков, механизированная обработка которых затруднена, к удельной цене участков, удобных для механизированной обработки	0,79	0,75	0,83

6) Площадь. Общая площадь объекта недвижимости является одним из определяющих факторов формирования стоимости. Согласно общему правилу рынка с ростом масштаба объекта стоимость единицы, в которой измеряется натуральная величина объекта оценки, снижается. То есть, с увеличением площади объекта стоимость 1 кв. м, при прочих равных условиях, снижается.

Расчет корректировок на площадь при расчете стоимости земельного участка проводился с применением Справочника оценщика недвижимости – 2022. «Земельные участки. Часть 2. Физические характеристики объекта, характеристики, отражающие функциональное назначение объекта, передаваемые имущественные права, скидки на торг, коэффициенты капитализации. Нижний Новгород, 2022», под

редакцией Лейфера Л.А., Нижний Новгород, 2022 г., табл. 30, стр. 115:

Таблица 30

Земельные участки. Данные, усредненные по России[3]												
Площадь, сот.		аналог										
		0-50	50-100	100-200	200-300	300-400	400-500	500-600	600-700	700-800	800-900	900-1000
объект оценки	0-50	1,00	1,21	1,36	1,48	1,57	1,63	1,69	1,74	1,78	1,82	1,86
	50-100	0,83	1,00	1,13	1,23	1,30	1,36	1,40	1,44	1,48	1,51	1,54
	100-200	0,74	0,89	1,00	1,09	1,15	1,21	1,25	1,28	1,31	1,34	1,37
	200-300	0,68	0,81	0,92	1,00	1,06	1,11	1,14	1,18	1,21	1,23	1,25
	300-400	0,64	0,77	0,87	0,94	1,00	1,04	1,08	1,11	1,14	1,16	1,19
	400-500	0,61	0,74	0,83	0,90	0,96	1,00	1,03	1,06	1,09	1,11	1,14
	500-600	0,59	0,71	0,80	0,87	0,93	0,97	1,00	1,03	1,05	1,08	1,10
	600-700	0,57	0,69	0,78	0,85	0,90	0,94	0,97	1,00	1,02	1,05	1,07
	700-800	0,56	0,68	0,76	0,83	0,88	0,92	0,95	0,98	1,00	1,02	1,04
	800-900	0,55	0,66	0,74	0,81	0,86	0,90	0,93	0,96	0,98	1,00	1,02
	900-1000	0,54	0,65	0,73	0,80	0,84	0,88	0,91	0,94	0,96	0,98	1,00

Также, корректировку на конфигурацию земельного участка можно принять на основании данных Справочника оценщика недвижимости – 2023. «Земельные участки сельскохозяйственного назначения. Корректирующие и территориальные коэффициенты. Скидки на торг. Коэффициенты капитализации. Нижний Новгород, 2022», под редакцией Лейфера Л.А., Нижний Новгород, 2023 г., табл.33, стр.117

Таблица 33

Земельные участки под пашни						
Площадь, га		аналог				
		<10	10-30	30-100	100-1000	≥1000
объект оценки	<10	1,00	1,13	1,24	1,39	1,51
	10-30	0,89	1,00	1,10	1,24	1,34
	30-100	0,81	0,91	1,00	1,12	1,22
	100-1000	0,72	0,81	0,89	1,00	1,08
	≥1000	0,66	0,75	0,82	0,92	1,00

7) Наличие построек на участке. В ходе анализа рынка земельных участков выявлено, что участки, имеющие ветхие строения, при остальных аналогичных характеристиках, предлагаются на рынке дешевле остальных свободных от построек участков.

По информации Ассоциации Статриелт на 01.04.2024 г. (https://statrielt.ru/statistika-rynka/statistika-na-01-04-2024g/korrektirovki-stoimosti-zemli/3472-na-snos-vetkhikh-zdanij-stroenij-i-sooruzhenij-korrektirovki-na-01-04-2024-goda), корректирующие коэффициенты на снос ветхих зданий, строений и сооружений составляют:

statrielt.ru/statistika-rynka/statistika-na-01-04-2024g/korrektirovki-stoimosti-zemli/3472-na-snos-vetkhikh-zdanij-stroenij-i-sooruzhenij-korrektirovki-na-01-04-2024-goda

Ассоциация развития рынка недвижимости СтатРиелт некоммерческая организация

Подать объявление | Мои объявления | База недвижимости | Статистика рынка | Для оценки | Оформление прав | Эксплуатация и ремонт | Анализ рынка | Компании на рынке | Отзывы и предложения

на Снос ветхих зданий, строений и сооружений – корректировки на 01.04.2024 года

Категория: Корректировки рыночной стоимости земельных участков (опубликовано 08.04.2024 г.)

Исследование рынков земельных участков показывает, что участки с ветхими зданиями и улучшениями, подлежащими сносу, в среднем несколько дешевле аналогичных свободных участков. Вариация значений зависит от материалов, капитальности постройки и возможности повторного использования материалов.

Итоги расчета СтатРиелт на основе актуальной рыночной информации за истекший квартал

№	Земельный участок для строительства	Нижняя граница	Верхняя граница	Среднее значение
1	Свободный (незастроенный)			1,00
2	Земельный участок с **ветхими зданиями, строениями или сооружениями,** подлежащими сносу (в зависимости от материала (бетон, дерево, кирпич или природный камень), степени застроенности и возможности вторичного использования материалов), без учета расселения зарегистрированных лиц	0,80	0,99	0,90

Примечание:

При достаточном аргументировании и обосновании заинтересованных сторон сделки размер корректировки может быть согласованно принят в пределах:

- нижняя граница значений - плотно застроенные земельные участки, с высокими затратами на снос, транспортировку лома
- верхняя граница – участки с ветхими объектами, материалы которых можно вторично использовать.

8) Коммуникации земельных участков. Исследование рынков земельных участков земель населенных пунктов показывает, что зависимость рыночной стоимости единицы площади участка от

наличия/отсутствия инженерных коммуникаций для различных населенных пунктов находится в пределах незначительной вариации.

По информации Ассоциации Статриелт на 01.04.2024 г. (https://statrielt.ru/statistika-rynka/statistika-na-01-04-2024g/korrektirovki-stoimosti-zemli/3463-na-kommunikatsii-zemelnykh-uchastkov-popravki-korrektirovki-na-01-04-2024-goda), корректирующие коэффициенты на наличие коммуникаций земельных участков составляют:

statrielt.ru/statistika-rynka/statistika-na-01-04-2024g/korrektirovki-stoimosti-zemli/3463-na-kommunikatsii-zemelnykh-uchastkov-popravki-korrektirovki-na-01-04-2024-goda

Ассоциация развития рынка недвижимости СтатРиелт некоммерческая организация

Подать объявление | Мои объявления | База недвижимости | Статистика рынка | Для оценки | Оформление прав | Эксплуатация и ремонт | Анализ рынка | Компании на рынке | Отзывы и предложен

на Коммуникации земельных участков - поправки - корректировки на 01.04.2024 года

Категория: Корректировки рыночной стоимости земельных участков (опубликовано 08.04.2024 г.)

Исследование рынков земельных участков земель населенных пунктов показывает, что зависимость рыночной стоимости единицы площади участка от наличия/отсутствия инженерных коммуникаций для различных населенных пунктов находится в пределах незначительной вариации. Вероятно, это объясняется планомерностью развития систем коммуникаций совместно с генеральными планами развития территорий.

Итоги расчета СтатРиелт на основе актуальной рыночной информации за истекший квартал

№	Земельные участки населенных пунктов, промышленности или смежные с ними, где в непосредственной близости имеются соответствующие магистрали, линейные сооружения либо соответствующая инфраструктура при наличии технической возможности (незастроенные, без учета элементов благоустройства)	Нижняя граница	Верхняя граница	Среднее значение
1	Не обеспеченные инженерными коммуникациями			**1,00**
2	при наличии только одного вида коммуникаций:			
3	Обеспеченные центральной **электроэнергией** 380 - 400 В (трехфазное напряжение)	1,06	1,20	**1,12**
4	Обеспеченные центральной электроэнергией 220 - 240 В (однофазное напряжение)	1,03	1,10	**1,06**
5	Обеспеченные **водопроводом** (центральным или скважиной в нормальном (рабочем) состоянии)	1,02	1,14	**1,07**
6	Обеспеченные **канализацией** (центральной или локальной в нормальном (рабочем) состоянии)	1,03	1,13	**1,07**
7	Обеспеченные центральным **газоснабжением природным газом**	1,06	1,28	**1,15**
8	Обеспеченные центральным **теплоснабжением**	1,05	1,19	**1,11**

01.04.2024

Примечания:

1. Мощность коммуникаций соответствует типичной для данной зоны (территории). Если мощность не типична для данной зоны, требуется их оценка с учетом фактической мощности и состояния.

2. Региональные различия, различия зонирования и разрешенного использования земельных участков варьируются в пределах нижней и верхней границ.

3. В состав затрат по подключению и оформлению внешних коммуникаций не входят затраты на строительство внутренней сети (по участку и по зданию), поэтому указанные корректировки не учитывают коммуникации, проведенные по участку и по зданию.

4. При наличии нескольких видов коммуникаций общая корректировка определяется произведением соответствующих коэффициентов.

5. Обеспеченность участка определенным видом коммуникаций означает, что эти коммуникации подведены к границе участка, подключение к центральным сетям не потребует от собственника участка дополнительных затрат (кроме непосредственно подключения) или эти коммуникации оплачены собственником.

В застроенных населенных пунктах проведенные по улице коммуникации рассчитаны на окружающие дома и участки и, обычно, принадлежат сетевым организациям, работающим с населением по регулируемым государством тарифам. В этом случае мы считаем, что участки обеспечены этими коммуникациями, т.к. расходы собственника участка по подключению составят регулируемую (или фиксированную, незначительную) оплату подсоединения и оформления. Корректировка по таким коммуникациям не применяется.

Но, например, в новых строящихся поселках сети могут не принадлежать сетевым организациям либо сети не рассчитаны на новые участки, домовладения, даже в случае принадлежности их к сетевой организации (это необходимо уточнять у собственников коммуникаций). В таком случае подключение к сетям (иногда даже проходящим по границе оцениваемого участка) потребует возмещения затрат собственника коммуникаций на строительство этой сети. Именно в таком случае применяют корректировку на коммуникации.

9) Наличие подъездных путей с твердым покрытием.

Наличие или отсутствие подъездных путей с твердым покрытием влияет на стоимость земельных участков. Участки, не имеющие подъездных путей, как правило, предлагаются на продажу дешевле, чем участки с хорошими подъездными путями с твердым покрытием.

Интервал значений принят на основании рекомендаций Справочника оценщика недвижимости-2022 «Земельные участки, часть 1. Территориальные характеристики и корректирующие коэффициенты на локальное местоположение», Нижний Новгород, 2022 г., табл.126, стр. 318:

Таблица 126

Наименование коэффициента	Среднее значение	Доверительный интервал	
Земельные участки под жилую застройку			
Отношение удельной цены земельных участков под жилую застройку с подъездными путями без покрытия к удельной цене аналогичных земельных участков с	0,93	0,94	0,95

9.6 Анализ ценообразующих факторов, влияющих на стоимость объектов оценки

1. Объем продаж, емкость рынка. Данные об объеме продаж, емкости рынка, при проведении настоящей оценки не исследовались по причине того, что указанные факторы влияют цены опосредованно (практически отсутствует прямая связь, устанавливаемая экспертным или расчетным путем).

2. Спрос и предложение. Исходя из указанной динамики, можно дать следующие качественные оценки соотношению спроса и предложения: на рынке недвижимости объем предложений превышает спрос.

3. Мотивация покупателей и продавцов. Основной мотивацией участников сделки купли-продажи недвижимости является максимизация собственной выгоды, проявляющаяся в некотором снижении платежа (в результате торга) от первоначально ожидаемого продавцом.

4. По данным мониторинга цен на земельные участки в муниципальных образованиях Республики Татарстан, проведенном специалистами НП «Союз оценщиков Республики Татарстан» по состоянию на 01.03.2024 г. стоимость земельных участков под жилую застройку находится в диапазоне от 600 руб./кв. м до 4800 руб./кв. м.

В результате анализа рынка было установлено, что стоимость 1 кв. м земельных участков под индивидуальное жилищное строительство, сопоставимых с объектом оценки, находится в диапазоне от 896,05 руб./кв.м. до 8295,13 руб./кв. м. Стоимость 1 кв. м земельных участков под сельскохозяйственное производство (с возможностью перевода под индустриальную застройку), сопоставимых с объектом оценки, находится в диапазоне от 19,26 руб./кв. м до 10000 руб./ кв. м. Стоимость 1 кв. м земельных участков под сельскохозяйственное производство, сопоставимых с объектом оценки, находится в диапазоне от 10,00 руб./кв. м до 225,87 руб./ кв. м.

5. Ликвидность рынка. В целом ликвидность рынка недвижимости в регионе может быть оценена как средняя. Ликвидность определяется в зависимости от прогнозируемого срока реализации имущества на свободном рынке по рыночной стоимости. По срокам реализации ликвидность имеет следующие градации:

высокая – 1-2 мес.,

средняя – 3-6 мес.,

низкая - 7-18 мес.

При определении ликвидности объекта оценки Оценщиком были проанализированы факторы:

1. Местоположение: Республика Татарстан, Лаишевский район.
2. Тип: незастроенные земельные участки под жилищное строительство (ижс), под сельскохозяйственное производство.
3. Количество предложений на рынке: достаточное количество предложений.

Анализ объявлений сети интернет с предложениями объектов недвижимости выявил влияние местоположения на некоторые корректировки рыночной стоимости: скидка на торг, сроки ликвидности.

statrielt.ru/statistika-rynka/statistika-na-01-04-2024g/korrektirovki-stoimosti-zemli/3460-sroki-likvidnosti-sroki-prodazhi-ekspozitsii-tipichnye-dlya-rynka-zemelnykh-uchastkov-i-massivov-na-01-04-2024-goda-1

Ассоциация развития рынка недвижимости СтатРиелт некоммерческая организация

Подать объявление | Мои объявления | База недвижимости | Статистика рынка | Для оценки | Оформление прав | Эксплуатация и ремонт | Анализ рынка | Компании на рынке | Отзывы и предложен

Сроки ликвидности, Сроки продажи, экспозиции - типичные для рынка земельных участков и массивов на 01.04.2024 года 1

Категория: Корректировки рыночной стоимости земельных участков (опубликовано 08.04.2024 г.)

- типичные для рынка сроки[1] продажи земельных участков и массивов (в месяцах).

Итоги расчетов СтатРиелт на основе актуальных рыночных данных за истекший квартал

№	Объекты недвижимости	Нижняя граница	Верхняя граница	Среднее значение по РФ [2]	По регионам [3]		
					А группа	Б группа	В группа
1	Земельные участки **населённых пунктов** (для размещения и строительства жилых, коммерческих и общественных зданий, строений и сооружений)	3	11	7	6	7	7
2	Земельные участки населённых пунктов для **сельскохозяйственного использования**, а также участки земель сельскохозяйственного назначения **для дачного строительства, для садоводства**	4	13	8	7	8	8
3	Земельные участки категории **промышленности,** транспорта, связи и иного специального назначения, а также участки земель населенных пунктов, предназначенные для размещения производственных объектов и объектов инженерной и коммунальной инфраструктуры	7	22	13	11	11	16
4	Земельные участки **сельскохозяйственного назначения** (в зависимости от разрешенного использования, общей площади, местоположения и возможности подключения коммуникаций), исключая земли для дачного строительства и для садоводства	11	21	14	12	12	17

Примечания:

1. Сроки продажи определены по срокам нахождения объектов в открытой экспозиции при выборке по каждому виду объектов в различных регионах Российской Федерации. Сроки действительны в рыночных условиях и с применением рыночных технологий продажи (профессиональными риелторами, с регулярной рекламой объектов продажи в самых массовых региональных СМИ).

2. При достаточном аргументировании и обосновании заинтересованных сторон сделки срок ликвидности может быть согласованно принят в пределах:

- нижняя граница – востребованные рынком объекты, расположенные на плотно застроенных территориях с высоким пешеходным и/или транспортным трафиком, обеспеченные инженерной и дорожной инфраструктурой,

- верхняя граница выборки – объекты наибольшей площади и худшего качества (по местоположению, насыщенности и качеству инженерной и дорожной инфраструктуры).

3. Анализ объявлений сети интернет с предложениями объектов недвижимости Российской Федерации выявил влияние местоположения на некоторые корректировки рыночной стоимости: скидка на торг, сроки ликвидности.

01.04.2024

По степени влияния местоположения на корректировки сформированы группы населенных пунктов и прилегающих к ним земель (с учетом уточнения от 02.05.2023 г.):
- А-группа: город Москва в пределах МКАД, Зеленоград и города-спутники Москвы: Балашиха, Королёв, Котельники, Красногорск, Люберцы, Мытищи, Реутов, Химки; г. Санкт-Петербург в пределах КАД; г. Сочи и города черноморского побережья Краснодарского края; г. Севастополь; г. Ялта, г. Алушта, г. Евпатория; а также земельные участки их прилегающих территорий,
- Б-группа: областные, республиканские и краевые города-центры с агломерациями и их города-спутники, расположенные в пределах 30-ти километровой зоны от регионального центра; территории Москвы и города Московской области, не вошедшие в А-группу, а также города Ленинградской области и другие города Российской Федерации с численностью населения более 50 тысяч человек, не вошедшие в А-группу; а также земельные участки их прилегающих территорий,
- В-группа: остальные города и населенные пункты Российской Федерации, не вошедшие в А-группу и Б-группу, а также земельные участки их прилегающих территорий.

Источник: https://statrielt.ru/statistika-rynka/statistika-na-01-04-2024g/korrektirovki-stoimosti-zemli/3460-sroki-likvidnosti-sroki-prodazhi-ekspozitsii-tipichnye-dlya-rynka-zemelnykh-uchastkov-i-massivov-na-01-04-2024-goda-1

Результат анализа рынка предложений показал, что рынок объекта оценки характеризуется высоким уровнем торговой активности.

Таким образом, с учетом сказанного, можно сделать вывод о ликвидности объекта оценки:

1. Типичный срок экспозиции для земельных участков с разрешенным использованием ИЖС составляет 3-11 месяцев, при среднем значении 7 месяцев.
2. Типичный срок экспозиции для земельных участков с разрешенным использованием сельскохозяйственное производство составляет 4-13 месяцев, при среднем значении 8 месяцев.
3. Степень ликвидности объектов оценки - низкая.

10. АНАЛИЗ НАИБОЛЕЕ ЭФФЕКТИВНОГО ИСПОЛЬЗОВАНИЯ

Наиболее эффективное использование представляет собой такое использование недвижимости, которое максимизирует ее продуктивность (соответствует ее наибольшей стоимости) и которое физически возможно, юридически разрешено (на дату определения стоимости объекта оценки) и финансово оправдано.

Наиболее эффективное использование объекта недвижимости может соответствовать его фактическому использованию или предполагать иное использование, например, ремонт (или реконструкцию) имеющихся на земельном участке объектов капитального строительства.

Анализ наиболее эффективного использования позволяет выявить наиболее прибыльное использование объекта недвижимости, на который ориентируются участники рынка (покупатели и продавцы) при формировании цены сделки.

Анализ наиболее эффективного использования выполняется путем проверки соответствия рассматриваемых вариантов использования следующим критериям:

- *Физическая возможность*: рассмотрение физически реальных (исходя из топографических и географических особенностей земельного участка, инженерно-геологических и гидрогеологических условий, доступности транспортных и коммунальных удобств) в данной местности способов использования.
- *Юридическая разрешенность*: рассмотрение тех способов использования, которые разрешены распоряжениями о зонообразовании, нормами градостроительства, экологическим законодательством и т.д.
- *Финансовая оправданность*: рассмотрение того, какое физически осуществимое и разрешимое законом использование будет давать приемлемый доход владельцу объекта.

Анализ наиболее эффективного использования рассматривается в два этапа: во-первых, земельного участка как свободного, во-вторых, участка земли с существующими улучшениями.

Если ***участок свободен от строений***, то определяется, какой объект наиболее эффективно построить с учетом правовых, градостроительных, экологических и иных ограничений, а также с учетом перспектив развития района.

Если на земельном участке уже имеется застройка, то вариантами наиболее эффективного использования могут быть ремонт, модернизация или реконструкция. Сложившееся использование будет продолжаться до тех пор, пока стоимость земли при ее оптимальном применении не превысит общую стоимость земли и построек при текущем использовании за вычетом затрат по сносу имеющихся сооружений. В последнем случае вариантом НЭИ станет снос имеющихся строений.

Таким образом, объекты недвижимости в случае снижения эффективности их использования могут изменять свое назначение. Это происходит как в результате износа зданий и других улучшений, так и под воздействием тенденций на рынке недвижимости.

На практике принцип НЭИ является исходной предпосылкой, на которой основывается выбор конкретного вида оцениваемой стоимости недвижимости и строится заключение об ее величине. Например, при определении наиболее вероятной цены продажи (рыночной стоимости) объекта недвижимости принцип НЭИ трактуется как наиболее вероятное использование существующего объекта недвижимости, тогда как при определении инвестиционной стоимости акцент в интерпретации делается на наиболее эффективное использование объекта недвижимости с возможными улучшениями.

Отбор юридически разрешенных вариантов использования объекта оценки определяется на основе требований градостроительного кодекса РФ, положений о правилах застройки и землепользования поселений и зонах правового зонирования территории, утвержденных органами местного самоуправления, правоустанавливающих и правоподтверждающих документов по объекту оценки.

При отсутствии положений о правилах застройки и землепользования поселений и зонах правового зонирования территории, утвержденных органами местного самоуправления, юридически разрешенный вариант использования земельного участка определяется на основе кадастровой выписки или кадастрового паспорта, полученных в Федеральной службе государственной регистрации, кадастра и картографии.

Вывод: Исходя из вышеуказанных критериев анализа наилучшего использования, и принимая во внимание расположение объектов оценки, их правовой режим, физические характеристики, текущее состояние, окружение, Оценщик пришел к выводу, что наилучшим и наиболее эффективным вариантом использования объектов оценки будут являться вариант использования в соответствии с разрешенным использованием.

После проведенного анализа Оценщик пришел к выводу, что наилучшим использованием земельных участков с кадастровыми номерами 16:24:000000:6555, 16:24:160304:510 является для

сельскохозяйственного производства и под индивидуальное жилищное строительство для объекта с кадастровым номером 16:24:160303:3818.

11. ОПИСАНИЕ ПРОЦЕССА ОЦЕНКИ ОБЪЕКТОВ ОЦЕНКИ В ЧАСТИ ПРИМЕНЕНИЯ ПОДХОДОВ С ПРИВЕДЕНИЕМ РАСЧЕТОВ ИЛИ ОБОСНОВАНИЕ ОТКАЗА ОТ ПРИМЕНЕНИЯ ПОДХОДОВ К ОЦЕНКЕ ОБЪЕКТОВ ОЦЕНКИ

11.1 Последовательность определения стоимости объектов оценки

В соответствии с п. 1 ФСО III процесс оценки включает следующие действия:

1. Согласование задания на оценку с Заказчиком.
2. Сбор и анализ информации, необходимой для проведения оценки.
3. Применение подходов к оценке, включая выбор методов оценки и осуществление необходимых расчетов.
4. Согласование промежуточных результатов, полученных в рамках применения различных подходов к оценке и определение итоговой стоимости объектов оценки.
5. Составление отчета об оценке объектов оценки.

11.2 Обоснование выбора используемых подходов к оценке и методов в рамках каждого из применяемых подходов

В соответствии с п. 11 ФСО I - Подход к оценке представляет собой совокупность методов оценки, основанных на общей методологии.

В соответствии с п. 12 ФСО I Метод оценки представляет собой последовательность процедур, позволяющую на основе существенной для данного метода информации определить стоимость объекта оценки.

В соответствии с п. 1-3, 4, 11, 24 ФСО V:

При проведении оценки используются сравнительный, доходный и затратный подходы. При применении каждого из подходов к оценке используются различные методы оценки. Оценщик может применять методы оценки, не указанные в федеральных стандартах оценки, с целью получения наиболее достоверных результатов оценки.

В процессе оценки оценщик рассматривает возможность применения всех подходов к оценке, в том числе для подтверждения выводов, полученных при применении других подходов. При выборе подходов и методов оценки оценщику необходимо учитывать специфику объекта оценки, цели оценки, вид стоимости, достаточность и достоверность исходной информации, допущения и ограничения оценки. Ни один из подходов и методов оценки не является универсальным, применимым во всех случаях оценки. В то же время оценщик может использовать один подход и метод оценки, если применение данного подхода и метода оценки приводит к наиболее достоверному результату оценки с учетом доступной информации, допущений и ограничений проводимой оценки.

При применении нескольких подходов и методов оценщик использует процедуру согласования их результатов. В случае существенных расхождений результатов подходов и методов оценки оценщик анализирует возможные причины расхождений, устанавливает подходы и методы, позволяющие получить наиболее достоверные результаты.

Сравнительный подход представляет собой совокупность методов оценки, основанных на сравнении объекта оценки с идентичными или аналогичными объектами (аналогами). Сравнительный подход основан на принципах ценового равновесия и замещения.

Доходный подход - представляет собой совокупность методов оценки, основанных на определении текущей стоимости ожидаемых будущих денежных потоков от использования объекта оценки. Доходный подход основан на принципе ожидания выгод.

Затратный подход - представляет собой совокупность методов оценки, основанных на определении затрат, необходимых для воспроизводства или замещения объекта оценки с учетом совокупного обесценения (износа) объекта оценки и (или) его компонентов. Затратный подход основан на принципе замещения.

В случае проведения оценки земельных участков в рамках трёх подходов к оценке, в соответствии с Методическими рекомендациями об определении рыночной стоимости земельных участков (распоряжение от 6 марта 2002 г. № 568-р) обычно используют следующие подходы:

11.2.1 Доходный подход

Доходный подход, отражающий позиции наиболее вероятного покупателя (инвестора). В рамках доходного подхода для оценки используются: метод капитализации земельной ренты, метод остатка для

земли, метод предполагаемого использования.

1. Метод капитализации земельной ренты. Метод применяется для оценки застроенных и незастроенных земельных участков. Условие применения метода – возможность получения земельной ренты от оцениваемого участка. Метод предполагает расчет земельной ренты, создаваемой земельным участком, определение величины соответствующего коэффициента капитализации и расчет рыночной стоимости земельного участка путем капитализации земельной ренты, то есть определения на дату проведения оценки стоимости всех будущих, равных между собой или изменяющихся с одинаковым темпом, величин земельной ренты за равные периоды времени. В рамках данного метода величина земельной ренты может рассчитываться как доход от сдачи в аренду земельного участка на условиях, сложившихся на рынке земли.

2. Метод остатка. Метод применяется для оценки застроенных и незастроенных земельных участков. Условие применения метода – возможность застройки оцениваемого участка улучшениями, приносящими доход. Метод предполагает расчет чистого операционного дохода от единого объекта недвижимости за определенный период времени на основе рыночных арендных ставок, расчет рыночной стоимости единого объекта недвижимости путем капитализации чистого операционного дохода за определенный период времени и расчет рыночной стоимости земельного участка путем вычитания из рыночной стоимости единого объекта недвижимости стоимости воспроизводства или замещения улучшений.

3. Метод предполагаемого использования. Метод применяется для оценки застроенных и незастроенных земельных участков. Условие применения метода – возможность использования земельного участка способом, приносящим доход. Метод предполагает определение суммы и временной структуры: расходов, необходимых для использования земельного участка в соответствии с вариантом его наиболее эффективного использования, доходов от наиболее эффективного использования земельного участка и операционных расходов, необходимых для получения доходов; определение ставки дисконтирования, соответствующей уровню риска инвестирования капитала в оцениваемый земельный участок и расчет стоимости земельного участка путем дисконтирования всех доходов и расходов, связанных с использованием земельного участка.

Доходный подход базируется на прогнозировании будущих чистых доходов, которые может получить потребитель (инвестор) от функционирования оцениваемого объекта. Рыночная стоимость рассчитывается как текущая стоимость будущих чистых доходов.

При применении данного подхода анализируется способность недвижимости приносить определенный доход, который обычно выражается в форме дохода от эксплуатации и дохода от продажи. Таким образом, настоящий метод оценки подразумевает, что цена объекта на дату оценки, есть текущая стоимость чистых доходов, которые могут быть получены владельцем в будущем, после сдачи объекта в аренду или его продажи.

Для оценки стоимости доходной недвижимости применяют технику прямой капитализации и (или) дисконтирования. Прямая капитализация доходов обычно применяется для объектов, готовых к эксплуатации. Техника дисконтирования используется, если прогнозируемые денежные потоки неравномерны.

Однако, при расчете величины арендной платы за пользование земельным участком, для которых отсутствует рыночная информация по сдаче в аренду аналогов, *доходный подход* является наиболее оптимальным. В случае, когда определена рыночная стоимость сдаваемого в аренду объекта, величину арендной платы возможно определить методом капитализации дохода (в технике рекапитализации) доходного подхода.

11.2.2 Затратный подход

Затратный подход практически не применяется для самостоятельной оценки земельного участка. Используются только элементы затратного подхода в части расчета стоимости воспроизводства или замещения улучшений земельного участка в методе остатка и методе выделения.

Определение рыночной стоимости земельного участка основывается на следующих принципах.

Принцип полезности — рыночную стоимость имеют земельные участки, которые способны удовлетворять потребности пользователя (потенциального пользователя) в течение определенного времени.

Принцип спроса и предложения — рыночная стоимость земельного участка складывается в результате взаимодействия спроса и предложения на рынке и характера конкуренции продавцов и покупателей.

Спрос обычно принято характеризовать количеством объектов, которые покупатели готовы или

могут купить в течение определенного промежутка времени по сложившейся на данное время рыночной стоимости. Предложение характеризуется количеством объектов, предложенных к продаже на рынке в настоящий момент по конкретной цене. Соотношение спроса и предложения определяет уровень цен на равновесном земельном рынке.

В неравновесных условиях переходной экономики, характерных для России, этот принцип часто не оказывает существенного влияния, поскольку спрос и предложение в значительной степени регулируются административно, часто за счет существенного занижения цены предложения земельных участков.

Принцип замещения — рыночная стоимость земельного участка не может превышать наиболее вероятных затрат на приобретение объекта эквивалентной полезности.

Данный принцип предполагает наличие вариантов выбора для покупателя, т.е., стоимость объекта недвижимости (земельного участка) зависит оттого, имеются ли на рынке аналогичные объекты или объекты, заменяющие данный. Принцип показывает, что стоимость данного объекта не должна превышать затрат на приобретение на рынке аналогичного объекта (земельного участка). Следовательно, стоимость конкретного земельного участка определяется наименьшей ценой, по которой можно приобрести аналогичный земельный участок, обладающий такими же основными показателями, включая потенциальную полезность и доходность.

Принцип ожидания — величина рыночной стоимости земельного участка зависит от ожидаемой величины, срока и вероятности получения ренты от него.

Величина рыночной стоимости земельного участка зависит от дохода, остающегося после оплаты факторов производства, привлеченных к земельному участку для предпринимательской деятельности.

Данный принцип показывает, что стоимость объекта недвижимости — текущая стоимость всех будущих доходов, полученных от его использования (включая продажу и стоимость объектов недвижимости, прежде всего земельных участков), — постоянно растет в силу увеличения спроса и ограничения предложения. Однако этот принцип не означает, что владелец недвижимости (земельного участка) в буквальном смысле должен ждать повышения цены недвижимости или доходности от сдачи ее в аренду. Он лишь отражает то, что использование объекта недвижимости, земли, принципиально носит длительный характер. Поэтому при оценке объекта недвижимости следует помнить, что его стоимость далеко не всегда равна той средней цене, которая сложилась на рынке для аналогичных объектов к моменту оценки. Текущая стоимость всей суммы доходов может оказаться и существенно более высокой.

Принцип соответствия — оцениваемый объект (участок земли) имеет наивысшую стоимость при условии его некоторого сходства с окружающими объектами по использованию, по размеру и стилю, при минимальных затратах на его освоение. Иначе говоря, если все экономические факторы, обусловливающие максимальную полезность и доходность данного участка, сбалансированы наилучшим образом. Таким образом, для данного земельного участка и объекта недвижимости, расположенного или создаваемого на нем, должны быть достигнуты условия соответствия затрат на его приобретение и освоение и стоимости или доходности созданного на нем объекта недвижимости. Один из критериев проверки соответствия оценки земельного участка данному принципу — доля стоимости собственно земельного участка в общей стоимости объекта недвижимости, расположенного на нем.

Реализация данного принципа, позволяет выделить из общей стоимости объекта недвижимости стоимость собственно земельного участка.

Принцип наиболее эффективного использования — рыночная стоимость земельного участка определяется исходя из его наиболее эффективного использования.

Данный принцип позволяет оценить максимальную возможную величину земельной ренты от данного земельного участка независимо от того, застроен участок или нет и какое здание или сооружение на нем находится в момент оценки.

Величина рыночной стоимости земельного участка изменяется во времени и определяется на конкретную дату (дата проведения оценки).

Выбор того или иного подхода для оценки осуществляется, исходя из специфики оцениваемого объекта, особенностей конкретного рынка и состава сведений, содержащихся в представленной информации.

11.2.3 Сравнительный подход

Применяя сравнительный подход к оценке, оценщик должен:

- выбрать единицы сравнения и провести сравнительный анализ Объекта оценки и каждого объекта-аналога по всем элементам сравнения. По каждому объекту-аналогу может быть выбрано несколько единиц сравнения. Выбор единиц сравнения должен быть обоснован оценщиком. Оценщик

должен обосновать отказ от использования других единиц сравнения, принятых при проведении оценки и связанных с факторами спроса и предложения;

- скорректировать значения единицы сравнения для объектов-аналогов по каждому элементу сравнения в зависимости от соотношения характеристик объекта оценки и объекта-аналога по данному элементу сравнения. При внесении корректировок оценщик должен ввести и обосновать шкалу корректировок и привести объяснение того, при каких условиях значения введенных корректировок будут иными. Шкала и процедура корректирования единицы сравнения не должны меняться от одного объекта-аналога к другому;
- согласовать результаты корректирования значений единиц сравнения по выбранным объектам-аналогам. Оценщик должен обосновать схему согласования скорректированных значений единиц сравнения и скорректированных цен объектов-аналогов.

11.3 Обоснование выбора подходов и методов

На основании анализа имеющихся данных сделаны следующие выводы:

Затратный подход. Затратный подход не применяется для самостоятельной оценки земельных участков, так как земельные участки являются невозобновляемым активом и не подверженным износу, земля нерукотворна и не может быть воспроизведена физически. Учитывая вышеизложенное, Оценщик отказывается от применения затратного подхода в отношении объектов оценки.

Сравнительный подход. В рамках сравнительного подхода применяются различные методы, основанные как на прямом сопоставлении оцениваемого объекта и объектов-аналогов, так и методы, основанные на анализе статистических данных и информации о рынке объекта.

Исходя из анализа структуры объектов оценки, качества и количества исходной информации по объектам оценки, методологических положений оценки имущества, целей и задач оценки, Оценщик считает обоснованным для определения стоимости объектов оценки применение сравнительного подхода.

Применение сравнительного подхода обусловлено тем, что оценщик располагает достоверной и доступной информацией о ценах и характеристиках объектов, выставленных на продажу аналогичных оцениваемым объектам, имеющим сопоставимое местоположение. Наличие такой информации позволило оценщику применить сравнительный подход для оценки объектов недвижимости (метод сравнения продаж).

Доходный подход. Согласно п.23 ФСО №7 доходный подход применяется для оценки недвижимости, генерирующей или способной генерировать потоки доходов.

Теоретически возможно применение доходного подхода путем расчета сравнительным подходом справедливой величины арендной платы за земельные участки, величины операционных расходов, ставки капитализации и определения справедливой стоимости земельных участков путем капитализации полученных чистых операционных доходов. Главная сложность при этом состоит в расчете ставки капитализации. Наиболее широко используемый метод кумулятивного построения грешит субъективизмом, а для применения наиболее достоверного метода рыночной экстракции недостаточно данных по парам «продажа-аренда» сопоставимых объектов. Учитывая вышесказанное, оценщик счел целесообразным отказаться от использования доходного подхода.

Таблица №11.1. Выбор метода оценки объекта оценки

Наименование метода	Указание на применение или отказ от применения	Обоснование применения или отказа от применения
Метод сравнения продаж	Применяется	Данный метод применяется при наличии «рыночных индикаторов», свидетельствующих о существовании «активного рынка» земельных участков в соответствующем регионе. Активный рынок ¯ это рынок, где соблюдаются все нижеперечисленные условия: объекты сделок на рынке являются однородными; обычно в любое время могут быть найдены желающие совершить сделку продавцы и покупатели; информация о ценах является общедоступной. Поскольку рынок продажи земельных участков в республике достаточно развит, в рамках настоящего Отчета, был применен метод сравнения продаж.

Наименование метода	Указание на применение или отказ от применения	Обоснование применения или отказа от применения
Метод выделения	Не применяется	Метод выделения применяется для застроенных участков. Данный метод не применяется из–за отсутствия информации о ценах сделок с едиными объектами недвижимости, аналогичными объектам недвижимости, включающим в себя оцениваемый земельный участок.
Метод распределения	Не применяется	Метод распределения применяется для застроенных участков. Применение данного метода Исполнитель считает некорректным, в связи с отсутствием информации о ценах сделок с едиными объектами недвижимости, аналогичным объектам недвижимости, включающим в себя оцениваемый земельный участок.
Метод капитализации дохода	Не применяется	Условие применения метода – возможность получения земельной ренты от оцениваемого земельного участка. Отсутствие достаточного объема справедливой информации о предложениях схожих земельных участков в аренду не позволяет использовать этот метод.
Метод остатка	Не применяется	Метод применяется для оценки застроенных и незастроенных земельных участков. Условие применения метода – наличие улучшений, приносящих доход либо возможность застройки оцениваемого земельного участка улучшениями, приносящими доход. Не применяется из-за большого количества допущений в расчетах.
Метод предполагаемого использования	Не применяется	Метод применяется для оценки застроенных и незастроенных земельных участков. Условие применения метода – возможность использования земельного участка способом, приносящим доход. Применяется, как правило, если текущее использование земельного участка не совпадает с наиболее эффективным.

Таким образом, учитывая выше сказанное, при оценке рыночной (справедливой) стоимости земельных участков применялся метод сравнения продаж.

12. ОПРЕДЕЛЕНИЕ СТОИМОСТИ ОБЪЕКТОВ ОЦЕНКИ

Определение стоимости земельных участков методом сравнительного анализа продаж

Сравнительный подход – совокупность методов, основанных на сравнении Объекта оценки с объектами-аналогами Объекта оценки, в отношении которых имеется информация о ценах. При этом руководствуются принципом замещения, согласно которому рациональный инвестор не заплатит за данный объект больше, чем стоимость доступного к покупке аналогичного объекта, обладающего такой же полезностью, что и данный объект. Отсюда следует, что методы сравнительного подхода позволяют определить стоимость замещения. В зависимости от полноты собранной информации выбирают тот или иной практический метод оценки. Сравнительный подход к оценке недвижимого имущества реализуется в следующих методах:

- прямого сравнения с аналогичным объектом;
- направленных качественных корректировок;
- расчета по корреляционно-регрессионным моделям полезностного типа.

Обеспеченность информацией об объектах сравнения влияет на выбор метода расчета стоимости. Если удается найти близкий или практически идентичный аналог, то применяют метод прямого сравнения; если находят конструктивно подобные аналоги, то используют методы расчета по удельным показателям или корреляционно-регрессионным моделям. Руководствуясь положением ФСО о том, что Оценщик вправе самостоятельно определять конкретные методы оценки при применении каждого из подходов, Оценщик, исходя из объема информации о технических характеристиках здания, предоставленной Заказчиком, для расчета справедливой стоимости в рамках сравнительного подхода определил метод прямого сравнительного анализа продаж.

Метод прямого сравнительного анализа продаж в рамках сравнительного подхода

Метод применяется для оценки земельных участков, как застроенных, так и незастроенных. Условие применения метода – наличие информации о ценах сделок с земельными участками, являющимися аналогами оцениваемого.

При отсутствии информации о ценах сделок с земельными участками допускается использование цен предложения (спроса).

Данный подход к оценке стоимости предполагает, что рынок установит цену для оцениваемого объекта тем же самым образом, что и для сопоставимых, конкурентных объектов. Для того, чтобы применить прямой подход сопоставимых продаж, оценщик использует ряд принципов оценки, включая принцип замещения, который гласит, что стоимость недвижимости, которую имеют объекты – заменители на рынке, обычно устанавливается исходя из затрат на приобретение «равно желаемого объекта – заменителя».

Метод предполагает следующую последовательность действий:

- подробное исследование рынка с целью получения достоверной информации обо всех факторах, имеющих отношение к объектам сравниваемой полезности.
- определение элементов, по которым осуществляется сравнение объекта оценки с объектами – аналогами (элементов сравнения);
- определение по каждому из элементов сравнения характера и степени отличий каждого аналога от оцениваемого земельного участка;
- определение по каждому из элементов сравнения корректировок цен аналогов, соответствующих характеру и степени отличий каждого аналога от оцениваемого земельного участка;
- корректировка по каждому из элементов сравнения цен каждого аналога, сглаживающая их отличия от оцениваемого земельного участка;
- расчет справедливой стоимости земельного участка путем обоснованного обобщения скорректированных цен аналогов.

К элементам сравнения относятся факторы стоимости объекта оценки (факторы, изменение которых влияет на справедливую стоимость объекта оценки) и сложившиеся на рынке характеристики сделок с земельными участками.

Наиболее важными факторами стоимости, как правило, являются:

- передаваемые права;
- условия сделки;
- условия финансирования;
- местоположение и окружение;

- целевое назначение, разрешенное использование, права иных лиц на земельный участок;
- физические характеристики (рельеф, площадь, конфигурация и др.);
- транспортная доступность;
- инфраструктура (наличие или близость инженерных сетей и условия подключения к ним, объекты социальной инфраструктуры и т.п.).

Характер и степень отличий аналога от оцениваемого земельного участка устанавливаются в разрезе элементов сравнения путем прямого сопоставления каждого аналога с объектом оценки. При этом предполагается, что сделка с объектом оценки будет совершена исходя из сложившихся на рынке характеристик сделок с земельными участками.

Корректировки цен аналогов по элементам сравнения могут быть определены как для цены единицы измерения аналога (например, гектар, квадратный метр), так и для цены аналога в целом. Корректировки цен могут рассчитываться в денежном или процентном выражении.

В результате определения и внесения корректировок цены аналогов (единицы измерения аналогов), как правило, должны быть близки друг к другу.

Применение метода прямого сравнительного анализа продаж:

1. Выбор района с развитым рынком

В целях оценки Исполнителем анализировалась доступная Оценщику совокупность аналогов. Анализ соответствующего сегмента рынка недвижимости проведен в Разделе «Анализ рынка объекта оценки и обоснование значений или диапазонов значений ценообразующих факторов». В дальнейших расчетах использовалась информация по определенному в разделе «Анализ рынка…» сегменту рынка объектов оценки, где имелись предложения по продаже земельных участков, сопоставимых с оцениваемыми.

2.Выбор объектов-аналогов.

В рамках применения подходов и методов оценки процедура и критерии выбора объектов-аналогов должны быть описаны так, чтобы пользователи Отчета могли сделать вывод об объеме использования оценщиком доступной рыночной информации, а также об обоснованности его выбора. Не допускается использование без дополнительного обоснования только части доступной на рынке информации об объектах-аналогах, в том числе предложений с наиболее высокими или с наиболее низкими ценами.

Оценщиком при анализе рынка («Анализ рынка…») исследованы цены предложений на продажу аналогичных объектов. В качестве объектов-аналогов принимались сопоставимые с объектом оценки объекты-аналоги. Различия в экономических, материальных, технических характеристиках объектов-аналогов и объектов оценки не являются основанием для отказа от использования данных объектов недвижимости в качестве объектов-аналогов, если у оценщика есть возможность внести на эти различия соответствующие корректировки. На основе предварительного анализа была подготовлена выборка наиболее близких аналогов, в стоимость которых вносились последовательные поправки для достижения их сопоставимости с объектами оценки.

Согласно п. 22 ФСО №7: «б) в качестве объектов-аналогов используются объекты недвижимости, которые относятся к одному с оцениваемым объектом сегменту рынка и сопоставимы с ним по ценообразующим факторам. При этом для всех объектов недвижимости, включая оцениваемый, ценообразование по каждому из указанных факторов должно быть единообразным;

в) при проведении оценки должны быть описаны объем доступных оценщику рыночных данных об объектах-аналогах и правила их отбора для проведения расчетов. Использование в расчетах лишь части доступных оценщику объектов-аналогов должно быть обосновано в отчете об оценке».

В некоторых случаях часть необходимой для оценки информации об объектах-аналогах может быть не указана в объявлениях о продаже или указана неточно. В таких ситуациях для выполнения требований п. 5 ФСО №3 в части проведения анализа достаточности и достоверности исходной информации Оценщик уточнял недостающую информацию о характеристиках аналогов. Характеристики аналогов, применяемые в расчетах, соответствуют результатам этого анализа.

Ниже приведено описание объектов, отвечающих заданным критериям отбора объектов-аналогов. Использование в расчетах части доступных Оценщику объектов-аналогов обосновано тем, что для расчетов были выбраны только максимально сопоставимые с объектом оценки объекты-аналоги в количестве достаточным для оценки стоимости. С ростом числа аналогов, имеющих различия с объектом оценки, растет и погрешность результата оценки. В соответствии с СПОД 04-111-2020 «Методические рекомендации по оценке объектов недвижимости для установления кадастровой стоимости в размере рыночной стоимости»: «Количество используемых для расчета стоимости объектов-аналогов должно быть не менее трех. Использование меньшего количества объектов-аналогов, чем количество элементов

сравнения, по которым осуществляются корректировки цен объектов-аналогов, без учета поправки (скидки) на торг должно иметь соответствующее обоснование». Таким образом, Оценщиком было отобрано не менее 3-х объектов-аналогов.

Из имеющегося в распоряжении оценщика объема рыночных данных были отобраны объекты в наибольшей степени сопоставимые с объектом оценки. В таблице ниже проведён анализ объектов на соответствие критериям отбора объектов-аналогов.

Принципы отбора объектов аналогов:

- сопоставимый вид использования объекта оценки и объекта аналога;
- местоположение объектов-аналогов (расположение в близлежащих районах (селах и деревнях) Республики Татарстан).
- количественные и качественные характеристики объектов-аналогов, сопоставимые с характеристиками объекта оценки;
- достаточность информации, указанной в объявлении, а также возможность уточнения этой информации по данным официальных открытых источников;
- возможность внесения корректировок на отличия, указанные в описании объектов-аналогов.

Таким образом, для определения стоимости объектов оценки были заданы следующие критерии отбора объектов аналогов:

- вид разрешенного использования;
- передаваемые права;
- наиболее сопоставимое местоположение;
- площадь объекта;
- наличие коммуникаций.

Таблица №12.1 Сведения об объектах-аналогах для расчета стоимости земельного участка 16:24:000000:6555

№ п/п	Местоположение	Площадь, м^2	Цена предложения, руб.	Цена предложения, руб./м^2	Дата предложения	Текст объявления	Источник информации
1	РТ, Лаишевский муниципальный район, п.Столбище	65000	50000000	769,23	18.01.2024	Предлагаем отличный перспективный участок, в данный момент сельхоз, но уже переводим в промку, площадь 6,5 га около Столбище Лаишевского района. В собственности, ровный участок, поддъезд удобный, электричество рядом 100 м.	https://tatarstan.kupiprodai.ru/realty/kazan_zemlya_zemelnyy_uchastok_prodazha_4362007
2	РТ, Лаишевский муниципальный район, п.Песчаные Ковали	45973	35000000	761,32	17.02.2024	Продается земля сельхоз с категорией населенных пунктов, площадь 45 973 кв.м. недалеко от Песчаных Ковалей. Очень хорошее место, для бизнеса, коммуникации не далеко 300м. В собственности. Торг возможен.	https://tatarstan.kupiprodai.ru/realty/kazan_zemlya_prodaetsya_zemlya_selhoz_s_kategoriey_naselennyh_punktov_5891633
3	РТ, Лаишевский муниципальный район, п.Столбище	356892	250000000	700,49	28.02.2024	Продам участок 35,6892га около с.Столбище Лаишевского района, пока сельхоз, переводим в промышленности, документы уже на выходе скоро. Право собственности зарегистрировано.Коммуникации проходят недалеок от участка. Торг возможен	https://tatarstan.kupiprodai.ru/realty/kazan_zemlya_prodam_uchastok_35ga_okolo_sstolbische_laishevskogo_rayona_4470344

Таблица №12.2 Сведения об объектах-аналогах для расчета стоимости земельного участка 16:24:160304:510

№ п/п	Местоположение	Площадь, м^2	Цена предложения, руб.	Цена предложения, руб./м^2	Дата предложения	Текст объявления	Источник информации
1	Российская Федерация, Республика Татарстан, Лаишевский муниципальный район,	83 700	4 500 000	53,76	21.06.2024	Продам земельный участок с/х назначению площадью 8 га для ведения с/х производства. Участок расположен Лаишевский район, Александровское сельское поселение. Участок ровный, прямоугольной формы. 16:24:080602:577 кад.номер Лучше напишите	https://www.avito.ru/laishevo/zemelnye_uchastki/uchastok_8_ga_snt_dnp_2465947749

№ п/п	Местоположение	Площадь, м^2	Цена предложения, руб.	Цена предложения, руб./м^2	Дата предложения	Текст объявления	Источник информации
	кв-л. 080602, 577						
2	Российская Федерация, Республика Татарстан, Лаишевский муниципальный район, кв-л. 180502, 408	70892	6000000	84,64	02.06.2024	Земля сельхоз назначения.возле реки меша .участок прямой дорога асфальт до участка. рядом деревня курманаковка.до лаишева 12км.7гекта80соток в виду того что скоро оформить я разрешение на строительства дома цена возростет.Возможенравноценный обмен на квартиру.	https://www.avito.ru/laishevo/zemelnye_uchastki/uchastok_8_ga_snt_dnp_957291000
3	Российская Федерация, Республика Татарстан, Лаишевский муниципальный район, Державинское сельское поселение, кв-л 060202, з/у 169, 168	61272	3000000	48,96	19.06.2024	Продам землю в лаишевском районе. Первая линия. Земля ухоженная, правильной формы, ровная. 168 и 169 участки	https://www.avito.ru/laishevo/zemelnye_uchastki/uchastok_6_ga_snt_dnp_3711574420
4	Республика Татарстан, Лаишевский муниципальный район, Александровское сельское поселение	50000	4000000	80,00	24.06.2024	Продается ровный участок. Рядом Смолдеярово. Неподалеку от участка имеется свет,газ, асфальтированная трасса Р-239. Земля мягкая в отличном плодородном состоянии. Участок перспективный в любом использовании. №16:24:080603:544	https://www.avito.ru/laishevo/zemelnye_uchastki/uchastok_5_ga_snt_dnp_697553620

Таблица №12.3 Сведения об объектах-аналогах для расчета стоимости земельного участка 16:24:160303:3818

№ п/п	Местоположение	Площадь, м^2	Цена предложения, руб.	Цена предложения, руб./м^2	Дата предложения	Текст объявления	Источник информации
1	Республика Татарстан, Лаишевский муниципальный район, г.Лаишево, ул.Производственная, д.4	28 726	65 000 000	2 262,76	14.06.2024	Продается земельный участок в городе Лаишево под ИЖС площадью 2,87 га - от собственника. На территорию участка проведен газ, свет, вода. Разрешено малоэтажное строительство. До участка ведет хорошая асфальтовая дорога (1я линия), с другой стороны участок граничит с коттеджем поселком (3я линия от реки Кама). Вокруг развитая инфраструктура.	https://www.avito.ru/laishevo/zemelnye_uchastki/uchastok_287_ga_izhs_3902072325
2	Республика Татарстан, Пестречинский р-н, Шалинское сельское поселение, д. имени ТатЦИКа	44000	59000000	1 340,91	20.06.2024	Арт. 65499422 Продажа одним лотом 44 участка, межеванные по 10 сот., под ИЖС. Адрес: РТ, Пестречинский р-н, д. имени ТатЦИКа Кад.номер: 16:33:170411:383 ..., 421 Электричество подведено, газ на стадии одобрения. Дорога на стадии согласования, на машине 55 мин. до города. В шаговой доступности лес для прогулок. Экологически чистый воздух. ВНИМАНИЕ! ПРЕДЛОЖЕНИЕ ЗАСТРОЙЩИКАМ - ОБЪЕДИНИТЬСЯ ПРИ ПОКУПКЕ указанных ЗЕМЕЛЬНЫХ УЧАСТКОВ. При покупке данного земельного участка, вы можете построить свой дом мечты. Мы являемся официальными партнерами крупных застройщиков: Амана, Грата, НУРСИБ, СК Уютный дом, Ханский Дом, Центр малоэтажного строительства, ИП Сабиров Ильназ, DAREX HOUSE, и иные компании. Принимаем в оплату вторичное жилье. СмартДом – Путь к успешной сделке начинается с Нами! Есть вопросы? Не стесняйтесь! Оставьте нам сообщение или позвоните, и наша команда с удовольствием вам поможет!	https://www.avito.ru/pestretsy/zemelnye_uchastki/uchastok_44_ga_izhs_4022948043
3	Республика Татарстан, Лаишевский р-н, Егорьевское	36300	79860000	2 200,00	17.06.2024	Продаются земельные участки ИЖС для строительства авторского, закрытого коттеджного посёлка. Уважаемые инвесторы и застройщики! Предлагаем вам уникальную возможность приобрести	https://www.avito.ru/kazan/zemelnye_uchastki/uchast

№ п/п	Местоположение	Площадь, м^2	Цена предложения, руб.	Цена предложения, руб./м^2	Дата предложения	Текст объявления	Источник информации
	сельское поселение, д. Кзыл-Иль, коттеджный пос. Тургай 2					территорию с уже готовыми коммуникациями и инфраструктурой для организации премиального поселка на 34 дома. Идеальное расположение: 23 км от РКБ по Оренбургскому тракту. Уже через месяц начинается расширение Оренбургского тракта до 4 полос, со строительством обхода села Сокуры. Добираться до поселка можно будет по скоростной трассе без светофоров и пробок. До поселка комфортная асфальтированная дорога вдоль леса. Эксклюзивный дизайн: возможность разработать и воплотить именно ваши архитектурные решения, что обеспечит уникальный и неповторимый облик вашего поселка. Закрытая инфраструктура: одно из главных преимуществ, это возможность сделать полностью закрытую территорию с отдельным заездом с асфальта. Экологическая чистота: поселок окружен большим лесом, в пешей доступности река Мёша. Коммуникации: вам не нужно тратить время на подведение коммуникаций, все участки уже газифицированы и электрифицированы, к ним подведена асфальтированная дорога. Документация: все документы уже готовы, земля переведена и размежевана на 34 земельных участка площадью от 10 до 11 соток, согласован проект планировки территории и присвоены адреса. Инфраструктура: мы уже начали строить сетевой магазин площадью 500 м2, в октябре запускается частный детский садик. В поселке предусмотрено светодиодное освещение улиц. Мы приглашаем вас на просмотр участков. Готовы ответить на все ваши вопросы и предоставить дополнительную информацию. Не упустите шанс стать частью уникального проекта! Свяжитесь с нами.	ok_363_ga_izhs_3500198126

Копии интернет-страниц, содержащих информацию о предложениях сопоставимых объектов, приведены в Приложении к настоящему отчету.

3.Выбор единицы сравнения.

В качестве сопоставимой единицы сравнения была выбрана величина справедливой стоимости за квадратный метр объекта в рублях РФ. Данный выбор обусловлен сложившимися на рынке отношениями, согласно которым данный показатель является основным ориентиром для всех участников при обороте аналогичных объектов недвижимости на открытом рынке. Другие единицы сравнения, по мнению оценщика, не могут в полной мере отразить зависимость цены объекта недвижимости в целом от его особенностей.

Единицы сравнения используются для того, чтобы сделать удобной процедуру сравнения оцениваемого объекта и его аналогов. Гораздо проще ориентироваться в стоимости, имея информацию о цене за квадратный метр, чем информацию о стоимости объекта в целом.

4.Выбор параметров сравнения.

При расчете величины справедливой стоимости оценщик сталкиваются с необходимостью определения поправок, учитывающих различия между рассматриваемым Объектом и каждым из Объектов-аналогов (объектов сравнения).

Объекты сравнения и оцениваемое имущество имеют различные рыночные характеристики (элементы сравнения). В оценочной практике принято выделять 10 групп элементов сравнения, которые должны анализироваться в обязательном порядке:

- Передаваемые имущественные права. Качество прав для объектов-аналогов и объекта оценки связывается со степенью обремененности последних частными и публичными сервитутами, приводящими к снижению ценности обремененного объекта в сравнении с объектом полного права собственности (обременение объекта договорами аренды, сервитуты и общественные обременения).

- Условия финансирования. При анализе условий финансирования рассматриваются субъективные договорные условия расчетов по сделке, состоявшейся для объекта-аналога и планируемой для объекта оценки (льготное кредитование продавцом покупателя, платеж эквивалентом денежных средств).

- Условия продажи (предложения). Группа факторов, именуемая условиями продажи, субъективные условия договора сделки, внешние по отношению к объекту и рассматриваемые при их отличии от условий, предусмотренных определением оцениваемого вида стоимости (наличие финансового давления на сделку, нерыночная связь цены продажи с арендной ставкой, обещание субсидий или льгот на развитие).

- Расходы, сделанные сразу же после покупки. Покупатель, прежде чем совершить сделку, как правило, рассматривает расходы, которые ему необходимо сделать после покупки собственности. Такие расходы могут включать затраты на снос или демонтаж какого-либо здания, издержки на оформление документов об изменении нормы зонирования для земельного участка или затраты на устранение загрязнения. Эти расходы должны быть очевидными, не противоречащими представлениям рынка о действиях наиболее типичных покупателей в отношении оцениваемого объекта. На сумму этих расходов снижается заявляемая цена покупки.

- Рыночные условия связаны с изменениями соотношения спроса и предложения, в том числе из-за смены приоритетов по функциональному использованию объектов оцениваемого типа. Эти изменения влияют и на величину отличия цены предложения от цены сделки (отличие цены предложения от цены сделки, изменение цен во времени).

- Местоположение (престижность района расположения объекта, близость к центрам деловой активности и жизнеобеспечения, транспортная и пешеходная доступность объекта, качество ближайшего окружения).

- Физические характеристики (площадь, этаж, состояние, наличие коммуникаций).

- Экономические характеристики. К экономическим относятся характеристики, которые оказывают влияние на доходность объекта.

- Вид использования. Стоимость объекта недвижимости определяется его наилучшим использованием. Если использование сопоставимого объекта не соответствует наиболее эффективному использованию объекта оценки, необходимо выполнить корректировку цены сопоставимого объекта.

- Компоненты стоимости, не входящие в состав недвижимости. Компоненты стоимости, не входящие в состав недвижимости, включают, как правило, движимое имущество или другие компоненты, которые не являются частью недвижимости, но включаются в цену продажи сопоставимого объекта или в имущественное право оцениваемого объекта. Такие компоненты необходимо анализировать отдельно от недвижимости.

5. Определение поправок и порядок их внесения

Корректировка (поправка) – это операция, учитывающая разницу в стоимости между оцениваемым и сравнимым объектами, вызванную влиянием конкретного элемента сравнения. Все корректировки выполняются по принципу «объекта сравнения к объекту оценки».

Поправки могут быть процентными и стоимостными.

Процентные (коэффициентные) поправки вносятся путем умножения цены продажи объекта-аналога или его единицы сравнения на коэффициент, отражающий степень различий в характеристиках объекта-аналога и оцениваемого объекта. Если оцениваемый объект лучше сопоставимого аналога, то к цене последнего вносится повышающий коэффициент, если хуже - понижающий коэффициент.

К процентным поправкам можно отнести, например, поправки на местоположение, износ, время продажи.

Стоимостные (денежные) поправки. Денежные поправки, вносимые к единице сравнения, изменяют цену проданного объекта-аналога на определенную сумму, в которую оценивается различие в характеристиках объекта-аналога и оцениваемого объекта. Поправка вносится положительная, если оцениваемый объект лучше сопоставимого аналога, если хуже, применяется отрицательная поправка. К денежным поправкам, вносимым к единице сравнения, можно отнести поправки на качественные характеристики, а также поправки, рассчитанные статистическими методами.

Денежные поправки, вносимые к цене объекта-аналога в целом, изменяют ее на определенную сумму, в которую оценивается различие в характеристиках объекта-аналога и оцениваемого объекта. К денежным поправкам, вносимым к цене проданного объекта-аналога в целом, следует отнести поправки на наличие или отсутствие дополнительных улучшений (складских пристроек, стоянок автотранспорта и пр.).

Сравнительный подход при оценке объекта был реализован применением метода прямого сравнения продаж, который основывается на посыле, что субъекты на рынке осуществляют сделки купли-продажи по аналогии, т.е. основываясь на информации об аналогичных сделках.

При исследовании рынка сделок купли-продажи в качестве ценообразующих факторов рассматриваются характеристики потребительских свойств собственно объекта и среды его функционирования. В сравнительном анализе сделок изучаются только те факторы, которыми объекты сравнения отличаются от объекта оценки и между собой. В процессе исследования выявляется исчерпывающий набор таких факторов и оценивается в денежных единицах изменение каждого фактора из этого набора.

Для расчета и внесения поправок используются различные методы, среди которых можно выделить следующие:

- методы, основанные на анализе парных продаж;
- экспертные методы расчета и внесения поправок;
- статистические методы.

Под парной продажей подразумевается продажа двух объектов, являющихся точной копией друг друга, за исключением одного параметра (например, местоположения), наличием которого и объясняется разница в цене этих объектов. Ограниченность применения данного метода объясняется сложностью подбора объектов парной продажи, поиском и проработкой большого количества информации.

Основу экспертных методов расчета и внесения поправок, обычно процентных, составляет субъективное мнение эксперта-оценщика о том, насколько оцениваемый объект хуже или лучше сопоставимого аналога. Экспертными методами расчета и внесения поправок обычно пользуются, когда невозможно рассчитать достаточно точные денежные поправки, но есть рыночная информация о процентных различиях.

Статистические методы расчета поправок сводятся к применению метода корреляционно-регрессионного анализа, который заключается в допустимой формализации зависимости между изменениями цен объектов недвижимости и изменениями каких-либо его характеристик. Данный метод трудоемок и для его использования требуется достаточно развитый рынок недвижимости, так как метод предполагает анализ большого количества репрезентативных выборок из базы данных.

Для обоснования корректировок в рамках метода сравнительного анализа сделок оценщик использовал технику компенсационных корректировок цен. Сущность метода заключается в прямом сравнении объекта оценки с объектами-аналогами, в отношении которых имеется ценовая информация. Сравнение проводится по всем ценообразующим факторам, выявленным в результате анализа рынка объекта оценки. Величины компенсационных корректировок цен объектов-аналогов обосновываются количественно на основе рыночных данных. В результате прямого сравнения цены объектов-аналогов могут быть скорректированы на все отличия применительно к объекту оценки. Если объект-аналог по какому-либо ценообразующему фактору лучше, чем объект оценки, корректировка к объекту-аналогу

вводится со знаком «-» (минус), если объект-аналог по какому-либо ценообразующему фактору хуже, чем объект оценки, корректировка к объекту-аналогу вводится со знаком «+» (плюс). Корректировка определяется по формуле:

$$К = (Соо / Сос – 1) х 100\%,$$

где: **К** – величина корректировки по элементу сравнения, по которому образцы сравнения и оцениваемый объект отличаются между собой;

Соо – данные для объекта оценки, в отношении которого определяется величина;

Сос – данные для образца сравнения.

Последовательность внесения поправок:

1. Процентные поправки на условия сделки всегда вносятся первыми к каждой предыдущей, уже скорректированной величине цены сопоставимой продажи.

2. Вносятся поправки, учитывающие особенности объектов - аналогов, последовательность внесения которых не имеет значения.

3. В ряде случаев, денежные поправки, вносимые к цене аналога в целом, должны вноситься перед процентными. Например, если поправки на условия финансирования или на право собственности рассчитаны как абсолютные денежные, то они применяются первыми для корректировки цен аналогов.

После каждой корректировки цена продажи сравниваемого объекта пересчитывается заново (до перехода к последующим корректировкам). Допустимы корректировки, как в процентах, так и в денежных суммах.

Сравнительный анализ объекта оценки и каждого объекта-аналога по всем элементам сравнения. Корректировка значения единицы сравнения для объектов-аналогов.

Расчет стоимости земельного участка с кадастровым №16:24:000000:6555, категория земель: земли сельскохозяйственного назначения, виды разрешенного использования: для сельскохозяйственного производства, общей площадью 5 968 кв.м., расположенного по адресу: Республика Татарстан, Лаишевский муниципальный район, Столбищенское сельское поселение

Корректировки по первой группе элементов сравнения

Корректировки по первой группе элементов сравнения устанавливаются в относительном выражении (долях, процентах) от исходной стоимости объектов-аналогов. Корректировки в численном и процентном выражении представлены в таблице.

К первой группе корректировок относятся корректировки:

На передаваемое право. Оцениваемые объекты закреплены за правообладателем на праве собственности. Поэтому для сопоставимости данных выбраны аналоги, по которым реализуется право собственности. Корректировка не вносилась, так как все сопоставимые объекты предлагаются на праве собственности.

Условия финансирования. В отсутствие иной информации, Оценщик предполагает, что недвижимость будет приобретаться потенциальным покупателем без привлечения кредитных средств. Поэтому данная корректировка не вводилась.

Условия сделки. Одним из самых характерных признаков снижения стоимости является увеличение размера скидки при приобретении недвижимости, той скидки, которую продавец готов сделать в результате проведения переговоров.

По данным Ассоциации СтатРиелт на 01.04.2024 (источник информации: https://statrielt.ru/statistika-rynka/statistika-na-01-04-2024g/korrektirovki-stoimosti-zemli/3462-skidki-na-torg-utorgovanie-pri-prodazhe-zemelnykh-uchastkov-na-01-04-2024-goda).

statrielt.ru/statistika-rynka/statistika-na-01-04-2024g/korrektirovki-stoimosti-zemli/3462-skidki-na-torg-utorgovanie-pri-prodazhe-zemelnykh-uchastkov-na-01-04-2024-goda

Ассоциация развития рынка недвижимости СтатРиелт некоммерческая организация

Подать объявление | Мои объявления | База недвижимости | Статистика рынка | Для оценки | Оформление прав | Эксплуатация и ремонт | Анализ рынка | Компании на рынке | Отзывы и предложени

Скидки на торг, уторгование при продаже земельных участков на 01.04.2024 года

Категория: Корректировки рыночной стоимости земельных участков (опубликовано 08.04.2024 г.)

Коэффициенты Скидки на торг - отношение цен фактических рыночных сделок к ценам рекламных предложений земельных участков, опубликованных на федеральных и региональных сайтах Российской Федерации.

Определены на основе опроса участников рынка (собственников объектов недвижимости, инвесторов или их представителей), проведенного по итогам прошедшего квартала на сайте Statrielt

Указанные скидки на торг для земельных участков действительны только в случае, когда категория и вид разрешенного использования участка соответствует наиболее эффективному использованию (п. 15 ФСО-7 Приказа Минэкономразвития России от 25 сентября 2014 года N 611).

№	Объекты недвижимости	Нижняя граница	Верхняя граница	Среднее значение по РФ [2]	По регионам [3]		
					А группа	Б группа	В группа
1	**Земли населенных пунктов для смешанной коммерческой (офисные, торговые, коммунальные, складские, производственные) и жилой застройки** - в зависимости от плотности застройки и престижности окружающей территории, вида разрешенного использования, пешеходного и транспортного трафика, общей площади и инженерной обеспеченности участка, качества дорог	0,87	0,96	**0,92**	**0,93**	**0,93**	**0,91**
2	**Земли населенных пунктов под многоэтажную преимущественно жилую застройку** - в зависимости от плотности застройки окружающей территории и технических возможностей подведения инженерных коммуникаций, престижности района и социального окружения, общей площади участка, степени развития общественного транспорта	0,89	0,98	**0,94**	**0,95**	**0,95**	**0,93**
3	**Земли населенных пунктов под ИЖС [1], ЛПХ, ДНП и СНТ** - в зависимости от развитости населенного пункта, эстетических характеристик участка (парк, река, водоём и пр.), престижности района и социального окружения, технических возможностей подведения инженерных коммуникаций, общей площади участка, степени развития общественного транспорта	0,87	0,99	**0,93**	**0,94**	**0,94**	**0,92**
4	**ДНП [1] и СНТ на землях сельскохозяйственного назначения** - в зависимости от приближенности к развитому городу, эстетических характеристик участка (лес, река, водоём и пр.), престижности района и социального окружения, технических возможностей подведения инженерных коммуникаций, общей площади участка, степени развития общественного транспорта	0,81	0,99	**0,90**	**0,92**	**0,91**	**0,88**
5	**Земли промышленности, транспорта, связи и иного специального назначения** - в зависимости от плотности застройки окружающей территории и технических возможностей подведения инженерных коммуникаций, общей площади участка, транспортного трафика, класса подъездных дорог	0,73	0,94	**0,84**	**0,89**	**0,86**	**0,81**
6	**Сельскохозяйственного назначения** - в зависимости от приближенности к крупному центру сбыта с/х продукции, качества почв, наличия транспортной и инженерной инфраструктур, общей площади участка	0,64	0,94	**0,80**	**0,86**	**0,84**	**0,76**
7	Земельные участки **сельскохозяйственного назначения с возможностью изменения категории** - в зависимости от эстетических характеристик участка (лес, река, водоём и пр.), технических возможностей подведения инженерных коммуникаций и общей площади участка	0,81	0,94	**0,88**	**0,91**	**0,90**	**0,85**

01.04.2024

Примечание:

1. Земли ИЖС - для индивидуального жилищного строительства, земли ЛПХ - для личного подсобного хозяйства с правом постройки индивидуального жилого дома, земли ДНП - для дачного строительства, земли СНТ - для садоводства
2. При достаточном аргументировании и обосновании заинтересованных сторон сделки размер скидки (коэффициент) может быть согласованно принят в пределах:
- нижняя граница значений - менее ликвидные земельные участки, например, значительной площади, или расположенные на территориях с низкой плотностью застройки, или с низкими качественными характеристиками окружения,
- верхняя граница – участки с высокими качественными характеристиками для данного назначения и вида разрешенного использования, типичной для рынка общей площадью, расположенные на плотно застроенной территории, в престижном окружении (месте), с высоким пешеходным и/или транспортным трафиком, обеспеченные инженерной и транспортной инфраструктурой.
3. Анализ объявлений сети интернет с предложениями объектов недвижимости Российской Федерации выявил влияние местоположения на некоторые корректировки рыночной стоимости: скидка на торг, сроки ликвидности.

По степени влияния местоположения на корректировки сформированы группы населенных пунктов и прилегающих к ним земель (с учётом уточнения от 02.05.2023 года):
- А-группа: город Москва в пределах МКАД, Зеленоград и города-спутники Москвы: Балашиха, Королёв, Котельники, Красногорск, Люберцы, Мытищи, Реутов, Химки; г. Санкт-Петербург в пределах КАД; г. Сочи и города черноморского побережья Краснодарского края; г. Севастополь; г. Ялта, г. Алушта, г. Евпатория; а также земельные участки их прилегающих территорий,
- Б-группа: областные, республиканские и краевые города-центры с агломерациями и их города-спутники, расположенные в пределах 30-ти километровой зоны от регионального центра; территории Москвы и города Московской области, не вошедшие в А-группу, а также города Ленинградской области и другие города Российской Федерации с численностью населения более 50 тысяч человек, не вошедшие в А-группу; а также земельные участки их прилегающих территорий,
- В-группа: остальные города и населенные пункты Российской Федерации, не вошедшие в А-группу и Б-группу, а также земельные участки их прилегающих территорий.

Корректировка на торг составляет -12% как для земельных участков сельскохозяйственного назначения с возможностью изменения категории.

Дата сделки. Предложения по подобранным аналогам датированы январем-февралем 2024 г., дата оценки 07.07.2024 года, разброс предложений во времени с аналогами не превышает нормального срока экспозиции.

Согласно исследованиям Статриелт на 01.04.2024 г. (https://statrielt.ru/statistika-rynka/statistika-na-01-04-2024g/korrektirovki-stoimosti-zemli/3460-sroki-likvidnosti-sroki-prodazhi-ekspozitsii-tipichnye-dlya-rynka-zemelnykh-uchastkov-i-massivov-na-01-04-2024-goda-1) срок экспозиции для объектов, аналогичных оцениваемому, находится в интервале от 11 до 21 месяцев, среднее значение равно 14 месяцев.

statrielt.ru/statistika-rynka/statistika-na-01-04-2024g/korrektirovki-stoimosti-zemli/3460-sroki-likvidnosti-sroki-prodazhi-ekspozitsii-tipichnye-dlya-rynka-zemelnykh-uchastkov-i-massivov-na-01-04-2024-goda-1

Ассоциация развития рынка недвижимости СтатРиелт некоммерческая организация

Подать объявление | Мои объявления | База недвижимости | Статистика рынка | Для оценки | Оформление прав | Эксплуатация и ремонт | Анализ рынка | Компании на рынке | Отзывы и предложени

Сроки ликвидности, Сроки продажи, экспозиции - типичные для рынка земельных участков и массивов на 01.04.2024 года 1

Категория: Корректировки рыночной стоимости земельных участков (опубликовано 08.04.2024 г.)

- типичные для рынка сроки[1] продажи земельных участков и массивов (в месяцах).

Итоги расчетов СтатРиелт на основе актуальных рыночных данных за истекший квартал

№	Объекты недвижимости	Нижняя граница	Верхняя граница	Среднее значение по РФ [2]	По регионам [3]		
					А группа	Б группа	В группа
1	Земельные участки **населённых пунктов** (для размещения и строительства жилых, коммерческих и общественных зданий, строений и сооружений)	3	11	7	6	7	7
2	Земельные участки населённых пунктов для **сельскохозяйственного использования**, а также участки земель сельскохозяйственного назначения **для дачного строительства, для садоводства**	4	13	8	7	8	8
3	Земельные участки категории **промышленности,** транспорта, связи и иного специального назначения, а также участки земель населенных пунктов, предназначенные для размещения производственных объектов и объектов инженерной и коммунальной инфраструктуры	7	22	13	11	11	16
4	Земельные участки **сельскохозяйственного назначения** (в зависимости от разрешенного использования, общей площади, местоположения и возможности подключения коммуникаций), исключая земли для дачного строительства и для садоводства	11	21	14	12	12	17

Примечания:

1. Сроки продажи определены по срокам нахождения объектов в открытой экспозиции при выборке по каждому виду объектов в различных регионах Российской Федерации. Сроки действительны в рыночных условиях и с применением рыночных технологий продажи (профессиональными риелторами, с регулярной рекламой объектов продажи в самых массовых региональных СМИ).

2. При достаточном аргументировании и обосновании заинтересованных сторон сделки срок ликвидности может быть согласованно принят в пределах:

- нижняя граница – востребованные рынком объекты, расположенные на плотно застроенных территориях с высоким пешеходным и/или транспортным трафиком, обеспеченные инженерной и дорожной инфраструктурой,

- верхняя граница выборки – объекты наибольшей площади и худшего качества (по местоположению, насыщенности и качеству инженерной и дорожной инфраструктуры).

3. Анализ объявлений сети интернет с предложениями объектов недвижимости Российской Федерации выявил влияние местоположения на некоторые корректировки рыночной стоимости: скидка на торг, сроки ликвидности.

01.04.2024

По степени влияния местоположения на корректировки сформированы группы населенных пунктов и прилегающих к ним земель (с учетом уточнения от 02.05.2023 г.):
- А-группа: город Москва в пределах МКАД, Зеленоград и города-спутники Москвы: Балашиха, Королёв, Котельники, Красногорск, Люберцы, Мытищи, Реутов, Химки; г. Санкт-Петербург в пределах КАД; г. Сочи и города черноморского побережья Краснодарского края; г. Севастополь; г. Ялта, г. Алушта, г. Евпатория; а также земельные участки их прилегающих территорий,
- Б-группа: областные, республиканские и краевые города-центры с агломерациями и их города-спутники, расположенные в пределах 30-ти километровой зоны от регионального центра; территории Москвы и города Московской области, не вошедшие в А-группу, а также города Ленинградской области и другие города Российской Федерации с численностью населения более 50 тысяч человек, не вошедшие в А-группу; а также земельные участки их прилегающих территорий,
- В-группа: остальные города и населенные пункты Российской Федерации, не вошедшие в А-группу и Б-группу, а также земельные участки их прилегающих территорий.

Корректировка не требуется.

Корректировки по второй группе элементов сравнения осуществляются на базе рыночных стоимостей за объекты-аналоги с учетом проведения первой группы корректировок. Корректировки в численном и процентном выражении представлены в таблице. Порядок внесения корректировок в силу специфики расчета не является жестким.

Необходимо отметить, что корректировки проводились только по элементам, различающимся у рассматриваемых объектов и объектов-аналогов.

Местоположение. Местоположение объекта недвижимости является определяющим фактором, влияющим на его конечную справедливую стоимость. Влияние данного фактора сугубо индивидуально и определяется в каждом конкретном случае на основании тщательного анализа характеристик оцениваемого объекта и сопоставимых объектов сравнения.

Корректировка для земельных участков вносится в соответствии с данными Справочника оценщика недвижимости-2022 «Земельные участки, часть 1. Территориальные характеристики и корректирующие коэффициенты на локальное местоположение», Нижний Новгород, 2022 г., таб.12, стр. 96.

Таблица 12. Отношение цен земельных участков под индустриальную застройку по районам области. Значения коэффициентов, усредненные по городам России, Доверительный интервал

Отношение цен земельных участков по районам области по отношению к областному центру	Среднее значение	Доверительный интервал	
Под индустриальную застройку			
Областной центр	1,00		
Населенные пункты в ближайшей окрестности областного центра	0,81	0,79	0,83
Райцентры с развитой промышленностью	0,72	0,69	0,75
Райцентры сельскохозяйственных районов	0,61	0,58	0,64
Прочие населенные пункты	0,50	0,47	0,53

Объекты оценки и аналоги находятся в населенных пунктах в ближайшей окрестности областного центра, корректировка не вносится.

Поправка на размер (масштаб) участка**.** Площадь. Общая площадь объекта недвижимости является одним из определяющих факторов формирования стоимости. Согласно общему правилу рынка с ростом масштаба объекта стоимость единицы, в которой измеряется натуральная величина объекта оценки, снижается. То есть, с увеличением площади объекта стоимость 1 кв. м, при прочих равных условиях, снижается.

Интервал значений принят на основании рекомендаций Справочника оценщика недвижимости – 2022. «Земельные участки. Часть 2. Физические характеристики объекта, характеристики, отражающие функциональное назначение объекта, передаваемые имущественные права, скидки на торг, коэффициенты капитализации. Нижний Новгород, 2022», под редакцией Лейфера Л.А., Нижний Новгород, 2022 г., таб. 30.

Таблица 30

Земельные участки. Данные, усредненные по России[3]												
Площадь, сот.		аналог										
		0-50	50-100	100-200	200-300	300-400	400-500	500-600	600-700	700-800	800-900	900-1000
объект оценки	0-50	1,00	1,21	1,36	1,48	1,57	1,63	1,69	1,74	1,78	1,82	1,86
	50-100	0,83	1,00	1,13	1,23	1,30	1,36	1,40	1,44	1,48	1,51	1,54
	100-200	0,74	0,89	1,00	1,09	1,15	1,21	1,25	1,28	1,31	1,34	1,37
	200-300	0,68	0,81	0,92	1,00	1,06	1,11	1,14	1,18	1,21	1,23	1,25
	300-400	0,64	0,77	0,87	0,94	1,00	1,04	1,08	1,11	1,14	1,16	1,19
	400-500	0,61	0,74	0,83	0,90	0,96	1,00	1,03	1,06	1,09	1,11	1,14
	500-600	0,59	0,71	0,80	0,87	0,93	0,97	1,00	1,03	1,05	1,08	1,10
	600-700	0,57	0,69	0,78	0,85	0,90	0,94	0,97	1,00	1,02	1,05	1,07
	700-800	0,56	0,68	0,76	0,83	0,88	0,92	0,95	0,98	1,00	1,02	1,04
	800-900	0,55	0,66	0,74	0,81	0,86	0,90	0,93	0,96	0,98	1,00	1,02
	900-1000	0,54	0,65	0,73	0,80	0,84	0,88	0,91	0,94	0,96	0,98	1,00

Объект оценки имеет площадь, находящуюся в диапазоне 50-100 сот. Объект-аналог №1 имеет площадь, находящуюся в диапазоне 600-700 сот, требуется повышающая корректировка 1,44 или +44%. Объект-аналог №2 имеет площадь, находящуюся в диапазоне 400-500 сот, требуется повышающая корректировка 1,36 или +36%. Объект-аналог №3 имеет площадь, находящуюся в диапазоне более 1000 сот, требуется повышающая корректировка 1,54 или +54%.

Поправка на разрешенное использование.

В соответствии с законодательством при наличии утвержденного градостроительного регламента правообладатель земельного участка, за исключением случаев, предусмотренных законом, вправе самостоятельно без дополнительных разрешений и согласований выбрать вид разрешенного использования земельного участка из числа видов, предусмотренных градостроительным регламентом.

В виду идентичного вида разрешенного использования объекта оценки и объектов-аналогов корректировка не применялась.

Поправка на форму и конфигурацию участка. Согласно данным Ассоциации СтатРиелт на 01.04.2024 (источник информации: https://statrielt.ru/statistika-rynka/statistika-na-01-04-2024g/korrektirovki-stoimosti-zemli/3458-na-konfiguratsiyu-formu-relef-zemelnogo-uchastka-i-panoramnyj-vid-s-uchastka-korrektirovki-na-01-04-2024-goda).

statrielt.ru/statistika-rynka/statistika-na-01-04-2024g/korrektirovki-stoimosti-zemli/3458-na-konfiguratsiyu-formu-relef-zemelnogo-uchastka-i-panoramnyj-vid-s-uchastka-korrektirovki-na-01-04-2024-goda

Ассоциация развития рынка недвижимости СтатРиелт некоммерческая организация

Подать объявление | Мои объявления | База недвижимости | Статистика рынка | Для оценки | Оформление прав | Эксплуатация и ремонт | Анализ рынка | Компании на рынке | Отзывы и предложен

на Конфигурацию, форму, рельеф земельного участка и панорамный вид с участка - корректировки на 01.04.2024 года

Категория: Корректировки рыночной стоимости земельных участков (опубликовано 08.04.2024 г.)

В ходе анализа рынка земельных участков выявлено, что участки, имеющие неправильную или вытянутую форму, или участки с повышенным уклоном местности, или с другими недостатками при остальных аналогичных характеристиках, предлагаются на рынке дешевле остальных.

Итоги расчета СтатРиелт на основе актуальных рыночных данных за истекший квартал

Группа	№	Характеристика формы и рельефа участка	нижняя граница	верхняя граница	Среднее значение
Вполне пригодные для строительства и использования по назначению в данной территориальной зоне	1	Земельные участки категорий: земель населенных пунктов, земель сельхозназначения для дачного строительства и садоводства, земель промышленности, транспорта, связи и иного спец. назначения, а также земельные участки сельскохозяйственного назначения (угодья), по форме и рельефу полностью пригодные и благоприятные для капитального строительства и/или использующиеся по целевому назначению и разрешенному использованию			1,00
Менее пригодные для строительства и использования по назначению в данной территориальной зоне	2	Участки при одном из перечисленных ниже факторов*: 1. Земельные участки вытянутой формы с длиной, превышающей ширину, более чем в 4 раза при условии, что ширина такого участка ограничена, но минимально достаточна для строительства и эксплуатации (обслуживания) типичных для этой территориальной зоны объектов капитального строительства **; 2. Земельные участки с вкраплениями или изрезанной формы, обусловленной пересеченным рельефом местности; 3. Земельные участки с уклоном местности более 20 %; 4. Земельные участки подтапливаемые, расположенные в балке, овраге или в подтапливаемой пойме реки; 5. Земельные участки с уровнем грунтовых вод, выше глубины промерзания грунтов; 6. Земельные участки с другими существенными недостатками, менее пригодные для строительства и использования	0,75	0,87	0,81
С панорамным видом на окрестность	3	Земельные участки с панорамным видом на город, городской парк, природный ландшафт	1,05	1,19	1,12
Уникальные	4	Земельные участки уникальные с панорамным видом на море, реку, горы и другие особо ценные объекты природного ландшафта	1,09	1,34	1,21

Примечания:

* - если действуют одновременно несколько факторов, то для каждого фактора необходимо применить этот коэффициент.

** - для участков вытянутой формы, ширина которых позволяет размещать кроме типичных для этой территориальной зоны объектов капитального строительства иные объекты инфраструктуры, различия в удельной стоимости не выявлены, корректировка равна единице.

01.04.2024

Как правило, при начальном формировании земель поселений выделяется земельный массив большой площади и составляется генеральный план поселения. При подготовке проекта межевания территории поселения в соответствии с градостроительными регламентами и нормами формируются границы образуемых отдельных земельных участков. По возможности, это участки правильной формы, близкой к квадратной или прямоугольной. Учитывая рельеф местности: равнинный (с уклоном до 3%), слабопересеченный (3-6%), пересеченный (6-10%), сильнопересеченный (10-20%), горный (более 20%)) или пересеченный, некоторые участки межуются неправильной формы или с уклоном, что обуславливает меньшую пригодность таких участков для использования по назначению и, следовательно, меньшую рыночную привлекательность и стоимость.

Например:

- узкие участки ограничивают размеры проектируемых зданий, возникают сложности с размещением коммуникаций и проездов;
- строительство зданий на участках с повышенным уклоном местности требует дополнительных затрат на планировку, строительство террас и подпорных стен;
- неправильная конфигурация границ и уклоны участка создают сложности в строительстве ограждения, при этом забор выглядит менее эстетично;
- участок, расположенный в балке, овраге или в пойме реки, может быть подтоплен вешними водами, заболачивается;
- если на участке высокий уровень грунтовых вод, то возникнут сложности и дополнительные расходы при строительстве фундамента и подвала
- и другие случаи снижения стоимости из-за конфигурации, формы и рельефа местности.

Корректировка определяется соотношением представленных в таблице коэффициентов.

Корректировка применялась

<u>Наличие коммуникаций.</u>

Величина корректировки может быть определена по данным Ассоциации СтатРиелт на 01.04.2024 г. (источник информации https://statrielt.ru/statistika-rynka/statistika-na-01-04-2024g/korrektirovki-stoimosti-zemli/3463-na-kommunikatsii-zemelnykh-uchastkov-popravki-korrektirovki-na-01-04-2024-goda):

statrielt.ru/statistika-rynka/statistika-na-01-04-2024g/korrektirovki-stoimosti-zemli/3463-na-kommunikatsii-zemelnykh-uchastkov-popravki-korrektirovki-na-01-04-2024-goda

Ассоциация развития рынка недвижимости СтатРиелт некоммерческая организация

Подать объявление | Мои объявления | База недвижимости | Статистика рынка | Для оценки | Оформление прав | Эксплуатация и ремонт | Анализ рынка | Компании на рынке | Отзывы и предложени

на Коммуникации земельных участков - поправки - корректировки на 01.04.2024 года

Категория: Корректировки рыночной стоимости земельных участков (опубликовано 08.04.2024 г.)

Исследование рынков земельных участков земель населенных пунктов показывает, что зависимость рыночной стоимости единицы площади участка от наличия/отсутствия инженерных коммуникаций для различных населенных пунктов находится в пределах незначительной вариации. Вероятно, это объясняется планомерностью развития систем коммуникаций совместно с генеральными планами развития территорий.

Итоги расчета СтатРиелт на основе актуальной рыночной информации за истекший квартал

№	Земельные участки населенных пунктов, промышленности или смежные с ними, где в непосредственной близости имеются соответствующие магистрали, линейные сооружения либо соответствующая инфраструктура при наличии технической возможности (незастроенные, без учета элементов благоустройства)	Нижняя граница	Верхняя граница	**Среднее значение**
1	Не обеспеченные инженерными коммуникациями			**1,00**
2	при наличии только одного вида коммуникаций:			
3	Обеспеченные центральной **электроэнергией** 380 - 400 В (трехфазное напряжение)	1,06	1,20	**1,12**
4	Обеспеченные центральной электроэнергией 220 - 240 В (однофазное напряжение)	1,03	1,10	**1,06**
5	Обеспеченные **водопроводом** (центральным или скважиной в нормальном (рабочем) состоянии)	1,02	1,14	**1,07**
6	Обеспеченные **канализацией** (центральной или локальной в нормальном (рабочем) состоянии)	1,03	1,13	**1,07**
7	Обеспеченные центральным **газоснабжением природным газом**	1,06	1,28	**1,15**
8	Обеспеченные центральным **теплоснабжением**	1,05	1,19	**1,11**

СтатРиелт 01.04.2024

Примечания:

1. Мощность коммуникаций соответствует типичной для данной зоны (территории). Если мощность не типична для данной зоны, требуется их оценка с учетом фактической мощности и состояния.

2. Региональные различия, различия зонирования и разрешенного использования земельных участков варьируются в пределах нижней и верхней границ.

3. В состав затрат по подключению и оформлению внешних коммуникаций не входят затраты на строительство внутренней сети (по участку и по зданию), поэтому указанные корректировки не учитывают коммуникации, проведенные по участку и по зданию.

4. При наличии нескольких видов коммуникаций общая корректировка определяется произведением соответствующих коэффициентов.

5. Обеспеченность участка определенным видом коммуникаций означает, что эти коммуникации подведены к границе участка, подключение к центральным сетям не потребует от собственника участка дополнительных затрат (кроме непосредственно подключения) или эти коммуникации оплачены собственником.

В застроенных населенных пунктах проведенные по улице коммуникации рассчитаны на окружающие дома и участки и, обычно, принадлежат сетевым организациям, работающим с населением по регулируемым государством тарифам. В этом случае мы считаем, что участки обеспечены этими коммуникациями, т.к. расходы собственника участка по подключению составят регулируемую (или фиксированную, незначительную) оплату подсоединения и оформления. Корректировка по таким коммуникациям не применяется.

Но, например, в новых строящихся поселках сети могут не принадлежать сетевым организациям либо сети не рассчитаны на новые участки, домовладения, даже в случае принадлежности их к сетевой организации (это необходимо уточнять у собственников коммуникаций). В таком случае подключение к сетям (иногда даже проходящим по границе оцениваемого участка) потребует возмещения затрат собственника коммуникаций на строительство этой сети. Именно в таком случае применяют корректировку на коммуникации.

Корректировка не применялась.

Для снижения влияния показателей площади стоимость аналогов была приведена к удельному показателю на 1 м^2.

Поправки, имеющие относительный (процентный) характер применяются следующим образом:

$$C_{об} = C_{ан} \cdot П$$

$C_{об}$ – стоимость объекта оценки;
$C_{ан}$ – стоимость аналога;
П – поправка.

Кроме того, выделяют абсолютные поправки, которые рассчитываются следующим образом:

$$C_{об} = C_{ан} \pm П$$

$C_{об}$ – стоимость объекта оценки;
$C_{ан}$ – стоимость аналога;
П – поправка.

На последнем этапе, после проведения всех корректировок, осуществляется расчет справедливой стоимости земельного участка путем обобщения скорректированных цен аналогов. Для целей данной оценки обобщение проводится путем распределения аналогов по дискретным интервалам.

Каждому полученному значению скорректированной стоимости аналогов присваивается вес

значимости, посредством анализа отклонения скорректированного значения от первоначального. Веса рассчитываются как взвешенное обратных значений абсолютных процентных корректировок.

Расчет стоимости земельного участка 16:24:000000:6555 методом прямого сравнительного анализа продаж приведен в следующих таблицах:

Таблица №12.4 Расчет стоимости земельного участка методом сравнительного подхода

Элементы сравнения	**Оцениваемый объект**	**Сопоставимые объекты**		
	А0	**А1**	**А2**	**А3**
Адрес	Республика Татарстан, Лаишевский муниципальный район, Столбищенское сельское поселение	РТ, Лаишевский муниципальный район, п.Столбище	РТ, Лаишевский муниципальный район, п.Песчаные Ковали	РТ, Лаишевский муниципальный район, п.Столбище
Площадь, м^2	5 968,00	65 000,00	45 973,00	356 892,00
Цена сделки руб.	?	50 000 000,00	35 000 000,00	250 000 000,00
Цена сделки за 1 м^2, руб.	?	**769,23**	**761,32**	**700,49**
Условия сделки	сделка	предложение	предложение	предложение
поправка на торг, %		-12,00	-12,00	-12,00
поправка, руб.		-92,31	-91,36	-84,06
с поправкой на торг, руб.		676,92	669,96	616,43
Оцениваемое право	Собственность	Собственность	Собственность	Собственность
поправка, коэф-т		1,00	1,00	1,00
поправка , %		0,00	0,00	0,00
поправка, руб.		0,00	0,00	0,00
с поправкой, руб.		676,92	669,96	616,43
Условия финансирования	единовременно	единовременно	единовременно	единовременно
поправка, %		0,00	0,00	0,00
поправка, руб.		0,00	0,00	0,00
с поправкой, руб.		676,92	669,96	616,43
Дата сделки	07.07.2024	18.01.2024	17.02.2024	28.02.2024
поправка, %		0,00	0,00	0,00
поправка, руб.		0,00	0,00	0,00
с поправкой, руб.		676,92	669,96	616,43
Местоположение	Республика Татарстан, Лаишевский муниципальный район, Столбищенское сельское поселение	РТ, Лаишевский муниципальный район, п.Столбище	РТ, Лаишевский муниципальный район, п.Песчаные Ковали	РТ, Лаишевский муниципальный район, п.Столбище
Статус населенного пункта	населенные пункт ближайшей окрестности	населенные пункт ближайшей окрестности	населенные пункт ближайшей окрестности	населенные пункт ближайшей окрестности
поправка, коэф-т		1,00	1,00	1,00
поправка, %		0,00	0,00	0,00
поправка, руб.		0,00	0,00	0,00
с поправкой, руб.		676,92	669,96	616,43
Разрешенное использование	для сельскохозяйственного производства	Для сельскохозяйственного производства	Для сельскохозяйственного производства	Для сельскохозяйственного производства
поправка,коэф.		1,00	1,00	1,00
поправка , %		0,00	0,00	0,00
поправка, руб.		0,00	0,00	0,00
с поправкой, руб.		676,92	669,96	616,43
Наличие подъездных путей	имеются	имеются	имеются	имеются
значение	1,00	1,00	1,00	1,00
поправка коэф-т		1,00	1,00	1,00

Элементы сравнения	Оцениваемый объект	Сопоставимые объекты		
	А0	**А1**	**А2**	**А3**
поправка , %		0,00	0,00	0,00
поправка, руб.		0,00	0,00	0,00
с поправкой, руб.		676,92	669,96	616,43
Площадь, м^2	**5 968,00**	**65 000,00**	**45 973,00**	**356 892,00**
Площадь, сот	**59,68**	**650,00**	**459,73**	**3 568,92**
поправка на площадь,коэф.		1,440	1,360	1,540
поправка, %		44,00	36,00	54,00
поправка, руб.		297,85	241,19	332,87
с поправкой, руб.		974,77	911,14	949,31
Коммуникации	имеется доступ к коммуникациям	имеется доступ к коммуникациям	имеется доступ к коммуникациям	имеется доступ к коммуникациям
поправка,коэф.		1,00	1,00	1,00
поправка , %		0,00	0,00	0,00
поправка, руб.		0,00	0,00	0,00
с поправкой, руб.		**974,77**	**911,14**	**949,31**
Валовая коррекция, руб.		205,54	149,83	248,81
Абсолютная валовая коррекция, %		56,00	48,00	66,00
Обратная величина валовой коррекции	0,05	0,02	0,02	0,02
Вес при согласовании	1,00	0,33	0,39	0,28
вклад в итоговую стоимость, руб.		323,29	352,55	267,14
Откорректированная стоимость 1 м^2, руб.	**942,98**			
Рыночная стоимость земельного участка, категория земель: земли сельскохозяйственного назначения, разрешенное использование: для сельскохозяйственного производства, кад. № 16:24:000000:6555, общая площадь 5 968,00, адрес объекта: Республика Татарстан, Лаишевский муниципальный район, Столбищенское сельское поселение, руб.	**5 627 734,00**			
Рыночная стоимость земельного участка, категория земель: земли сельскохозяйственного назначения, разрешенное использование: для сельскохозяйственного производства, кад. № 16:24:000000:6555, общая площадь 5 968,00, адрес объекта: Республика Татарстан, Лаишевский муниципальный район, Столбищенское сельское поселение, с учетом округления, руб.	**5 627 700,00**			

Расчет стоимости земельного участка с кадастровым №16:24:160304:510, категория земель: земли населенных пунктов, виды разрешенного использования: для сельскохозяйственного производства, общей площадью 19 658 кв.м., расположенного по адресу: Местоположение установлено относительно ориентира, расположенного в границах участка. Почтовый адрес ориентира: Республика Татарстан, МО г Казань, г Казань

Корректировки по первой группе элементов сравнения

Корректировки по первой группе элементов сравнения устанавливаются в относительном выражении (долях, процентах) от исходной стоимости объектов-аналогов. Корректировки в численном и процентном выражении представлены в таблице.

К первой группе корректировок относятся корректировки:

На передаваемое право. Оцениваемые объекты закреплены за правообладателем на праве собственности. Поэтому для сопоставимости данных выбраны аналоги, по которым реализуется право собственности. Корректировка не вносилась, так как все сопоставимые объекты предлагаются на праве собственности.

Условия финансирования. В отсутствие иной информации, Оценщик предполагает, что недвижимость будет приобретаться потенциальным покупателем без привлечения кредитных средств. Поэтому данная корректировка не вводилась.

Условия сделки. Одним из самых характерных признаков снижения стоимости является увеличение размера скидки при приобретении недвижимости, той скидки, которую продавец готов сделать в результате проведения переговоров.

По данным Справочника оценщика недвижимости-2023 «Земельные участки сельскохозяйственного назначения. Корректирующие коэффциенты. Скидки на торг. Коэффициенты капитализации. Нижний Новгород, 2023», под редакцией Лейфера Л.А., Нижний Новгород, 2023 г., табл. 75, стр.177, доверительный интервал скидки на торг для земельных участков под сельскохозяйственное производство на неактивном рынке составляет 18,2%-23,8%, корректировка на торг принята в размере минимальной из доверительного интервала -18,2%, поскольку аналоги имеются, однако имеет большой разбег цен.

Значения скидки на торг, усредненные по регионам России, и границы доверительных интервалов

Таблица 75

Класс объектов	Неактивный рынок		
	Среднее	Доверительный интервал	
Цены предложений объектов			
1. Земельные участки под пашню	21,0%	18,2%	23,8%
2. Земельные участки под кормовые угодья	23,3%	20,5%	26,1%
3. Земельные участки под многолетние насаждения	23,2%	20,2%	26,2%
4. Земельные участки, классифицируемые как залежь	26,1%	23,2%	29,1%

Дата сделки. Предложения по подобранным аналогам датированы июнем 2024 г., дата оценки 07.07.2024 года, разброс предложений во времени с аналогами не превышает нормального срока экспозиции.

Согласно исследованиям Статриелт на 01.04.2024 г. (https://statrielt.ru/statistika-rynka/statistika-na-01-04-2024g/korrektirovki-stoimosti-zemli/3460-sroki-likvidnosti-sroki-prodazhi-ekspozitsii-tipichnye-dlya-rynka-zemelnykh-uchastkov-i-massivov-na-01-04-2024-goda-1) срок экспозиции для объектов, аналогичных оцениваемому, находится в интервале от 4 до 13 месяцев, среднее значение равно 8 месяцев.

statrielt.ru/statistika-rynka/statistika-na-01-04-2024g/korrektirovki-stoimosti-zemli/3460-sroki-likvidnosti-sroki-prodazhi-ekspozitsii-tipichnye-dlya-rynka-zemelnykh-uchastkov-i-massivov-na-01-04-2024-goda-1

Ассоциация развития рынка недвижимости СтатРиелт некоммерческая организация

Подать объявление | Мои объявления | База недвижимости | Статистика рынка | Для оценки | Оформление прав | Эксплуатация и ремонт | Анализ рынка | Компании на рынке | Отзывы и предложени

Сроки ликвидности, Сроки продажи, экспозиции - типичные для рынка земельных участков и массивов на 01.04.2024 года 1

Категория: Корректировки рыночной стоимости земельных участков (опубликовано 08.04.2024 г.)

- типичные для рынка сроки[1] продажи земельных участков и массивов (в месяцах).

Итоги расчетов СтатРиелт на основе актуальных рыночных данных за истекший квартал

№	Объекты недвижимости	Нижняя граница	Верхняя граница	Среднее значение по РФ [2]	По регионам [3]		
					А группа	Б группа	В группа
1	Земельные участки **населённых пунктов** (для размещения и строительства жилых, коммерческих и общественных зданий, строений и сооружений)	3	11	7	6	7	7
2	Земельные участки населённых пунктов для **сельскохозяйственного использования**, а также участки земель сельскохозяйственного назначения **для дачного строительства, для садоводства**	4	13	8	7	8	8
3	Земельные участки категории **промышленности,** транспорта, связи и иного специального назначения, а также участки земель населенных пунктов, предназначенные для размещения производственных объектов и объектов инженерной и коммунальной инфраструктуры	7	22	13	11	11	16
4	Земельные участки **сельскохозяйственного назначения** (в зависимости от разрешенного использования, общей площади, местоположения и возможности подключения коммуникаций), исключая земли для дачного строительства и для садоводства	11	21	14	12	12	17

Примечания:

1. Сроки продажи определены по срокам нахождения объектов в открытой экспозиции при выборке по каждому виду объектов в различных регионах Российской Федерации. Сроки действительны в рыночных условиях и с применением рыночных технологий продажи (профессиональными риелторами, с регулярной рекламой объектов продажи в самых массовых региональных СМИ).

2. При достаточном аргументировании и обосновании заинтересованных сторон сделки срок ликвидности может быть согласованно принят в пределах:

- нижняя граница – востребованные рынком объекты, расположенные на плотно застроенных территориях с высоким пешеходным и/или транспортным трафиком, обеспеченные инженерной и дорожной инфраструктурой,

- верхняя граница выборки – объекты наибольшей площади и худшего качества (по местоположению, насыщенности и качеству инженерной и дорожной инфраструктуры).

3. Анализ объявлений сети интернет с предложениями объектов недвижимости Российской Федерации выявил влияние местоположения на некоторые корректировки рыночной стоимости: скидка на торг, сроки ликвидности.

01.04.2024

По степени влияния местоположения на корректировки сформированы группы населенных пунктов и прилегающих к ним земель (с учетом уточнения от 02.05.2023 г.):
- А-группа: город Москва в пределах МКАД, Зеленоград и города-спутники Москвы: Балашиха, Королёв, Котельники, Красногорск, Люберцы, Мытищи, Реутов, Химки; г. Санкт-Петербург в пределах КАД; г. Сочи и города черноморского побережья Краснодарского края; г. Севастополь; г. Ялта, г. Алушта, г. Евпатория; а также земельные участки их прилегающих территорий,
- Б-группа: областные, республиканские и краевые города-центры с агломерациями и их города-спутники, расположенные в пределах 30-ти километровой зоны от регионального центра; территории Москвы и города Московской области, не вошедшие в А-группу, а также города Ленинградской области и другие города Российской Федерации с численностью населения более 50 тысяч человек, не вошедшие в А-группу; а также земельные участки их прилегающих территорий,
- В-группа: остальные города и населенные пункты Российской Федерации, не вошедшие в А-группу и Б-группу, а также земельные участки их прилегающих территорий.

Корректировка не требуется.

Корректировки по второй группе элементов сравнения осуществляются на базе рыночных стоимостей за объекты-аналоги с учетом проведения первой группы корректировок. Корректировки в численном и процентном выражении представлены в таблице. Порядок внесения корректировок в силу специфики расчета не является жестким.

Необходимо отметить, что корректировки проводились только по элементам, различающимся у рассматриваемых объектов и объектов-аналогов.

Местоположение. Местоположение объекта недвижимости является определяющим фактором, влияющим на его конечную справедливую стоимость. Влияние данного фактора сугубо индивидуально и определяется в каждом конкретном случае на основании тщательного анализа характеристик оцениваемого объекта и сопоставимых объектов сравнения.

Корректировка для земельного участка вносится в соответствии с данными Справочника оценщика недвижимости-2023 «Земельные участки сельскохозяйственного назначения. Корректирующие и территориальные коэффициенты. Скидки на торг. Коэффициенты капитализации. Нижний Новгород, 2023», под редакцией Лейфера Л.А, таб.16., стр.84,

Таблица 16

Земельные участки под пашню		Удаление аналога от облцентра, км			
		у границы	< 30	30-70	>70
Удаление объекта оценки от облцентра, км	у границы	1,00	1,21	1,35	1,55
	<30	0,82	1,00	1,11	1,28
	30-70	0,74	0,90	1,00	1,15
	>70	0,64	0,78	0,87	1,00

Объект оценки расположен у границы областного центра, объекты-аналоги №1-3 находятся на расстоянии до 30 км от областного центра, требуется повышающая корректировка 1,21 или 21%. Объект-аналог №4 расположен на растоянии, входящий в диапазон 30-70 км, требуется повышающая корректировка 1,35 или 35%.

Поправка на размер (масштаб) участка**.** Площадь. Общая площадь объекта недвижимости является одним из определяющих факторов формирования стоимости. Согласно общему правилу рынка с ростом масштаба объекта стоимость единицы, в которой измеряется натуральная величина объекта оценки, снижается. То есть, с увеличением площади объекта стоимость 1 кв. м, при прочих равных условиях, снижается.

Корректировка применяется на основании данных Справочника оценщика недвижимости-2023 «Земельные участки сельскохозяйственного назначения. Корректирующие и территориальные коэффициенты. Скидки на торг. Коэффициенты капитализации. Нижний Новгород, 2023», под редакцией Лейфера Л.А, таб. 30, стр.117.

Таблица 33

Земельные участки под пашни						
Площадь, га		аналог				
		<10	10-30	30-100	100-1000	≥1000
объект оценки	<10	1,00	1,13	1,24	1,39	1,51
	10-30	0,89	1,00	1,10	1,24	1,34
	30-100	0,81	0,91	1,00	1,12	1,22
	100-1000	0,72	0,81	0,89	1,00	1,08
	≥1000	0,66	0,75	0,82	0,92	1,00

Корректировка применялась, поскольку объект оценки и объекты-аналоги имеют площадь до 10 га.

Поправка на форму и конфигурацию участка. В ходе анализа рынка земельных участков выявлено, что участки, имеющие неправильную или вытянутую форму, или участки с повышенным уклоном местности, или с другими недостатками при остальных аналогичных характеристиках, предлагаются на рынке дешевле остальных.

Корректировка для земельного участка вносится в соответствии с данными Справочника оценщика недвижимости-2023 «Земельные участки сельскохозяйственного назначения. Корректирующие и территориальные коэффициенты. Скидки на торг. Коэффициенты капитализации. Нижний Новгород, 2023», под редакцией Лейфера Л.А, таб.42., стр.131.

Значения корректирующих коэффициентов, усредненные по регионам России, и границы доверительных интервалов

Таблица 42

Наименование коэффициента	Среднее значение	Доверительный интервал	
Земельные участки под пашни			
Отношение удельной цены земельных участков сложной конфигурации, механизированная обработка которых затруднена, к удельной цене участков, удобных для механизированной обработки	0,75	0,71	0,80
Земельные участки под кормовые угодья			
Отношение удельной цены земельных участков, механизированная обработка которых затруднена, к удельной цене участков, удобных для механизированной обработки	0,79	0,75	0,83

Для всех объектов-аналогов требуется понижающая корректировка 0,75 или -25% имеющие правильную форму. Форма земельного участка объекта оценки – вытянутая, механизированная обработка которого затруднена.

Для снижения влияния показателей площади стоимость аналогов была приведена к удельному показателю на 1 м^2.

Поправки, имеющие относительный (процентный) характер применяются следующим образом:

$$C_{об} = C_{ан} \cdot П$$

$C_{об}$ – стоимость объекта оценки;
$C_{ан}$ – стоимость аналога;
П – поправка.

Кроме того, выделяют абсолютные поправки, которые рассчитываются следующим образом:

$$C_{об} = C_{ан} \pm П$$

$C_{об}$ – стоимость объекта оценки;
$C_{ан}$ – стоимость аналога;
П – поправка.

На последнем этапе, после проведения всех корректировок, осуществляется расчет справедливой стоимости земельного участка путем обобщения скорректированных цен аналогов. Для целей данной оценки обобщение проводится путем распределения аналогов по дискретным интервалам.

Каждому полученному значению скорректированной стоимости аналогов присваивается вес значимости, посредством анализа отклонения скорректированного значения от первоначального. Веса рассчитываются как взвешенное обратных значений абсолютных процентных корректировок.

Расчет стоимости земельного участка 16:24:160304:510 методом прямого сравнительного анализа продаж приведен в следующих таблицах:

Таблица №12.5. Расчет стоимости земельного участка методом сравнительного подхода

Элементы сравнения	**Оцениваемый объект**	**Сопоставимые объекты**			
	А0	**А1**	**А2**	**А3**	**А4**
Адрес	Местоположение установлено относительно ориентира, расположенного в границах участка. Почтовый адрес ориентира: Республика Татарстан, МО г Казань, г Казань	Российская Федерация, Республика Татарстан, Лаишевский муниципальный район, кв-л. 080602, 577	Российская Федерация, Республика Татарстан, Лаишевский муниципальный район, кв-л. 180502, 408	Российская Федерация, Республика Татарстан, Лаишевский муниципальный район, Державинское сельское поселение, кв-л 060202, з/у 169, 168	Республика Татарстан, Лаишевский муниципальный район, Александровское сельское поселение
Площадь, м^2	19 658,00	83 700,00	70 892,00	61 272,00	50 000,00
Кадастровый номер	16:24:160304:510	16:24:080602:577	16:24:180502:408	16:24:060202:169	16:24:080603:544
Кадастровая стоимость за 1 кв.м., руб.	1 719,43	3,18	2,86	2,49	3,16
Цена сделки руб.	?	4 500 000,00	6 000 000,00	3 000 000,00	4 000 000,00
Цена сделки за 1 м^2, руб.	?	**53,76**	**84,64**	**48,96**	**80,00**
Условия сделки	сделка	предложение	предложение	предложение	предложение
поправка на торг, %		-18,20	-18,20	-18,20	-18,20
поправка, руб.		-9,78	-15,40	-8,91	-14,56
с поправкой на торг, руб.		43,98	69,23	40,05	65,44
Оцениваемое право	Собственность	Собственность	Собственность	Собственность	Собственность
	1,00	1,00	1,00	1,00	1,00
поправка, коэф-т		1,00	1,00	1,00	1,00
поправка , %		0,00	0,00	0,00	0,00
поправка, руб.		0,00	0,00	0,00	0,00
с поправкой, руб.		43,98	69,23	40,05	65,44
Условия финансирования	единовременно	единовременно	единовременно	единовременно	единовременно
поправка, %		0,00	0,00	0,00	0,00

Элементы сравнения	Оцениваемый объект	Сопоставимые объекты			
	А0	**А1**	**А2**	**А3**	**А4**
поправка, руб.		0,00	0,00	0,00	0,00
с поправкой, руб.		43,98	69,23	40,05	65,44
Дата сделки	07.07.2024	21.06.2024	02.06.2024	19.06.2024	24.06.2024
поправка, %		0,00	0,00	0,00	0,00
поправка, руб.		0,00	0,00	0,00	0,00
с поправкой, руб.		43,98	69,23	40,05	65,44
Местоположение	Местоположение установлено относительно ориентира, расположенного в границах участка. Почтовый адрес ориентира: Республика Татарстан, МО г Казань, г Казань	Российская Федерация, Республика Татарстан, Лаишевский муниципальный район, кв-л. 080602, 577	Российская Федерация, Республика Татарстан, Лаишевский муниципальный район, кв-л. 180502, 408	Российская Федерация, Республика Татарстан, Лаишевский муниципальный район, Державинское сельское поселение, кв-л 060202, з/у 169, 168	Республика Татарстан, Лаишевский муниципальный район, Александровское сельское поселение
расстояние до областного центра	у границы	г. Казань (менее 30 км)	г. Казань (менее 30 км)	г. Казань (менее 30 км)	г. Казань (37 км)
поправка, коэф-т		1,21	1,21	1,21	1,35
поправка, %		21,00	21,00	21,00	35,00
поправка, руб.		9,24	14,54	8,41	22,90
с поправкой, руб.		53,21	83,77	48,46	88,34
Разрешенное использование	для сельскохозяйственного производства	Для сельскохозяйственного производства	Для сельскохозяйственного производства	Для сельскохозяйственного производства	Для ведения сельскохозяйственного производства
поправка,коэф.		1,00	1,00	1,00	1,00
поправка , %		0,00	0,00	0,00	0,00
поправка, руб.		0,00	0,00	0,00	0,00
с поправкой, руб.		53,21	83,77	48,46	88,34
Наличие подъездных путей	имеются	имеются	имеются	имеются	имеются
значение	1,00	1,00	1,00	1,00	1,00
поправка коэф-т		1,00	1,00	1,00	1,00
поправка , %		0,00	0,00	0,00	0,00
поправка, руб.		0,00	0,00	0,00	0,00
с поправкой, руб.		53,21	83,77	48,46	88,34
Конфигурация участка	вытянутой формы, затруднена механическая обработка	правильная форма	правильная форма	правильная форма	правильная форма
поправка, коэф-т	1,00	0,75	0,75	0,75	0,75
поправка, %		-25,00	-25,00	-25,00	-25,00
поправка, руб.		-13,30	-20,94	-12,12	-22,09
с поправкой, руб.		39,91	62,83	36,35	66,26
Площадь, м^2	**19 658,00**	**83 700,00**	**70 892,00**	**61 272,00**	**50 000,00**
Площадь, га	**1,97**	**8,37**	**7,09**	**6,13**	**5,00**
поправка на площадь,коэф.		1,000	1,000	1,000	1,000
поправка, %		0,00	0,00	0,00	0,00
поправка, руб.		0,00	0,00	0,00	0,00
с поправкой, руб.		39,91	62,83	36,35	66,26
Валовая коррекция, руб.		-13,85	-21,81	-12,62	-13,74
Абсолютная валовая коррекция, %		64,20	64,20	64,20	78,20

Элементы сравнения	Оцениваемый объект	Сопоставимые объекты			
	А0	**А1**	**А2**	**А3**	**А4**
Обратная величина валовой коррекции	0,06	0,02	0,02	0,02	0,01
Вес при согласовании	1,00	0,26	0,26	0,26	0,21
вклад в итоговую стоимость, руб.		10,45	16,44	9,51	14,24
Откорректированная стоимость 1 м2, руб.	**50,64**				
Рыночная стоимость земельного участка, категория земель: земли населенных пунктов, разрешенное использование: для сельскохозяйственного производства, кад. № 16:24:160304:510, общая площадь 19658,00, адрес объекта: Местоположение установлено относительно ориентира, расположенного в границах участка. Почтовый адрес ориентира: Республика Татарстан, МО г Казань, г Казань, руб.	**995 412,90**				
Рыночная стоимость земельного участка, категория земель: земли населенных пунктов, разрешенное использование: для сельскохозяйственного производства, кад. № 16:24:160304:510, общая площадь 19658,00, адрес объекта: Местоположение установлено относительно ориентира, расположенного в границах участка. Почтовый адрес ориентира: Республика Татарстан, МО г Казань, г Казань, с учетом округления, руб.	**995 400,00**				

Расчет стоимости земельного участка с кадастровым № 16:24:160303:3818, категория земель: земли населенных пунктов, виды разрешенного использования: для объектов жилой застройки, общей площадью 996 173 кв.м., расположенного по адресу: Республика Татарстан, Лаишевский муниципальный район, с Большие Кабаны

Корректировки по первой группе элементов сравнения

Корректировки по первой группе элементов сравнения устанавливаются в относительном выражении (долях, процентах) от исходной стоимости объектов-аналогов. Корректировки в численном и процентном выражении представлены в таблице.

К первой группе корректировок относятся корректировки:

На передаваемое право. Оцениваемые объекты закреплены за правообладателем на праве собственности. Поэтому для сопоставимости данных выбраны аналоги, по которым реализуется право собственности. Корректировка не вносилась, так как все сопоставимые объекты предлагаются на праве собственности.

Условия финансирования. В отсутствие иной информации, Оценщик предполагает, что недвижимость будет приобретаться потенциальным покупателем без привлечения кредитных средств. Поэтому данная корректировка не вводилась.

Условия сделки. Одним из самых характерных признаков снижения стоимости является увеличение размера скидки при приобретении недвижимости, той скидки, которую продавец готов сделать в результате проведения переговоров.

По данным Ассоциации СтатРиелт на 01.04.2024 (источник информации: https://statrielt.ru/statistika-rynka/statistika-na-01-04-2024g/korrektirovki-stoimosti-zemli/3462-skidki-na-torg-utorgovanie-pri-prodazhe-zemelnykh-uchastkov-na-01-04-2024-goda).

statrielt.ru/statistika-rynka/statistika-na-01-04-2024g/korrektirovki-stoimosti-zemli/3462-skidki-na-torg-utorgovanie-pri-prodazhe-zemelnykh-uchastkov-na-01-04-2024-goda

Ассоциация развития рынка недвижимости СтатРиелт некоммерческая организация

Подать объявление | Мои объявления | База недвижимости | Статистика рынка | Для оценки | Оформление прав | Эксплуатация и ремонт | Анализ рынка | Компании на рынке | Отзывы и предложени

Скидки на торг, уторгование при продаже земельных участков на 01.04.2024 года

Категория: Корректировки рыночной стоимости земельных участков (опубликовано 08.04.2024 г.)

Коэффициенты Скидки на торг - отношение цен фактических рыночных сделок к ценам рекламных предложений земельных участков, опубликованных на федеральных и региональных сайтах Российской Федерации.

Определены на основе опроса участников рынка (собственников объектов недвижимости, инвесторов или их представителей), проведенного по итогам прошедшего квартала на сайте Statrielt

Указанные скидки на торг для земельных участков действительны только в случае, когда категория и вид разрешенного использования участка соответствует наиболее эффективному использованию (п. 15 ФСО-7 Приказа Минэкономразвития России от 25 сентября 2014 года N 611).

№	Объекты недвижимости	Нижняя граница	Верхняя граница	Среднее значение по РФ [2]	По регионам [3]		
					А группа	Б группа	В группа
1	**Земли населенных пунктов для смешанной коммерческой (офисные, торговые, коммунальные, складские, производственные) и жилой застройки** - в зависимости от плотности застройки и престижности окружающей территории, вида разрешенного использования, пешеходного и транспортного трафика, общей площади и инженерной обеспеченности участка, качества дорог	0,87	0,96	**0,92**	**0,93**	**0,93**	**0,91**
2	**Земли населенных пунктов под многоэтажную преимущественно жилую застройку** - в зависимости от плотности застройки окружающей территории и технических возможностей подведения инженерных коммуникаций, престижности района и социального окружения, общей площади участка, степени развития общественного транспорта	0,89	0,98	**0,94**	**0,95**	**0,95**	**0,93**
3	**Земли населенных пунктов под ИЖС [1], ЛПХ, ДНП и СНТ** - в зависимости от развитости населенного пункта, эстетических характеристик участка (парк, река, водоём и пр.), престижности района и социального окружения, технических возможностей подведения инженерных коммуникаций, общей площади участка, степени развития общественного транспорта	0,87	0,99	**0,93**	**0,94**	**0,94**	**0,92**
4	**ДНП [1] и СНТ на землях сельскохозяйственного назначения** - в зависимости от приближенности к развитому городу, эстетических характеристик участка (лес, река, водоём и пр.), престижности района и социального окружения, технических возможностей подведения инженерных коммуникаций, общей площади участка, степени развития общественного транспорта	0,81	0,99	**0,90**	**0,92**	**0,91**	**0,88**
5	**Земли промышленности, транспорта, связи и иного специального назначения** - в зависимости от плотности застройки окружающей территории и технических возможностей подведения инженерных коммуникаций, общей площади участка, транспортного трафика, класса подъездных дорог	0,73	0,94	**0,84**	**0,89**	**0,86**	**0,81**
6	**Сельскохозяйственного назначения** - в зависимости от приближенности к крупному центру сбыта с/х продукции, качества почв, наличия транспортной и инженерной инфраструктур, общей площади участка	0,64	0,94	**0,80**	**0,86**	**0,84**	**0,76**
7	Земельные участки **сельскохозяйственного назначения с возможностью изменения категории** - в зависимости от эстетических характеристик участка (лес, река, водоём и пр.), технических возможностей подведения инженерных коммуникаций и общей площади участка	0,81	0,94	**0,88**	**0,91**	**0,90**	**0,85**

01.04.2024

Примечание:

1. Земли ИЖС - для индивидуального жилищного строительства, земли ЛПХ - для личного подсобного хозяйства с правом постройки индивидуального жилого дома, земли ДНП - для дачного строительства, земли СНТ - для садоводства
2. При достаточном аргументировании и обосновании заинтересованных сторон сделки размер скидки (коэффициент) может быть согласованно принят в пределах:
- нижняя граница значений - менее ликвидные земельные участки, например, значительной площади, или расположенные на территориях с низкой плотностью застройки, или с низкими качественными характеристиками окружения,
- верхняя граница – участки с высокими качественными характеристиками для данного назначения и вида разрешенного использования, типичной для рынка общей площадью, расположенные на плотно застроенной территории, в престижном окружении (месте), с высоким пешеходным и/или транспортным трафиком, обеспеченные инженерной и транспортной инфраструктурой.
3. Анализ объявлений сети интернет с предложениями объектов недвижимости Российской Федерации выявил влияние местоположения на некоторые корректировки рыночной стоимости: скидка на торг, сроки ликвидности.

По степени влияния местоположения на корректировки сформированы группы населенных пунктов и прилегающих к ним земель (с учётом уточнения от 02.05.2023 года):

- А-группа: город Москва в пределах МКАД, Зеленоград и города-спутники Москвы: Балашиха, Королёв, Котельники, Красногорск, Люберцы, Мытищи, Реутов, Химки; г. Санкт-Петербург в пределах КАД; г. Сочи и города черноморского побережья Краснодарского края; г. Севастополь; г. Ялта, г. Алушта, г. Евпатория; а также земельные участки их прилегающих территорий,
- Б-группа: областные, республиканские и краевые города-центры с агломерациями и их города-спутники, расположенные в пределах 30-ти километровой зоны от регионального центра; территории Москвы и города Московской области, не вошедшие в А-группу, а также города Ленинградской области и другие города Российской Федерации с численностью населения более 50 тысяч человек, не вошедшие в А-группу; а также земельные участки их прилегающих территорий,
- В-группа: остальные города и населенные пункты Российской Федерации, не вошедшие в А-группу и Б-группу, а также земельные участки их прилегающих территорий.

Корректировка на торг составляет -8% для группы В как для земельных участков земель населенных пунктов под ИЖС.

Дата сделки. Предложения по подобранным аналогам датированы июнем 2024 г., дата оценки 07.07.2024 года, разброс предложений во времени с аналогами не превышает нормального срока экспозиции.

Согласно исследованиям Статриелт на 01.04.2024 г. (https://statrielt.ru/statistika-rynka/statistika-na-01-04-2024g/korrektirovki-stoimosti-zemli/3460-sroki-likvidnosti-sroki-prodazhi-ekspozitsii-tipichnye-dlya-rynka-zemelnykh-uchastkov-i-massivov-na-01-04-2024-goda-1) срок экспозиции для объектов, аналогичных оцениваемому, находится в интервале от 3 до 11 месяцев, среднее значение равно 7 месяцев.

statrielt.ru/statistika-rynka/statistika-na-01-04-2024g/korrektirovki-stoimosti-zemli/3460-sroki-likvidnosti-sroki-prodazhi-ekspozitsii-tipichnye-dlya-rynka-zemelnykh-uchastkov-i-massivov-na-01-04-2024-goda-1

Ассоциация развития рынка недвижимости СтатРиелт некоммерческая организация

Подать объявление | Мои объявления | База недвижимости | Статистика рынка | Для оценки | Оформление прав | Эксплуатация и ремонт | Анализ рынка | Компании на рынке | Отзывы и предложени

Сроки ликвидности, Сроки продажи, экспозиции - типичные для рынка земельных участков и массивов на 01.04.2024 года 1

Категория: Корректировки рыночной стоимости земельных участков (опубликовано 08.04.2024 г.)

- типичные для рынка сроки[1] продажи земельных участков и массивов (в месяцах).

Итоги расчетов СтатРиелт на основе актуальных рыночных данных за истекший квартал

№	Объекты недвижимости	Нижняя граница	Верхняя граница	Среднее значение по РФ [2]	По регионам [3]		
					А группа	Б группа	В группа
1	Земельные участки **населённых пунктов** (для размещения и строительства жилых, коммерческих и общественных зданий, строений и сооружений)	3	11	7	6	7	7
2	Земельные участки населённых пунктов для **сельскохозяйственного использования**, а также участки земель сельскохозяйственного назначения **для дачного строительства, для садоводства**	4	13	8	7	8	8
3	Земельные участки категории **промышленности,** транспорта, связи и иного специального назначения, а также участки земель населенных пунктов, предназначенные для размещения производственных объектов и объектов инженерной и коммунальной инфраструктуры	7	22	13	11	11	16
4	Земельные участки **сельскохозяйственного назначения** (в зависимости от разрешенного использования, общей площади, местоположения и возможности подключения коммуникаций), исключая земли для дачного строительства и для садоводства	11	21	14	12	12	17

Примечания:

1. Сроки продажи определены по срокам нахождения объектов в открытой экспозиции при выборке по каждому виду объектов в различных регионах Российской Федерации. Сроки действительны в рыночных условиях и с применением рыночных технологий продажи (профессиональными риелторами, с регулярной рекламой объектов продажи в самых массовых региональных СМИ).

2. При достаточном аргументировании и обосновании заинтересованных сторон сделки срок ликвидности может быть согласованно принят в пределах:

- нижняя граница – востребованные рынком объекты, расположенные на плотно застроенных территориях с высоким пешеходным и/или транспортным трафиком, обеспеченные инженерной и дорожной инфраструктурой,

- верхняя граница выборки – объекты наибольшей площади и худшего качества (по местоположению, насыщенности и качеству инженерной и дорожной инфраструктуры).

3. Анализ объявлений сети интернет с предложениями объектов недвижимости Российской Федерации выявил влияние местоположения на некоторые корректировки рыночной стоимости: скидка на торг, сроки ликвидности.

01.04.2024

По степени влияния местоположения на корректировки сформированы группы населенных пунктов и прилегающих к ним земель (с учетом уточнения от 02.05.2023 г.):
- А-группа: город Москва в пределах МКАД, Зеленоград и города-спутники Москвы: Балашиха, Королёв, Котельники, Красногорск, Люберцы, Мытищи, Реутов, Химки; г. Санкт-Петербург в пределах КАД; г. Сочи и города черноморского побережья Краснодарского края; г. Севастополь; г. Ялта, г. Алушта, г. Евпатория; а также земельные участки их прилегающих территорий,
- Б-группа: областные, республиканские и краевые города-центры с агломерациями и их города-спутники, расположенные в пределах 30-ти километровой зоны от регионального центра; территории Москвы и города Московской области, не вошедшие в А-группу, а также города Ленинградской области и другие города Российской Федерации с численностью населения более 50 тысяч человек, не вошедшие в А-группу; а также земельные участки их прилегающих территорий,
- В-группа: остальные города и населенные пункты Российской Федерации, не вошедшие в А-группу и Б-группу, а также земельные участки их прилегающих территорий.

Корректировка не требуется.

Корректировки по второй группе элементов сравнения осуществляются на базе рыночных стоимостей за объекты-аналоги с учетом проведения первой группы корректировок. Корректировки в численном и процентном выражении представлены в таблице. Порядок внесения корректировок в силу специфики расчета не является жестким.

Необходимо отметить, что корректировки проводились только по элементам, различающимся у рассматриваемых объектов и объектов-аналогов.

Местоположение. Местоположение объекта недвижимости является определяющим фактором, влияющим на его конечную справедливую стоимость. Влияние данного фактора сугубо индивидуально и определяется в каждом конкретном случае на основании тщательного анализа характеристик оцениваемого объекта и сопоставимых объектов сравнения.

Корректировка для земельных участков вносится в соответствии с данными Справочника оценщика недвижимости-2022 «Земельные участки, часть 1. Территориальные характеристики и корректирующие коэффициенты на локальное местоположение», Нижний Новгород, 2022 г., таб.12, стр. 96.

Таблица 12. Окончание.

Отношение цен земельных участков по районам области по отношению к областному центру	Среднее значение	Доверительный интервал	
Под жилую застройку			
Областной центр	1,00		
Населенные пункты в ближайшей окрестности областного центра	0,80	0,77	0,83
Райцентры с развитой промышленностью	0,71	0,68	0,73
Райцентры сельскохозяйственных районов	0,62	0,58	0,65
Прочие населенные пункты	0,50	0,47	0,54

Объект оценки и объекты-аналоги находятся в прочих населенных пунктах, корректировки не вносятся.

Поправка на размер (масштаб) участка**.** Площадь. Общая площадь объекта недвижимости является одним из определяющих факторов формирования стоимости. Согласно общему правилу рынка с ростом масштаба объекта стоимость единицы, в которой измеряется натуральная величина объекта оценки, снижается. То есть, с увеличением площади объекта стоимость 1 кв. м, при прочих равных условиях, снижается.

Согласно исследованиям Статриелт на 01.04.2024 г. (https://statrielt.ru/statistika-rynka/statistika-na-01-04-2024g/korrektirovki-stoimosti-zemli/3469-na-masshtab-razmer-obshchuyu-ploshchad-zemelnykh-uchastkov-korrektirovka-na-01-04-2024-goda) корректировка на площадь рассчитывается по формуле:

$$K\ s = (So/Sa)^{-0,22}$$

So – общая площадь оцениваемого земельного участка, ед.

Sa – общая площадь сравниваемого (аналогичного по остальным параметрам) земельного участка, ед.

-0,22 – «коэффициент торможения» - степень замедления роста рыночной стоимости по мере увеличения общей площади земельного участка, для городов с населением до 50 тыс. человек.

statrielt.ru/statistika-rynka/statistika-na-01-04-2024g/korrektirovki-stoimosti-zemli/3469-na-masshtab-razmer-obshchuyu-ploshchad-zemelnykh-uchastkov-korrektirovka-na-01-04-2024-goda

Ассоциация развития рынка недвижимости СтатРиелт некоммерческая организация

Подать объявление | Мои объявления | База недвижимости | Статистика рынка | Для оценки | Оформление прав | Эксплуатация и ремонт | Анализ рынка | Компании на рынке | Отзывы и предл

на Масштаб, размер, общую площадь земельных участков - корректировка на 01.04.2024 года

Категория: Корректировки рыночной стоимости земельных участков (опубликовано 08.04.2024 г.)

Поправка рыночной стоимости земельного участка на общую площадь (размер, масштаб)

Исследование рынков земельных участков различных населенных пунктов (включая производственно-складского использования) показывает, что зависимость рыночной стоимости единицы площади участка от общей площади выражается степенной функцией:

$$C=b^{*}\ S^{n}$$

C– цена предложения (рыночная стоимость) земельного участка, ден. ед./ кв. м.,

S– общая площадь земельного участка, кв. м.,

b– коэффициент активности рынка,

n– «коэффициент торможения» - степень замедления роста рыночной стоимости по мере увеличения общей площади земельного участка.

В результате эффекта «торможения» рыночная стоимость единицы площади земельного участка снижается при увеличении общей площади.

Итоги расчетов СтатРиелт на основе актуальной рыночных данных

Земли населенных пунктов (города и пригородные земли) с населением:	R^2 коэффициент детерминации	Коэффициент торможения	Формула расчета корректировки на площадь, масштаб (K s)
более 1 млн. человек	0,710	-0,14	$K\ s = (So/Sa)^{-0,14}$
от 400 тыс. до 1 млн. человек	0,632	-0,15	$K\ s = (So/Sa)^{-0,15}$
от 50 тыс. до 400 тыс. человек	0,646	-0,18	$K\ s = (So/Sa)^{-0,18}$
поселения до 50 тыс. человек	0,645	-0,22	$K\ s = (So/Sa)^{-0,22}$
Категория земельного участка	R^2 коэффициент детерминации	Коэффициент торможения	Формула расчета поправки на площадь, масштаб (K s)
Земли промышленности, транспорта, связи и иного специального назначения	0,633	-0,26	$K\ s = (So/Sa)^{-0,26}$
Земли сельскохозяйственного назначения	0,673	-0,31	$K\ s = (So/Sa)^{-0,31}$

So – общая площадь оцениваемого земельного участка, ед.

Sa – общая площадь сравниваемого (аналогичного по остальным параметрам) земельного участка, ед.

01.04.2024

Таблица №12.6 Расчет корректировки на площадь

Наименование	А0	А1	А2	А3
Общая площадь, сот	996 173,00	28 726,00	44 000,00	36 300,00
Коэффициент торможения	-0,22			
Коэффициент корректировки на площадь		0,458	0,503	0,483
Размер корректировки		**-54,17**	**-49,66**	**-51,74**

Поправка на форму и конфигурацию участка. В ходе анализа рынка земельных участков выявлено, что участки, имеющие неправильную или вытянутую форму, или участки с повышенным уклоном местности, или с другими недостатками при остальных аналогичных характеристиках, предлагаются на рынке дешевле остальных.

Интервал значений принят на основании рекомендаций Справочника оценщика недвижимости – 2022. «Земельные участки. Часть 2. Физические характеристики объекта, характеристики, отражающие функциональное назначение объекта, передаваемые имущественные права, скидки на торг, коэффициенты капитализации. Нижний Новгород, 2022», под редакцией Лейфера Л.А., Нижний Новгород, 2022 г., таб. 55, стр.175.

Значения корректировок, усредненные по городам России, и границы доверительных интервалов

Таблица 55

Наименование коэффициента	Среднее значение	Доверительный интервал	
Земельные участки по всем сегментам			
Отношение удельной цены земельных участков по всем сегментам с неправильной формой к удельной цене аналогичных участков с правильной формой (прямоугольные, квадратные)	0,92	0,90	0,95
Земельные участки под индустриальную застройку			
Отношение удельной цены земельных участков под индустриальную застройку с неправильной формой к удельной цене аналогичных участков с правильной формой (прямоугольные, квадратные)	0,98	0,95	1,00
Земельные участки под жилую застройку			
Отношение удельной цены земельных участков под жилую застройку с неправильной формой к удельной цене аналогичных участков с правильной формой (прямоугольные, квадратные)	0,90	0,88	0,93

Для объекта-аналога №2 требуется понижающая корректировка 0,90 или -10% имеющие правильную форму. Форма земельного участка объекта оценки и остальных объектов-аналогов – неправильная.

Для снижения влияния показателей площади стоимость аналогов была приведена к удельному показателю на 1 м^2.

Поправки, имеющие относительный (процентный) характер применяются следующим образом:

$$C_{об} = C_{ан} \cdot П$$

$C_{об}$ – стоимость объекта оценки;
$C_{ан}$ – стоимость аналога;
П – поправка.

Кроме того, выделяют абсолютные поправки, которые рассчитываются следующим образом:

$$C_{об} = C_{ан} \pm П$$

$C_{об}$ – стоимость объекта оценки;
$C_{ан}$ – стоимость аналога;
П – поправка.

На последнем этапе, после проведения всех корректировок, осуществляется расчет справедливой стоимости земельного участка путем обобщения скорректированных цен аналогов. Для целей данной оценки обобщение проводится путем распределения аналогов по дискретным интервалам.

Каждому полученному значению скорректированной стоимости аналогов присваивается вес значимости, посредством анализа отклонения скорректированного значения от первоначального. Веса рассчитываются как взвешенное обратных значений абсолютных процентных корректировок.

Расчет стоимости земельного участка методом прямого сравнительного анализа продаж приведен в следующих таблицах:

Таблица №12.7 Расчет стоимости земельного участка методом сравнительного подхода

Элементы сравнения	**Оцениваемый объект**	**Сопоставимые объекты**		
	А0	**А1**	**А2**	**А3**
Адрес	Республика Татарстан, Лаишевский муниципальный район, с Большие Кабаны	Республика Татарстан, Лаишевский муниципальный район, г.Лаишево, ул.Производственная, д.4	Республика Татарстан, Пестречинский р-н, Шалинское сельское поселение, д. имени ТатЦИКа	Республика Татарстан, Лаишевский р-н, Егорьевское сельское поселение, д. Кзыл-Иль, коттеджный пос. Тургай 2
Площадь, м^2	996 173,00	28 726,00	44 000,00	36 300,00
Цена сделки руб.	?	65 000 000,00	59 000 000,00	79 860 000,00
Цена сделки за 1 м^2, руб.	?	**2 262,76**	**1 340,91**	**2 200,00**
Условия сделки	сделка	предложение	предложение	предложение
поправка на торг, %		-8,00	-8,00	-8,00
поправка, руб.		-181,02	-107,27	-176,00
с поправкой на торг, руб.		2 081,74	1 233,64	2 024,00
Оцениваемое право	Собственность	Собственность	Собственность	Собственность
	1,00	1,00	1,00	1,00
поправка, коэф-т		1,00	1,00	1,00
поправка , %		0,00	0,00	0,00
поправка, руб.		0,00	0,00	0,00
с поправкой, руб.		2 081,74	1 233,64	2 024,00
Условия финансирования	единовременно	единовременно	единовременно	единовременно
поправка, %		0,00	0,00	0,00
поправка, руб.		0,00	0,00	0,00
с поправкой, руб.		2 081,74	1 233,64	2 024,00
Дата сделки	07.07.2024	14.06.2024	20.06.2024	17.06.2024
поправка, %		0,00	0,00	0,00
поправка, руб.		0,00	0,00	0,00
с поправкой, руб.		2 081,74	1 233,64	2 024,00
Местоположение	Республика Татарстан, Лаишевский муниципальный район, с Большие Кабаны	Республика Татарстан, Лаишевский муниципальный район, г.Лаишево, ул.Производственная, д.4	Республика Татарстан, Пестречинский р-н, Шалинское сельское поселение, д. имени ТатЦИКа	Республика Татарстан, Лаишевский р-н, Егорьевское сельское поселение, д. Кзыл-Иль, коттеджный пос. Тургай 2
Статус населенного пункта	прочие населенные пункты	прочие населенные пункты	прочие населенные пункты	прочие населенные пункты
поправка, коэф-т		1,00	1,00	1,00

Элементы сравнения	Оцениваемый объект	Сопоставимые объекты		
	А0	**А1**	**А2**	**А3**
поправка, %		0,00	0,00	0,00
поправка, руб.		0,00	0,00	0,00
с поправкой, руб.		2 081,74	1 233,64	2 024,00
Разрешенное использование	Для объектов жилой застройки	Комплексное малоэтажное жилищное строительство	размещение домов индивидуальной жилой застройки	размещение домов индивидуальной жилой застройки
поправка,коэф.		1,00	1,00	1,00
поправка , %		0,00	0,00	0,00
поправка, руб.		0,00	0,00	0,00
с поправкой, руб.		2 081,74	1 233,64	2 024,00
Наличие подъездных путей	имеются	имеются	имеются	имеются
значение	1,00	1,00	1,00	1,00
поправка коэф-т		1,00	1,00	1,00
поправка , %		0,00	0,00	0,00
поправка, руб.		0,00	0,00	0,00
с поправкой, руб.		2 081,74	1 233,64	2 024,00
Конфигурация участка	неправильной формы	неправильной формы	правильной формы	неправильной формы
поправка, коэф-т	1,00	1,00	0,90	1,00
поправка, %		0,00	-10,00	0,00
поправка, руб.		0,00	-123,36	0,00
с поправкой, руб.		2 081,74	1 110,27	2 024,00
Площадь, м^2	**996 173,00**	**28 726,00**	**44 000,00**	**36 300,00**
поправка на площадь,коэф.		0,458	0,503	0,483
поправка, %		-54,17	-49,66	-51,74
поправка, руб.		-1 127,60	-551,35	-1 047,31
с поправкой, руб.		954,14	558,93	976,69
Коммуникации	имеется доступ к коммуникациям	имеется доступ к коммуникациям	имеется доступ к коммуникациям	имеется доступ к коммуникациям
поправка,коэф.		1,00	1,00	1,00
поправка , %		0,00	0,00	0,00
поправка, руб.		0,00	0,00	0,00
с поправкой, руб.		**954,14**	**558,93**	**976,69**
Валовая коррекция, руб.		-1 308,62	-781,98	-1 223,31
Абсолютная валовая коррекция, %		62,17	67,66	59,74
Обратная величина валовой коррекции	0,05	0,02	0,01	0,02
Вес при согласовании	1,00	0,34	0,31	0,35
вклад в итоговую стоимость, руб.		322,42	173,54	343,41
Откорректированная стоимость 1 м^2, руб.	**839,36**			
Рыночная стоимость земельного участка, категория земель: земли населенных пунктов, разрешенное использование: для объектов жилой застройки, кад. № 16:24:160303:3818, общая площадь 996 173,00, адрес объекта: Респуб-	**836 151 018,80**			

Элементы сравнения	Оцениваемый объект	Сопоставимые объекты		
	А0	А1	А2	А3
лика Татарстан, Лаишевский муниципальный район, с Большие Кабаны, руб.				
Рыночная стоимость земельного участка, категория земель: земли населенных пунктов, разрешенное использование: для объектов жилой застройки, кад. № 16:24:160303:3818, общая площадь 996 173,00, адрес объекта: Республика Татарстан, Лаишевский муниципальный район, с Большие Кабаны, с учетом округления, руб.	**836 151 000,00**			

13. СОГЛАСОВАНИЕ РЕЗУЛЬТАТОВ РАСЧЕТА СТОИМОСТИ ОБЪЕКТОВ ОЦЕНКИ

На последнем этапе, после проведения всех корректировок, осуществляется расчёт справедливой стоимости земельного участка путём обобщения скорректированных цен аналогов. В процессе реализации этого этапа оценщик рассчитал:

1. Показатель совокупной корректировки рассчитывается путём суммирования абсолютных значений внесённых корректировок, данный показатель показывает к какому объекту-аналогу применено максимальное количество корректировок в абсолютном значении);

2. Коэффициент соответствия объекту оценки (обратно пропорционален показателю совокупной корректировки) рассчитывается путем деления единицы на величину совокупной корректировки.

3. Вес аналога рассчитан, как деление коэффициента соответствия аналога на сумму коэффициентов соответствия всех аналогов.

Таким образом, наибольший вес присваивается скорректированным величинам цен тех отобранных аналогов, к которым было применено меньшее количество корректировок и поправок. Таким образом, наибольший вес при согласовании будут иметь те аналоги, которые наиболее сопоставимы с оцениваемыми объектами.

В данном случае, в процессе проведения оценочных работ оценщики применили только один подход – сравнительный, соответственно данному подходу присвоен вес 1,00, согласование результатов расчетов не требуется.

Таблица №13.1 Результаты оценки, полученные при применении различных подходов к оценке

№ п/п	Объект оценки	Стоимость по подходу, руб. / вес подхода			Согласованная рыночная (справедливая) стоимость, руб.
		Затратный	Сравнительный	Доходный	
		-	1,00	-	
1	Земельный участок, категория земель: земли сельскохозяйственного назначения, разрешенное использование: для сельскохозяйственного производства, кад. № 16:24:000000:6555, общая площадь 5 968 кв.м., адрес объекта: Республика Татарстан, Лаишевский муниципальный район, Столбищенское сельское поселение	не применялся	5 627 700,00	не применялся	5 627 700,00
2	Земельный участок, категория земель: земли населенных пунктов, разрешенное использование: для сельскохозяйственного производства, кад. № 16:24:160304:510, общая площадь 19 658 кв.м., адрес объекта: Местоположение установлено относительно ориентира, расположенного в границах участка. Почтовый адрес ориентира: Республика Татарстан, МО г Казань, г Казань	не применялся	995 400,00	не применялся	995 400,00
3	Земельный участок, категория земель: земли населенных пунктов, разрешенное использование: для объектов жилой застройки, кад. № 16:24:160303:3818, общая площадь 996 173 кв.м., адрес объекта: Республика Татарстан, Лаишевский муниципальный район, с Большие Кабаны	не применялся	836 151 000,00	не применялся	836 151 000,00

В соответствии с пп. 6 п. 2 статьи 146 «Объект налогообложения» части второй Налогового кодекса РФ не признаются объектом налогообложения (в части налога на добавленную стоимость) операции по реализации земельных участков (долей в них).

14. ЗАКЛЮЧЕНИЕ О СТОИМОСТИ ОБЪЕКТОВ ОЦЕНКИ

На основании проведенного анализа и выполненных расчетов, Оценщик пришел к заключению, что рыночная (справедливая) стоимость земельных участков по состоянию на 07.07.2024г. округленно составляет:

842 774 100 (Восемьсот сорок два миллиона семьсот семьдесят четыре тысячи сто) рублей, а именно:

Таблица № 14.1 Итоговая стоимость объектов оценки

№ п/п	Наименование	Кадастровый номер	Площадь, кв. м.	Рыночная (справедливая) стоимость, руб.
1	Земельный участок, категория земель: земли сельскохозяйственного назначения, разрешенное использование: для сельскохозяйственного производства, кад. № 16:24:000000:6555, общая площадь 5 968 кв.м., адрес объекта: Республика Татарстан, Лаишевский муниципальный район, Столбищенское сельское поселение	16:24:000000:6555	5 968	5 627 700,00
2	Земельный участок, категория земель: земли населенных пунктов, разрешенное использование: для сельскохозяйственного производства, кад. № 16:24:160304:510, общая площадь 19 658 кв.м., адрес объекта: Местоположение установлено относительно ориентира, расположенного в границах участка. Почтовый адрес ориентира: Республика Татарстан, МО г Казань, г Казань	16:24:160304:510	19 658	995 400,00
3	Земельный участок, категория земель: земли населенных пунктов, разрешенное использование: для объектов жилой застройки, кад. № 16:24:160303:3818, общая площадь 996 173 кв.м., адрес объекта: Республика Татарстан, Лаишевский муниципальный район, с Большие Кабаны	16:24:160303:3818	996 173	836 151 000,00
	Итого:			**842 774 100,00**

**не облагается НДС, по статье 146 НК РФ*

Оценщик _____ Е.А. Пестова

Директор ООО «КонТраст» _____ Р.В. Ибрагимов

ПРИЛОЖЕНИЕ

ДОКУМЕНТЫ НА ОБЪЕКТЫ ОЦЕНКИ

Филиал публично-правовой компании "Роскадастр" по Республике Татарстан
полное наименование органа регистрации прав

Выписка из Единого государственного реестра недвижимости об объекте недвижимости

Сведения о характеристиках объекта недвижимости

На основании запроса от 17.06.2024, поступившего на рассмотрение 17.06.2024, сообщаем, что согласно записям Единого государственного реестра недвижимости:

Раздел 1 Лист 1

Земельный участок			
вид объекта недвижимости			
Лист № 1 раздела 1	Всего листов раздела 1: 9	Всего разделов: 8	Всего листов выписки: 33

17.06.2024г. № КУВИ-001/2024-161615398	
Кадастровый номер:	16:24:000000:6555
Номер кадастрового квартала:	16:24:000000
Дата присвоения кадастрового номера:	17.12.2020
Ранее присвоенный государственный учетный номер:	данные отсутствуют
Местоположение:	Республика Татарстан, Лаишевский муниципальный район, Столбищенское сельское поселение
Площадь:	5968 +/- 676
Кадастровая стоимость, руб.:	19037.92
Кадастровые номера расположенных в пределах земельного участка объектов недвижимости:	16:24:000000:6913, 16:24:000000:6925, 16:24:000000:6921
Кадастровые номера объектов недвижимости, из которых образован объект недвижимости:	16:24:150301:630
Кадастровые номера образованных объектов недвижимости:	данные отсутствуют
Категория земель:	Земли сельскохозяйственного назначения
Виды разрешенного использования:	Для сельскохозяйственного производства
Сведения о кадастровом инженере:	Арсентьева Мария Владимировна, СНИЛС 056-591-279 89, договор на выполнение кадастровых работ от 07.05.2019 № Т-39-19 , дата завершения кадастровых работ: 15.12.2020
Сведения о лесах, водных объектах и об иных природных объектах, расположенных в пределах земельного участка:	данные отсутствуют

полное наименование должности	ДОКУМЕНТ ПОДПИСАН ЭЛЕКТРОННОЙ ПОДПИСЬЮ Сертификат: 00BB056B7401CB38D2B3576ACDC8425108 Владелец: ФЕДЕРАЛЬНАЯ СЛУЖБА ГОСУДАРСТВЕННОЙ РЕГИСТРАЦИИ, КАДАСТРА И КАРТОГРАФИИ Действителен: с 27.06.2023 по 19.09.2024	инициалы, фамилия

Лист 2

Земельный участок			
вид объекта недвижимости			
Лист № 2 раздела 1	Всего листов раздела 1: 9	Всего разделов: 8	Всего листов выписки: 33

17.06.2024г. № КУВИ-001/2024-161615398	
Кадастровый номер:	16:24:000000:6555
Сведения о том, что земельный участок полностью расположен в границах зоны с особыми условиями использования территории, территории объекта культурного наследия, публичного сервитута:	Земельный участок полностью расположен в границах зоны с реестровым номером 16:00-6.4173 от 09.08.2021, ограничение использования земельного участка в пределах зоны: Запрещается размещать объекты, виды которых в зависимости от их функционального назначения определяются уполномоченным органом власти при установлении соответствующей приаэродромной территории с учетом требований законодательства в области обеспечения санитарно-эпидемиологического благополучия населения, если иное не установлено законами., вид/наименование: Седьмая подзона Приаэродромной территории Международного аэропорта «Казань», тип: Охранная зона транспорта, дата решения: 16.03.2020, номер решения: 296-п, наименование ОГВ/ОМСУ: Федеральное агентство воздушного транспорта Земельный участок полностью расположен в границах зоны с реестровым номером 16:00-6.4171 от 09.08.2021, ограничение использования земельного участка в пределах зоны: Запрещается размещать опасные производственные объекты, функционирование которых может влиять на безопасность полетов воздушных судов., вид/наименование: Пятая подзона Приаэродромной территории Международного аэропорта «Казань», тип: Охранная зона транспорта, дата решения: 16.03.2020, номер решения: 296-п, наименование ОГВ/ОМСУ: Федеральное агентство воздушного транспорта Земельный участок полностью расположен в границах зоны с реестровым номером 16:00-6.4172 от 09.08.2021, ограничение использования земельного участка в пределах зоны: Запрещается размещать объекты, способствующие привлечению и массовому скоплению птиц., вид/наименование: Шестая подзона Приаэродромной территории Международного аэропорта «Казань», тип: Охранная зона транспорта, дата решения: 16.03.2020, номер решения: 296-п, наименование ОГВ/ОМСУ: Федеральное агентство воздушного транспорта Земельный участок полностью расположен в границах зоны с реестровым номером 16:00-6.4166 от 06.08.2021, ограничение использования земельного участка в пределах зоны: В границах приаэродромной территории устанавливаются 7 подзон. Ограничения устанавливаются в зависимости от расположения объекта и земельных участков в подзонах., вид/наименование: Приаэродромная территория Международного аэропорта «Казань», тип: Охранная зона транспорта, дата решения: 16.03.2020, номер решения: 296-п, наименование ОГВ/ОМСУ: Федеральное агентство воздушного транспорта Земельный участок полностью расположен в границах зоны с реестровым номером 16:00-6.4169 от 09.08.2021, ограничение использования земельного участка в пределах зоны: Запрещается размещать объекты, высота которых превышает ограничения, установленные уполномоченным Правительством Российской Федерации Федеральным органом исполнительной власти при установлении приаэродромной территории. Величина ограничения строительства по высоте определяется представленной методикой расчета максимально допустимой высоты объектов в границах третьей подзоны., вид/наименование: Третья подзона Приаэродромной территории

полное наименование должности	ДОКУМЕНТ ПОДПИСАН ЭЛЕКТРОННОЙ ПОДПИСЬЮ Сертификат: 00BB056B7401CB38D2B3576ACDC8425108 Владелец: ФЕДЕРАЛЬНАЯ СЛУЖБА ГОСУДАРСТВЕННОЙ РЕГИСТРАЦИИ, КАДАСТРА И КАРТОГРАФИИ Действителен: с 27.06.2023 по 19.09.2024	инициалы, фамилия

Лист 3

Земельный участок			
вид объекта недвижимости			
Лист № 3 раздела 1	Всего листов раздела 1: 9	Всего разделов: 8	Всего листов выписки: 33

17.06.2024г. № КУВИ-001/2024-161615398	
Кадастровый номер:	16:24:000000:6555
Сведения о том, что земельный участок полностью расположен в границах зоны с особыми условиями использования территории, территории объекта культурного наследия, публичного сервитута:	Международного аэропорта «Казань», тип: Охранная зона транспорта, дата решения: 16.03.2020, номер решения: 296-п, наименование ОГВ/ОМСУ: Федеральное агентство воздушного транспорта Земельный участок полностью расположен в границах зоны с реестровым номером 16:00-6.4170 от 09.08.2021, ограничение использования земельного участка в пределах зоны: Запрещается размещать объекты, создающие помехи в работе наземных объектов средств и систем обслуживания воздушного движения, навигации, посадки и связи, предназначенных для организации воздушного движения и расположенных вне первой подзоны, вид/наименование: Четвертая подзона Приаэродромной территории Международного аэропорта «Казань», тип: Охранная зона транспорта, дата решения: 16.03.2020, номер решения: 296-п, наименование ОГВ/ОМСУ: Федеральное агентство воздушного транспорта Земельный участок полностью расположен в границах зоны с реестровым номером 16:24-6.2540 от 23.08.2022, ограничение использования земельного участка в пределах зоны: Налагаемые ограничения входят в перечень национальных стандартов и сводов правил утвержденный постановлением Правительства РФ от 26 декабря 2014 года N 1521 и устанавливаются согласно п.7.15 «СП 36.13330.2012. Свод правил. Магистральные трубопроводы. Актуализированная редакция СНиП 2.05.06-85*», утвержденного Приказом Федерального агентства по строительству и жилищно-коммунальному хозяйству (Госстрой) от 25.12.2012 № 108/ГС, с изменениями и дополнениями (далее – «СП»). В зонах минимальных расстояний от объектов единой системы газоснабжения не допускается размещение и строительство следующих объектов: 1. Города и другие населенные пункты; коллективные сады с садовыми домиками, дачные поселки; отдельные промышленные и сельскохозяйственные предприятия; тепличные комбинаты и хозяйства; птицефабрики; молокозаводы; карьеры разработки полезных ископаемых; гаражи и открытые стоянки для автомобилей индивидуальных владельцев на количество автомобилей более 20; отдельно стоящие здания с массовым скоплением людей (школы, больницы, клубы, детские сады и ясли, вокзалы и т.д.); жилые здания 3-этажные и выше; железнодорожные станции; аэропорты; морские и речные порты и пристани; гидроэлектростанции; гидротехнические сооружения морского и речного транспорта; очистные сооружения и насосные станции водопроводные, не относящиеся к магистральному трубопроводу, мосты железных дорог общей сети и автомобильных дорог категорий I и II с пролетом свыше 20 м (при прокладке нефтепроводов и нефтепродуктопроводов ниже мостов по течению); склады легковоспламеняющихся и горючих жидкостей и газов с объемом хранения свыше 1000 м; автозаправочные станции; мачты (башни) и сооружения многоканальной радиорелейной линии технологической связи трубопроводов, мачты (башни) и сооружения многоканальной радиорелейной линии связи операторов связи - владельцев коммуникаций; 2. Железные дороги общей сети (на

ДОКУМЕНТ ПОДПИСАН
ЭЛЕКТРОННОЙ ПОДПИСЬЮ
Сертификат: 00BB056B7401CB38D2B3576ACDC8425108
Владелец: ФЕДЕРАЛЬНАЯ СЛУЖБА ГОСУДАРСТВЕННОЙ РЕГИСТРАЦИИ, КАДАСТРА И КАРТОГРАФИИ
Действителен: с 27.06.2023 по 19.09.2024

полное наименование должности		инициалы, фамилия

Лист 4

Земельный участок			
вид объекта недвижимости			
Лист № 4 раздела 1	Всего листов раздела 1: 9	Всего разделов: 8	Всего листов выписки: 33

17.06.2024г. № КУВИ-001/2024-161615398	
Кадастровый номер:	16:24:000000:6555
Сведения о том, что земельный участок полностью расположен в границах зоны с особыми условиями использования территории, территории объекта культурного наследия, публичного сервитута:	перегонах) и автодороги категорий I-III, параллельно которым прокладывается трубопровод; отдельно стоящие: 1-2-этажные жилые здания; садовые домики, дачи; дома линейных обходчиков; кладбища; сельскохозяйственные фермы и огороженные участки для организованного выпаса скота; полевые станы; 3. Отдельно стоящие нежилые и подсобные строения; устья бурящихся и эксплуатируемых нефтяных, газовых и артезианских скважин; гаражи и открытые стоянки для автомобилей индивидуальных владельцев на 20 автомобилей и менее; канализационные сооружения; железные дороги промышленных предприятий; автомобильные дороги категорий IV-V, параллельно которым прокладывается трубопровод; 4. Мосты железных дорог промышленных предприятий, автомобильных дорог категорий III, IV с пролетом свыше 20 м (при прокладке нефтепроводов и нефтепродуктопроводов ниже мостов по течению); 5. Территории НПС, ПС, КС, установок комплексной подготовки нефти и газа, СПХГ, групповых и сборных пунктов промыслов, ПГРС, установок очистки и осушки газа; 6. Вертодромы и посадочные площадки без базирования на них вертолетов; Кроме вышеуказанных пунктов также не допускается размещение и строительство зданий, строений, сооружений и иных объектов, не относящихся к объектам единой системы газоснабжения в соответствии с п. 8 - 17 Таблицы 4 СП. В соответствии с п. 8.2.6 общих требований СП, на расстоянии 300 м от запорной арматуры и продувочных свечей не допускается размещение и строительство зданий, строений и сооружений, не относящихся к объектам единой системы газоснабжения; мостов и виадуков железных и автомобильных дорог; воздушных линий электропередачи высокого напряжения., вид/наименование: Зона минимальных расстояний до газопровода-отвода и АГРС аэропорта Казань-2, тип: Иная зона с особыми условиями использования территории, номер: 1, решения: 1. дата решения: 14.09.2005, номер решения: 359716, наименование ОГВ/ОМСУ: Главное управление Федеральной регистрационной службы по Республике Татарстан 2. дата решения: 01.03.2022, номер решения: А65-22094/2021, наименование ОГВ/ОМСУ: Арбитражный суд Республики Татарстан Земельный участок полностью расположен в границах зоны с реестровым номером 16:24-6.2948 от 27.11.2023, ограничение использования земельного участка в пределах зоны: В соответствии с требованиями п. 3.2.1 Санитарных правил и норм СанПиН 2.1.4.1110-02 «Зоны санитарной охраны источников водоснабжения и водопроводов питьевого назначения», утвержденных Постановлением Главного государственного санитарного врача РФ от 14 марта 2002 г. N 10: 3.2. Мероприятия на территории ЗСО подземных источников водоснабжения. 3.2.2. Мероприятия по второму и третьему поясам.3.2.2.1.Выявление, тампонирование или восстановление всех старых, бездействующих, дефектных или неправильно эксплуатируемых скважин, представляющих опасность в части возможности загрязнения водоносных горизонтов.3.2.2.2.Бурение новых скважин и новое строительство, связанное с

ДОКУМЕНТ ПОДПИСАН
ЭЛЕКТРОННОЙ ПОДПИСЬЮ
Сертификат: 00BB056B7401CB38D2B3576ACDC8425108
Владелец: ФЕДЕРАЛЬНАЯ СЛУЖБА ГОСУДАРСТВЕННОЙ РЕГИСТРАЦИИ, КАДАСТРА И КАРТОГРАФИИ
Действителен: с 27.06.2023 по 19.09.2024

полное наименование должности		инициалы, фамилия

Лист 5

Земельный участок			
вид объекта недвижимости			
Лист № 5 раздела 1	Всего листов раздела 1: 9	Всего разделов: 8	Всего листов выписки: 33

17.06.2024г. № КУВИ-001/2024-161615398

Кадастровый номер:	16:24:000000:6555
Сведения о том, что земельный участок полностью расположен в границах зоны с особыми условиями использования территории, территории объекта культурного наследия, публичного сервитута:	нарушением почвенного покрова, производится при обязательном согласовании с центром государственного санитарно-эпидемиологического надзора.3.2.2.3. Запрещение закачки отработанных вод в подземные горизонты, подземного складирования твердых отходов и разработки недр земли.3.2.2.4.Запрещение размещения складов горюче-смазочных материалов, ядохимикатов и минеральных удобрений, накопителей промстоков, шламохранилищ и других объектов, обусловливающих опасность химического загрязнения подземных вод. Размещение таких объектов допускается в пределах третьего пояса ЗСО только при использовании защищенных подземных вод, при условии выполнения специальных мероприятий по защите водоносного горизонта от загрязнения при наличии санитарно-эпидемиологического заключения центра государственного санитарно-эпидемиологического надзора, выданного с учетом заключения органов геологического контроля.3.2.2.5.Своевременное выполнение необходимых мероприятий по санитарной охране поверхностных вод, имеющих непосредственную гидрологическую связь с используемым водоносным горизонтом, в соответствии с гигиеническими требованиями к охране поверхностных вод. 3.2.3. Мероприятия по второму поясу.Кроме мероприятий, указанных в разделе 3.2.2, в пределах второго пояса ЗСО подземных источников водоснабжения подлежат выполнению следующие дополнительные мероприятия:3.2.3.1. Не допускается: размещение кладбищ, скотомогильников, полей ассенизации, полей фильтрации, навозохранилищ, силосных траншей, животноводческих и птицеводческих предприятий и других объектов, обусловливающих опасность микробного загрязнения подземных вод;применение удобрений и ядохимикатов;рубка леса главного пользования и реконструкции.3.2.3.2.Выполнение мероприятий по санитарному благоустройству территории населенных пунктов и других объектов (оборудование канализацией, устройство водонепроницаемых выгребов, организация отвода поверхностного стока и др.), вид/наименование: Второй пояс зоны санитарной охраны водозаборных скважин №№ 1-4 АО Международный Аэропорт "Казань", населенный пункт Аэропорт Лаишевского района РТ, тип: Зона санитарной охраны источников водоснабжения и водопроводов питьевого назначения, дата решения: 09.11.2023, номер решения: 1318-п, наименование ОГВ/ОМСУ: Министерство экологии и природных ресурсов Республики Татарстан Земельный участок полностью расположен в границах зоны с реестровым номером 16:24-6.2947 от 25.11.2023, ограничение использования земельного участка в пределах зоны: В соответствии с требованиями п. 3.2.1 Санитарных правил и норм СанПиН 2.1.4.1110-02 «Зоны санитарной охраны источников водоснабжения и водопроводов питьевого назначения», утвержденных Постановлением Главного государственного санитарного врача РФ от 14 марта 2002 г. N 10: 3.2. Мероприятия на территории ЗСО подземных источников водоснабжения. 3.2.2. Мероприятия по второму и третьему

полное наименование должности		инициалы, фамилия

ДОКУМЕНТ ПОДПИСАН
ЭЛЕКТРОННОЙ ПОДПИСЬЮ
Сертификат: 00BB056B7401CB38D2B3576ACDC8425108
Владелец: ФЕДЕРАЛЬНАЯ СЛУЖБА ГОСУДАРСТВЕННОЙ РЕГИСТРАЦИИ, КАДАСТРА И КАРТОГРАФИИ
Действителен: с 27.06.2023 по 19.09.2024

Лист 6

Земельный участок			
вид объекта недвижимости			
Лист № 6 раздела 1	Всего листов раздела 1: 9	Всего разделов: 8	Всего листов выписки: 33

17.06.2024г. № КУВИ-001/2024-161615398

Кадастровый номер:	16:24:000000:6555
Сведения о том, что земельный участок полностью расположен в границах зоны с особыми условиями использования территории, территории объекта культурного наследия, публичного сервитута:	поясам.3.2.2.1.Выявление, тампонирование или восстановление всех старых, бездействующих, дефектных или неправильно эксплуатируемых скважин, представляющих опасность в части возможности загрязнения водоносных горизонтов.3.2.2.2.Бурение новых скважин и новое строительство, связанное с нарушением почвенного покрова, производится при обязательном согласовании с центром государственного санитарно-эпидемиологического надзора.3.2.2.3. Запрещение закачки отработанных вод в подземные горизонты, подземного складирования твердых отходов и разработки недр земли.3.2.2.4.Запрещение размещения складов горюче-смазочных материалов, ядохимикатов и минеральных удобрений, накопителей промстоков, шламохранилищ и других объектов, обусловливающих опасность химического загрязнения подземных вод. Размещение таких объектов допускается в пределах третьего пояса ЗСО только при использовании защищенных подземных вод, при условии выполнения специальных мероприятий по защите водоносного горизонта от загрязнения при наличии санитарно-эпидемиологического заключения центра государственного санитарно-эпидемиологического надзора, выданного с учетом заключения органов геологического контроля.3.2.2.5.Своевременное выполнение необходимых мероприятий по санитарной охране поверхностных вод, имеющих непосредственную гидрологическую связь с используемым водоносным горизонтом, в соответствии с гигиеническими требованиями к охране поверхностных вод., вид/наименование: Третий пояс зоны санитарной охраны водозаборных скважин №№ 1-4 АО Международный Аэропорт "Казань", населенный пункт Аэропорт Лаишевского района РТ, тип: Зона санитарной охраны источников водоснабжения и водопроводов питьевого назначения, дата решения: 09.11.2023, номер решения: 1318-п, наименование ОГВ/ОМСУ: Министерство экологии и природных ресурсов Республики Татарстан
Сведения о том, что земельный участок расположен в границах особой экономической зоны, территории опережающего развития, зоны территориального развития в Российской Федерации, игорной зоны:	данные отсутствуют
Сведения о том, что земельный участок расположен в границах особо охраняемой природной территории, Байкальской природной территории и ее экологических зон, лесопарковом зеленом поясе, охотничьего угодья, лесничества:	данные отсутствуют
Сведения о расположении земельного участка и (или) расположенного на нем объекта недвижимости в границах территории, в отношении которой принято решение о резервировании земель для государственных или муниципальных нужд:	данные отсутствуют
Сведения о результатах проведения государственного земельного надзора:	данные отсутствуют

полное наименование должности		инициалы, фамилия

ДОКУМЕНТ ПОДПИСАН
ЭЛЕКТРОННОЙ ПОДПИСЬЮ
Сертификат: 00BB056B7401CB38D2B3576ACDC8425108
Владелец: ФЕДЕРАЛЬНАЯ СЛУЖБА ГОСУДАРСТВЕННОЙ РЕГИСТРАЦИИ, КАДАСТРА И КАРТОГРАФИИ
Действителен: с 27.06.2023 по 19.09.2024

Лист 7

Земельный участок			
вид объекта недвижимости			
Лист № 7 раздела 1	Всего листов раздела 1: 9	Всего разделов: 8	Всего листов выписки: 33

17.06.2024г. № КУВИ-001/2024-161615398

Кадастровый номер:	16:24:000000:6555
Сведения о расположении земельного участка в границах территории, в отношении которой утвержден проект межевания территории:	данные отсутствуют
Условный номер земельного участка:	данные отсутствуют
Сведения о принятии акта и (или) заключении договора, предусматривающих предоставление в соответствии с земельным законодательством исполнительным органом государственным органом власти или органом местного самоуправления, находящегося в государственной или муниципальной собственности земельного участка для строительства наемного дома социального использования или наемного дома коммерческого использования:	данные отсутствуют
Сведения о том, что земельный участок или земельные участки образованы на основании решения об изъятии земельного участка и (или) расположенного на нем объекта недвижимости для государственных или муниципальных нужд:	данные отсутствуют
Сведения о том, что земельный участок образован из земель или земельного участка, государственная собственность на которые не разграничена:	данные отсутствуют
Сведения о наличии земельного спора о местоположении границ земельных участков:	данные отсутствуют
Статус записи об объекте недвижимости:	Сведения об объекте недвижимости имеют статус "актуальные"
Особые отметки:	Сведения об ограничениях права на объект недвижимости, обременениях данного объекта, не зарегистрированных в реестре прав, ограничений прав и обременений недвижимого имущества: вид ограничения (обременения): ограничения прав на земельный участок, предусмотренные статьей 56 Земельного кодекса Российской Федерации; срок действия: с 13.01.2021; реквизиты документа-основания: приказ от 25.11.2020 № 1029 выдан: Министерство энергетики Российской Федерации. вид ограничения (обременения): ограничения прав на земельный участок, предусмотренные статьей 56 Земельного кодекса Российской Федерации; срок действия: с 09.08.2021; реквизиты документа-основания: приказ об установлении приаэродромной территории аэродрома Казань от 16.03.2020 № 296-п выдан: Федеральное агентство воздушного транспорта. вид ограничения (обременения): ограничения прав на земельный участок, предусмотренные статьей 56 Земельного кодекса Российской Федерации; срок действия: с 14.09.2021; реквизиты

ДОКУМЕНТ ПОДПИСАН
ЭЛЕКТРОННОЙ ПОДПИСЬЮ
Сертификат: 00BB056B7401CB38D2B3576ACDC8425108
Владелец: ФЕДЕРАЛЬНАЯ СЛУЖБА ГОСУДАРСТВЕННОЙ РЕГИСТРАЦИИ, КАДАСТРА И КАРТОГРАФИИ
Действителен: с 27.06.2023 по 19.09.2024

полное наименование должности		инициалы, фамилия

Лист 8

Земельный участок			
вид объекта недвижимости			
Лист № 8 раздела 1	Всего листов раздела 1: 9	Всего разделов: 8	Всего листов выписки: 33

17.06.2024г. № КУВИ-001/2024-161615398

Кадастровый номер:	16:24:000000:6555
	документа-основания: приказ об установлении приаэродромной территории аэродрома Казань от 16.03.2020 № 296-п выдан: Федеральное агентство воздушного транспорта. вид ограничения (обременения): ограничения прав на земельный участок, предусмотренные статьей 56 Земельного кодекса Российской Федерации; срок действия: с 18.09.2021; реквизиты документа-основания: приказ об установлении приаэродромной территории аэродрома Казань от 16.03.2020 № 296-п выдан: Федеральное агентство воздушного транспорта. вид ограничения (обременения): ограничения прав на земельный участок, предусмотренные статьей 56 Земельного кодекса Российской Федерации; срок действия: с 22.09.2021; реквизиты документа-основания: приказ об установлении приаэродромной территории аэродрома Казань от 16.03.2020 № 296-п выдан: Федеральное агентство воздушного транспорта. вид ограничения (обременения): ограничения прав на земельный участок, предусмотренные статьей 56 Земельного кодекса Российской Федерации; срок действия: с 04.11.2021; реквизиты документа-основания: приказ об установлении приаэродромной территории аэродрома Казань от 16.03.2020 № 296-п выдан: Федеральное агентство воздушного транспорта. вид ограничения (обременения): ограничения прав на земельный участок, предусмотренные статьей 56 Земельного кодекса Российской Федерации; срок действия: с 07.11.2021; реквизиты документа-основания: приказ об установлении приаэродромной территории аэродрома Казань от 16.03.2020 № 296-п выдан: Федеральное агентство воздушного транспорта. вид ограничения (обременения): ограничения прав на земельный участок, предусмотренные статьей 56 Земельного кодекса Российской Федерации; срок действия: с 22.08.2022; реквизиты документа-основания: свидетельство о государственной регистрации права от 14.09.2005 № 359716 выдан: Главное управление Федеральной регистрационной службы по Республике Татарстан; решение Арбитражного суда Республики Татарстан от 01.03.2022 № А65-22094/2021 выдан: Арбитражный суд Республики Татарстан. вид ограничения (обременения): ограничения прав на земельный участок, предусмотренные статьей 56 Земельного кодекса Российской Федерации; срок действия: с 26.08.2022; реквизиты документа-основания: свидетельство о государственной регистрации права от 14.09.2005 № 359716 выдан: Главное управление Федеральной регистрационной службы по Республике Татарстан; решение Арбитражного суда Республики Татарстан от 01.03.2022 № А65-22094/2021 выдан: Арбитражный суд Республики Татарстан. вид ограничения (обременения): ограничения прав на земельный участок, предусмотренные статьей 56 Земельного кодекса Российской Федерации; срок действия: с 27.11.2023; реквизиты документа-основания: приказ Об установлении зон санитарной охраны водозаборных скважин №№ 1,2,3,4 АО Международный аэропорт

ДОКУМЕНТ ПОДПИСАН
ЭЛЕКТРОННОЙ ПОДПИСЬЮ
Сертификат: 00BB056B7401CB38D2B3576ACDC8425108
Владелец: ФЕДЕРАЛЬНАЯ СЛУЖБА ГОСУДАРСТВЕННОЙ РЕГИСТРАЦИИ, КАДАСТРА И КАРТОГРАФИИ
Действителен: с 27.06.2023 по 19.09.2024

полное наименование должности		инициалы, фамилия

Лист 9

Земельный участок			
вид объекта недвижимости			
Лист № 9 раздела 1	Всего листов раздела 1: 9	Всего разделов: 8	Всего листов выписки: 33

17.06.2024г. № КУВИ-001/2024-161615398	
Кадастровый номер:	16:24:000000:6555
	"Казань" от 09.11.2023 № 1318-п выдан: Министерство экологии и природных ресурсов Республики Татарстан. вид ограничения (обременения): ограничения прав на земельный участок, предусмотренные статьей 56 Земельного кодекса Российской Федерации; срок действия: с 09.01.2024; реквизиты документа-основания: приказ Об установлении зон санитарной охраны водозаборных скважин №№ 1,2,3,4 АО Международный аэропорт "Казань" от 09.11.2023 № 1318-п выдан: Министерство экологии и природных ресурсов Республики Татарстан. вид ограничения (обременения): ограничения прав на земельный участок, предусмотренные статьей 56 Земельного кодекса Российской Федерации; срок действия: с 28.03.2024; реквизиты документа-основания: выписка из ЕГРН от 06.03.2023 № № КУВИ-001/2023-55877423 выдан: Филиал ППК "Роскадастр" по Республике Татарстан. вид ограничения (обременения): ограничения прав на земельный участок, предусмотренные статьей 56 Земельного кодекса Российской Федерации; срок действия: с 11.04.2024; реквизиты документа-основания: распоряжение об установлении охранной зоны объекта газораспределительной сети на территории Лаишевского муниципального района Республики Татарстан от 28.02.2024 № 443-р выдан: Министерство земельных и имущественных отношений Республики Татарстан.
Получатель выписки:	Яковлев Станислав Юрьевич

	ДОКУМЕНТ ПОДПИСАН ЭЛЕКТРОННОЙ ПОДПИСЬЮ Сертификат: 00BB056B7401CB38D2B3576ACDC8425108 Владелец: ФЕДЕРАЛЬНАЯ СЛУЖБА ГОСУДАРСТВЕННОЙ РЕГИСТРАЦИИ, КАДАСТРА И КАРТОГРАФИИ Действителен: с 27.06.2023 по 19.09.2024	
полное наименование должности		инициалы, фамилия

Раздел 2 Лист 10

Выписка из Единого государственного реестра недвижимости об объекте недвижимости

Сведения о зарегистрированных правах

Земельный участок			
вид объекта недвижимости			
Лист № 1 раздела 2	Всего листов раздела 2: 3	Всего разделов: 8	Всего листов выписки: 33

17.06.2024г. № КУВИ-001/2024-161615398	
Кадастровый номер:	16:24:000000:6555

1	Правообладатель (правообладатели):	1.1	Владельцы инвестиционных паев Закрытого паевого инвестиционного рентного фонда "АК БАРС - Горизонт" данные о которых устанавливаются на основании данных лицевых счетов данных лицевых счетов владельцев инвестиционных паев в реестре владельцев инвестиционных паев и счетов депо владельцев паев
	Сведения о возможности предоставления третьим лицам персональных данных физического лица:	1.1.1	данные отсутствуют
2	Вид, номер, дата и время государственной регистрации права:	2.1	Общая долевая собственность 16:24:000000:6555-16/110/2022-1 05.07.2022 15:42:24
3	Сведения об осуществлении государственной регистрации сделки, права без необходимого в силу закона согласия третьего лица, органа:	3.1	данные отсутствуют

4	Ограничение прав и обременение объекта недвижимости:		
	4.1	вид:	Прочие ограничения прав и обременения объекта недвижимости
		дата государственной регистрации:	05.07.2022 15:42:24
		номер государственной регистрации:	16:24:000000:6555-16/110/2022-3
		срок, на который установлены ограничение прав и обременение объекта недвижимости:	срок не определен
		лицо, в пользу которого установлены ограничение прав и обременение объекта недвижимости:	Министерство транспорта Российской Федерации Федеральное дорожное Агенство (Росавтодор), ИНН: 7717509757
		сведения о возможности предоставления третьим лицам персональных данных физического лица	данные отсутствуют
		основание государственной регистрации:	Распоряжение Министерства транспорта Российской Федерации Федеральное дорожное агентство, № 1113-р, выдан 09.06.2014
		сведения об осуществлении государственной регистрации сделки, права, ограничения права без необходимого в силу закона согласия третьего лица, органа:	данные отсутствуют
		сведения об управляющем залогом и о договоре управления залогом, если такой договор заключен для управления ипотекой:	данные отсутствуют

	ДОКУМЕНТ ПОДПИСАН ЭЛЕКТРОННОЙ ПОДПИСЬЮ Сертификат: 00BB056B7401CB38D2B3576ACDC8425108 Владелец: ФЕДЕРАЛЬНАЯ СЛУЖБА ГОСУДАРСТВЕННОЙ РЕГИСТРАЦИИ, КАДАСТРА И КАРТОГРАФИИ Действителен: с 27.06.2023 по 19.09.2024	
полное наименование должности		инициалы, фамилия

Лист 11

Земельный участок			
вид объекта недвижимости			
Лист № 2 раздела 2	Всего листов раздела 2: 3	Всего разделов: 8	Всего листов выписки: 33

17.06.2024г. № КУВИ-001/2024-161615398	
Кадастровый номер:	16:24:000000:6555

		сведения о депозитарии, который осуществляет хранение обездвиженной документарной закладной или электронной закладной:	
		ведения о внесении изменений или дополнений в регистрационную запись об ипотеке:	
	4.2	вид:	Доверительное управление
		дата государственной регистрации:	05.07.2022 15:42:24
		номер государственной регистрации:	16:24:000000:6555-16/110/2022-2
		срок, на который установлены ограничение прав и обременение объекта недвижимости:	Срок действия с 18.08.2009 по 30.06.2024 с 18.08.2009 по 30.06.2024
		лицо, в пользу которого установлены ограничение прав и обременение объекта недвижимости:	Владельцы инвестиционных паев Закрытого паевого инвестиционного рентного фонда " Ак Барс -Горизонт" данные о которых устанавливаются на основании данных лицевых счетов данных лицевых счетов владельцев инвестиционных паев в реестре владельцев инвестиционных паев и счетов депо владельцев паев, ИНН: 1435126890
		сведения о возможности предоставления третьим лицам персональных данных физического лица	данные отсутствуют
		основание государственной регистрации:	Правила доверительного управления Закрытым паевым инвестиционным рентным фондом "АК БАРС-Горизонт", выдан 04.08.2009
		сведения об осуществлении государственной регистрации сделки, права, ограничения права без необходимого в силу закона согласия третьего лица, органа:	данные отсутствуют
		сведения об управляющем залогом и о договоре управления залогом, если такой договор заключен для управления ипотекой:	данные отсутствуют
		сведения о депозитарии, который осуществляет хранение обездвиженной документарной закладной или электронной закладной:	
		ведения о внесении изменений или дополнений в регистрационную запись об ипотеке:	
5	Договоры участия в долевом строительстве:		не зарегистрировано
6	Заявленные в судебном порядке права требования:		данные отсутствуют
7	Сведения о возможности предоставления третьим лицам персональных данных физического лица		данные отсутствуют

ДОКУМЕНТ ПОДПИСАН
ЭЛЕКТРОННОЙ ПОДПИСЬЮ
Сертификат: 00BB056B7401CB38D2B3576ACDC8425108
Владелец: ФЕДЕРАЛЬНАЯ СЛУЖБА ГОСУДАРСТВЕННОЙ РЕГИСТРАЦИИ, КАДАСТРА И КАРТОГРАФИИ
Действителен: с 27.06.2023 по 19.09.2024

полное наименование должности		инициалы, фамилия

Лист 12

Земельный участок			
вид объекта недвижимости			
Лист № 3 раздела 2	Всего листов раздела 2: 3	Всего разделов: 8	Всего листов выписки: 33

17.06.2024г. № КУВИ-001/2024-161615398	
Кадастровый номер:	16:24:000000:6555

8	Сведения о возражении в отношении зарегистрированного права:	данные отсутствуют
9	Сведения о наличии решения об изъятии объекта недвижимости для государственных и муниципальных нужд:	данные отсутствуют
10	Сведения о невозможности государственной регистрации без личного участия правообладателя или его законного представителя:	данные отсутствуют
11	Правопритязания и сведения о наличии поступивших, но не рассмотренных заявлений о проведении государственной регистрации права (перехода, прекращения права), ограничения права или обременения объекта недвижимости, сделки в отношении объекта недвижимости:	отсутствуют
11	Сведения о невозможности государственной регистрации перехода, прекращения, ограничения права на земельный участок из земель сельскохозяйственного назначения:	данные отсутствуют

ДОКУМЕНТ ПОДПИСАН
ЭЛЕКТРОННОЙ ПОДПИСЬЮ
Сертификат: 00BB056B7401CB38D2B3576ACDC8425108
Владелец: ФЕДЕРАЛЬНАЯ СЛУЖБА ГОСУДАРСТВЕННОЙ РЕГИСТРАЦИИ, КАДАСТРА И КАРТОГРАФИИ
Действителен: с 27.06.2023 по 19.09.2024

полное наименование должности		инициалы, фамилия

РТ, г. Казань ул. Оренбургский тракт,
д. 8Д, помещ. 1007
Тел: (843) 206-51-73
E-mail: info@contrust.bz

CON TRUST

ОГРН 1151690036574
ИНН 1659158802
КПП 168401001

Выписка из Единого государственного реестра недвижимости об объекте недвижимости

Описание местоположения земельного участка

Земельный участок			
вид объекта недвижимости			
Лист № 1 раздела 3	Всего листов раздела 3: 1	Всего разделов: 8	Всего листов выписки: 33

17.06.2024г. № КУВИ-001/2024-161615398	
Кадастровый номер:	16:24:000000:6555

План (чертеж, схема) земельного участка

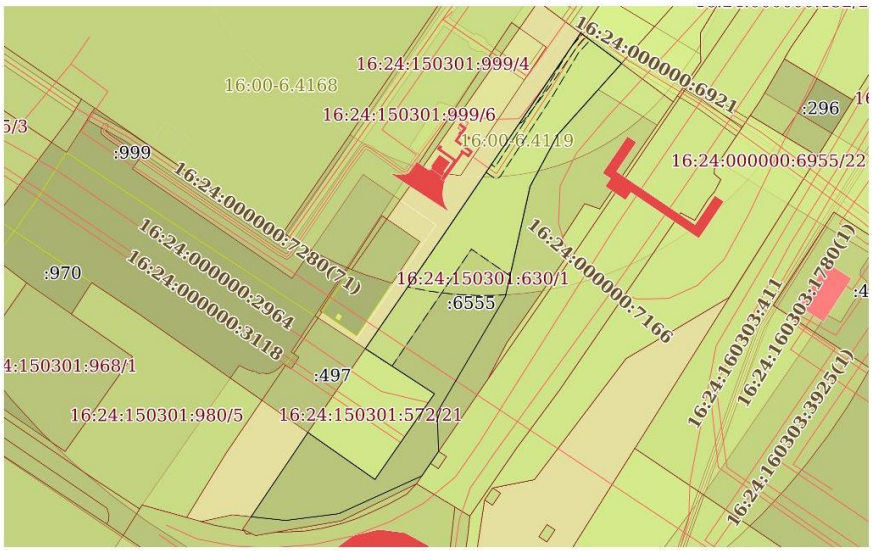

Масштаб 1:2000	Условные обозначения:	

ДОКУМЕНТ ПОДПИСАН
ЭЛЕКТРОННОЙ ПОДПИСЬЮ
Сертификат: 00BB056B7401CB38D2B3576ACDC8425108
Владелец: ФЕДЕРАЛЬНАЯ СЛУЖБА ГОСУДАРСТВЕННОЙ РЕГИСТРАЦИИ, КАДАСТРА И КАРТОГРАФИИ
Действителен: с 27.06.2023 по 19.09.2024

полное наименование должности		инициалы, фамилия

Выписка из Единого государственного реестра недвижимости об объекте недвижимости

Описание местоположения земельного участка

Земельный участок			
вид объекта недвижимости			
Лист № 1 раздела 3.1	Всего листов раздела 3.1: 2	Всего разделов: 8	Всего листов выписки: 33

17.06.2024г. № КУВИ-001/2024-161615398	
Кадастровый номер:	16:24:000000:6555

Описание местоположения границ земельного участка

№ п/п	Номер точки		Дирекционный угол	Горизонтальное проложение, м	Описание закрепления на местности	Кадастровые номера смежных участков	Сведения об адресах правообладателей смежных земельных участков
	начальная	конечная					
1	2	3	4	5	6	7	8
1	1.1.1	1.1.2	34°12.1`	100.96	данные отсутствуют	данные отсутствуют	данные отсутствуют
2	1.1.2	1.1.3	33°53.4`	2.39	данные отсутствуют	16:24:150301:1003(2), 16:24:000000:6560(3)	адрес отсутствует
3	1.1.3	1.1.4	126°39.7`	21.5	данные отсутствуют	16:24:000000:6560(3)	адрес отсутствует
4	1.1.4	1.1.5	221°50.7`	40.47	данные отсутствуют	16:24:150301:1451(1)	данные отсутствуют
5	1.1.4	1.1.4			данные отсутствуют	16:24:000000:6559(2)	адрес отсутствует
6	1.1.5	1.1.6	208°10.4`	24.55	данные отсутствуют	16:24:150301:1451(1)	данные отсутствуют
7	1.1.6	1.1.7	192°38.3`	47.62	данные отсутствуют	16:24:150301:1451(1)	данные отсутствуют
8	1.1.7	1.1.8	210°27.8`	56.91	данные отсутствуют	16:24:150301:1451(1)	данные отсутствуют
9	1.1.8	1.1.9	177°39.1`	16.35	данные отсутствуют	16:24:150301:1451(1)	данные отсутствуют
10	1.1.9	1.1.10	214°18.9`	6.1	данные отсутствуют	16:24:160303:39, 16:24:160303:248(17)	данные отсутствуют
11	1.1.10	1.1.11	214°18.4`	6.44	данные отсутствуют	16:24:160303:39	данные отсутствуют
12	1.1.11	1.1.12	245°32.4`	38.47	данные отсутствуют	16:24:150301:1451(2)	данные отсутствуют
13	1.1.12	1.1.13	262°42.5`	22.61	данные отсутствуют	16:24:150301:1451(2)	данные отсутствуют
14	1.1.13	1.1.14	276°5.7`	14.69	данные отсутствуют	16:24:150301:1451(2)	данные отсутствуют
15	1.1.14	1.1.15	33°59.6`	42.89	данные отсутствуют	данные отсутствуют	данные отсутствуют
16	1.1.14	1.1.14			данные отсутствуют	16:24:000000:6511(1)	адрес отсутствует
17	1.1.15	1.1.16	125°1.5`	34.53	данные отсутствуют	16:24:150301:572(6)	данные отсутствуют
18	1.1.15	1.1.15			данные отсутствуют	16:24:150301:497	данные отсутствуют
19	1.1.16	1.1.17	34°46.9`	44	данные отсутствуют	16:24:150301:572(6)	данные отсутствуют
20	1.1.17	1.1.18	303°8.5`	34.83	данные отсутствуют	16:24:150301:572(6)	данные отсутствуют

ДОКУМЕНТ ПОДПИСАН
ЭЛЕКТРОННОЙ ПОДПИСЬЮ
Сертификат: 00BB056B7401CB38D2B3576ACDC8425108
Владелец: ФЕДЕРАЛЬНАЯ СЛУЖБА ГОСУДАРСТВЕННОЙ РЕГИСТРАЦИИ, КАДАСТРА И КАРТОГРАФИИ
Действителен: с 27.06.2023 по 19.09.2024

полное наименование должности		инициалы, фамилия

РТ, г. Казань ул. Оренбургский тракт,
д. 8Д, помещ. 1007
Тел: (843) 206-51-73
E-mail: info@contrust.bz

CON TRUST

ОГРН 1151690036574
ИНН 1659158802
КПП 168401001

Земельный участок			
вид объекта недвижимости			
Лист № 2 раздела 3.1	Всего листов раздела 3.1: 2	Всего разделов: 8	Всего листов выписки: 33

17.06.2024г. № КУВИ-001/2024-161615398	
Кадастровый номер:	16:24:000000:6555

1	2	3	4	5	6	7	8
21	1.1.18	1.1.1	34°30.7`	57.88	данные отсутствуют	данные отсутствуют	данные отсутствуют
22	1.1.18	1.1.18			данные отсутствуют	16:24:150301:497	данные отсутствуют

	ДОКУМЕНТ ПОДПИСАН ЭЛЕКТРОННОЙ ПОДПИСЬЮ Сертификат: 00BB056B7401CB38D2B3576ACDC8425108 Владелец: ФЕДЕРАЛЬНАЯ СЛУЖБА ГОСУДАРСТВЕННОЙ РЕГИСТРАЦИИ, КАДАСТРА И КАРТОГРАФИИ Действителен: с 27.06.2023 по 19.09.2024	
полное наименование должности		инициалы, фамилия

Выписка из Единого государственного реестра недвижимости об объекте недвижимости

Описание местоположения земельного участка

Земельный участок			
вид объекта недвижимости			
Лист № 1 раздела 3.2	Всего листов раздела 3.2: 1	Всего разделов: 8	Всего листов выписки: 33

17.06.2024г. № КУВИ-001/2024-161615398	
Кадастровый номер:	16:24:000000:6555

Сведения о характерных точках границы земельного участка				
Система координат МСК-16				
Номер точки	Координаты, м		Описание закрепления на местности	Средняя квадратичная погрешность определения координат характерных точек границ земельного участка, м
	X	Y		
1	2	3	4	5
1	456441	1316000	Закрепление отсутствует	2.5
2	456524.5	1316056.75	Закрепление отсутствует	2.5
3	456526.48	1316058.08	Закрепление отсутствует	2.5
4	456513.64	1316075.33	Закрепление отсутствует	2.5
5	456483.49	1316048.33	Закрепление отсутствует	2.5
6	456461.85	1316036.74	Закрепление отсутствует	2.5
7	456415.38	1316026.32	Закрепление отсутствует	2.5
8	456366.33	1315997.47	Закрепление отсутствует	2.5
9	456349.99	1315998.14	Закрепление отсутствует	2.5
10	456344.95	1315994.7	Закрепление отсутствует	2.5
11	456339.63	1315991.07	Закрепление отсутствует	2.5
12	456323.7	1315956.05	Закрепление отсутствует	2.5
13	456320.83	1315933.62	Закрепление отсутствует	2.5
14	456322.39	1315919.01	Закрепление отсутствует	2.5
15	456357.95	1315942.99	Закрепление отсутствует	2.5
16	456338.13	1315971.27	Закрепление отсутствует	2.5
17	456374.27	1315996.37	Закрепление отсутствует	2.5
18	456393.31	1315967.21	Закрепление отсутствует	2.5
1	456441	1316000	Закрепление отсутствует	2.5

	ДОКУМЕНТ ПОДПИСАН ЭЛЕКТРОННОЙ ПОДПИСЬЮ Сертификат: 00BB056B7401CB38D2B3576ACDC8425108 Владелец: ФЕДЕРАЛЬНАЯ СЛУЖБА ГОСУДАРСТВЕННОЙ РЕГИСТРАЦИИ, КАДАСТРА И КАРТОГРАФИИ Действителен: с 27.06.2023 по 19.09.2024	
полное наименование должности		инициалы, фамилия

РТ, г. Казань ул. Оренбургский тракт,
д. 8Д, помещ. 1007
Тел: (843) 206-51-73
E-mail: info@contrust.bz

CON TRUST

ОГРН 1151690036574
ИНН 1659158802
КПП 168401001

Выписка из Единого государственного реестра недвижимости об объекте недвижимости

Сведения о частях земельного участка

Земельный участок			
вид объекта недвижимости			
Лист № 1 раздела 4	Всего листов раздела 4: 4	Всего разделов: 8	Всего листов выписки: 33

17.06.2024г. № КУВИ-001/2024-161615398	
Кадастровый номер:	16:24:000000:6555

План (чертеж, схема) части земельного участка	Учетный номер части: 16:24:000000:6555/1

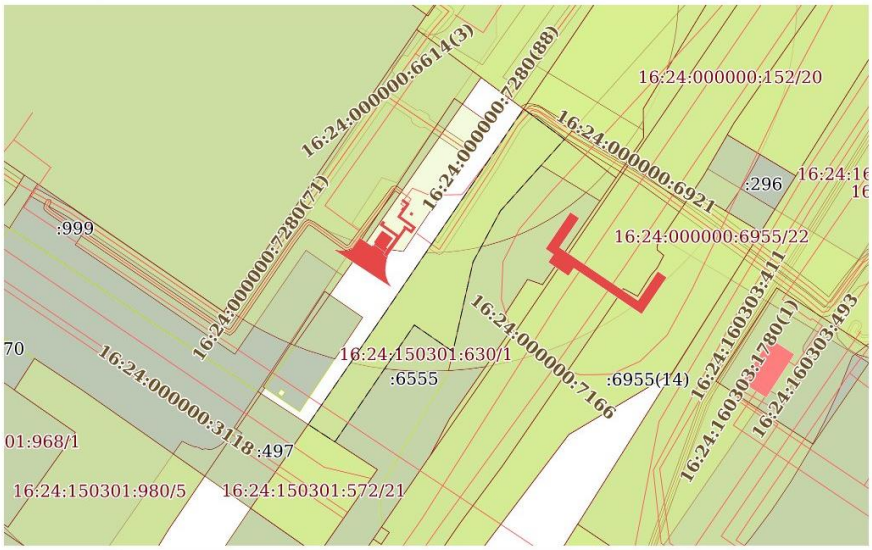

Масштаб 1:2000	Условные обозначения:		

ДОКУМЕНТ ПОДПИСАН
ЭЛЕКТРОННОЙ ПОДПИСЬЮ
Сертификат: 00BB056B7401CB38D2B3576ACDC8425108
Владелец: ФЕДЕРАЛЬНАЯ СЛУЖБА ГОСУДАРСТВЕННОЙ РЕГИСТРАЦИИ, КАДАСТРА И КАРТОГРАФИИ
Действителен: с 27.06.2023 по 19.09.2024

полное наименование должности		инициалы, фамилия

Земельный участок			
вид объекта недвижимости			
Лист № 2 раздела 4	Всего листов раздела 4: 4	Всего разделов: 8	Всего листов выписки: 33

17.06.2024г. № КУВИ-001/2024-161615398	
Кадастровый номер:	16:24:000000:6555

План (чертеж, схема) части земельного участка	Учетный номер части: 16:24:000000:6555/2

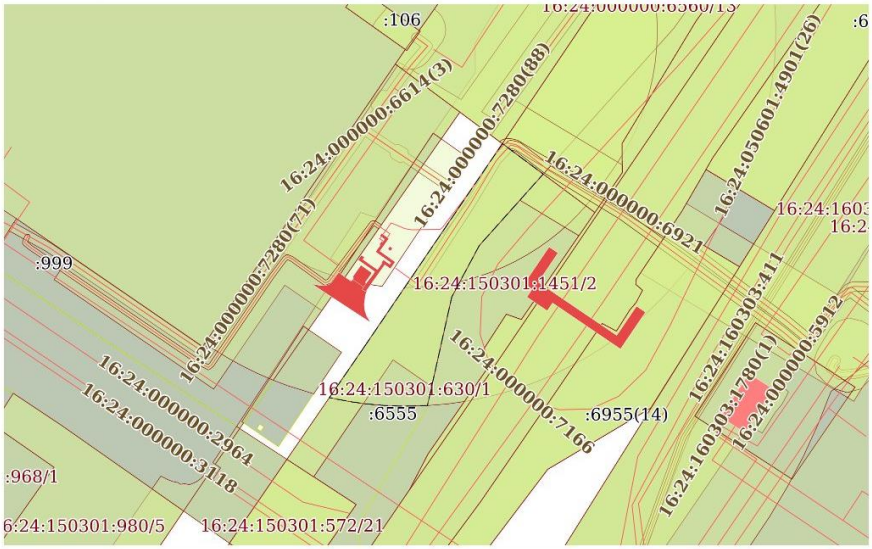

Масштаб 1:2000	Условные обозначения:		

ДОКУМЕНТ ПОДПИСАН
ЭЛЕКТРОННОЙ ПОДПИСЬЮ
Сертификат: 00BB056B7401CB38D2B3576ACDC8425108
Владелец: ФЕДЕРАЛЬНАЯ СЛУЖБА ГОСУДАРСТВЕННОЙ РЕГИСТРАЦИИ, КАДАСТРА И КАРТОГРАФИИ
Действителен: с 27.06.2023 по 19.09.2024

полное наименование должности		инициалы, фамилия

Лист 19

Земельный участок			
вид объекта недвижимости			
Лист № 3 раздела 4	Всего листов раздела 4: 4	Всего разделов: 8	Всего листов выписки: 33

17.06.2024г. № КУВИ-001/2024-161615398	
Кадастровый номер:	16:24:000000:6555

План (чертеж, схема) части земельного участка	Учетный номер части: 16:24:000000:6555/3

Масштаб 1:400	Условные обозначения:		

ДОКУМЕНТ ПОДПИСАН
ЭЛЕКТРОННОЙ ПОДПИСЬЮ
Сертификат: 00BB056B7401CB38D2B3576ACDC8425108
Владелец: ФЕДЕРАЛЬНАЯ СЛУЖБА ГОСУДАРСТВЕННОЙ РЕГИСТРАЦИИ, КАДАСТРА И КАРТОГРАФИИ
Действителен: с 27.06.2023 по 19.09.2024

полное наименование должности		инициалы, фамилия

Лист 20

Земельный участок			
вид объекта недвижимости			
Лист № 4 раздела 4	Всего листов раздела 4: 4	Всего разделов: 8	Всего листов выписки: 33

17.06.2024г. № КУВИ-001/2024-161615398	
Кадастровый номер:	16:24:000000:6555

План (чертеж, схема) части земельного участка	Учетный номер части: 16:24:000000:6555/4

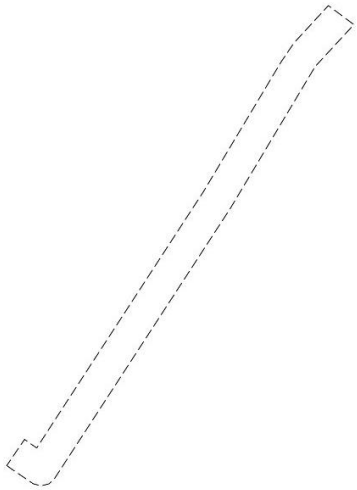

Масштаб 1:600	Условные обозначения:		

ДОКУМЕНТ ПОДПИСАН
ЭЛЕКТРОННОЙ ПОДПИСЬЮ
Сертификат: 00BB056B7401CB38D2B3576ACDC8425108
Владелец: ФЕДЕРАЛЬНАЯ СЛУЖБА ГОСУДАРСТВЕННОЙ РЕГИСТРАЦИИ, КАДАСТРА И КАРТОГРАФИИ
Действителен: с 27.06.2023 по 19.09.2024

полное наименование должности		инициалы, фамилия

РТ, г. Казань ул. Оренбургский тракт,
д. 8Д, помещ. 1007
Тел: (843) 206-51-73
E-mail: info@contrust.bz

CON TRUST

ОГРН 1151690036574
ИНН 1659158802
КПП 168401001

Выписка из Единого государственного реестра недвижимости об объекте недвижимости

Сведения о частях земельного участка

Земельный участок			
вид объекта недвижимости			
Лист № 1 раздела 4.1	Всего листов раздела 4.1: 9	Всего разделов: 8	Всего листов выписки: 33

17.06.2024г. № КУВИ-001/2024-161615398	
Кадастровый номер:	16:24:000000:6555

Учетный номер части	Площадь, м2	Содержание ограничения в использовании или ограничения права на объект недвижимости или обременения объекта недвижимости
1	2	3
16:24:000000:6555/1	2906	вид ограничения (обременения): ограничения прав на земельный участок, предусмотренные статьей 56 Земельного кодекса Российской Федерации; Срок действия: не установлен; реквизиты документа-основания: приказ от 25.11.2020 № 1029 выдан: Министерство энергетики Российской Федерации; Содержание ограничения (обременения): публичный сервитут; Реестровый номер границы: 16:00-6.4119; Вид объекта реестра границ: Зона с особыми условиями использования территории; Вид зоны по документу: Публичный сервитут для использования земельных участков в целях эксплуатации объекта газоснабжения федерального значения «Реконструкция газопровода Миннибаево-Казань на участке 220-285 км; Тип зоны: Зона публичного сервитута
16:24:000000:6555/2	2788	вид ограничения (обременения): ограничения прав на земельный участок, предусмотренные статьей 56 Земельного кодекса Российской Федерации; Срок действия: не установлен; реквизиты документа-основания: свидетельство о государственной регистрации права от 14.09.2005 № 359716 выдан: Главное управление Федеральной регистрационной службы по Республике Татарстан; решение Арбитражного суда Республики Татарстан от 01.03.2022 № А65-22094/2021 выдан: Арбитражный суд Республики Татарстан; Содержание ограничения (обременения): Налагаемые ограничения входят в перечень национальных стандартов и сводов правил утвержденный постановлением Правительства РФ от 26 декабря 2014 года N 1521 и устанавливаются согласно п.7.16 «СП 36.13330.2012. Свод правил. Магистральные трубопроводы. Актуализированная редакция СНиП 2.05.06-85*», утвержденного Приказом Федерального агентства по строительству и жилищно-коммунальному хозяйству (Госстрой) от 25.12.2012 № 108/ГС, с изменениями и дополнениями. В зонах минимальных расстояний от объектов единой системы газоснабжения не допускается размещение и строительство следующих объектов: 1. Города и другие населенные пункты; коллективные сады с садовыми домиками, дачные поселки; отдельные промышленные и сельскохозяйственные предприятия, тепличные комбинаты и хозяйства; птицефабрики; молокозаводы; карьеры разработки полезных ископаемых; гаражи и открытые стоянки для автомобилей индивидуальных владельцев на количество автомобилей свыше 20; установки комплексной подготовки нефти и газа и их групповые и сборные пункты; отдельно стоящие здания с массовым скоплением людей (школы, больницы, клубы, детские сады и ясли, вокзалы и т.д.); 3-этажные жилые здания и выше; железнодорожные станции; аэропорты; морские и речные порты и пристани; гидроэлектростанции; гидротехнические сооружения морского и речного транспорта; мачты (башни) и сооружения многоканальной радиорелейной линии технологической связи трубопроводов;

ДОКУМЕНТ ПОДПИСАН
ЭЛЕКТРОННОЙ ПОДПИСЬЮ
Сертификат: 00BB056B7401CB38D2B3576ACDC8425108
Владелец: ФЕДЕРАЛЬНАЯ СЛУЖБА ГОСУДАРСТВЕННОЙ РЕГИСТРАЦИИ, КАДАСТРА И КАРТОГРАФИИ
Действителен: с 27.06.2023 по 19.09.2024

полное наименование должности		инициалы, фамилия

Земельный участок			
вид объекта недвижимости			
Лист № 2 раздела 4.1	Всего листов раздела 4.1: 9	Всего разделов: 8	Всего листов выписки: 33

17.06.2024г. № КУВИ-001/2024-161615398	
Кадастровый номер:	16:24:000000:6555

		мачты (башни) и сооружения многоканальной радиорелейной связи; телевизионные башни; 2. Мосты железных дорог общей сети и автомобильных дорог категорий I и II с пролетом свыше 20 м (при прокладке нефтепроводов и нефтепродуктопроводов ниже мостов по течению); склады легковоспламеняющихся и горючих жидкостей и газов с объемом хранения свыше 1000 м; автозаправочные станции; водопроводные сооружения, не относящиеся к магистральному трубопроводу; 3. Железные дороги общей сети (на перегонах) и автодороги категорий I-III; отдельно стоящие: 1-2-этажные жилые здания; дома линейных обходчиков; кладбища; сельскохозяйственные фермы и огороженные участки для организованного выпаса скота; полевые станы; 4. Мосты железных дорог промышленных предприятий, автомобильных дорог категорий III-V с пролетом свыше 20 м; 5. Железные дороги промышленных предприятий; 6. Автомобильные дороги категорий IV и V; 7. Отдельно стоящие нежилые и подсобные строения (сараи и т.п.); устья бурящихся и эксплуатируемых нефтяных, газовых и артезианских скважин; гаражи и открытые стоянки для автомобилей индивидуальных владельцев на 20 автомобилей и менее; очистные сооружения и насосные станции канализации; 8. Открытые распределительные устройства 35, 110, 220 кВ электроподстанций, питающих КС, НПС и ПС магистральных трубопроводов и других потребителей; 9. Открытые распределительные устройства 35; 100; 220 кВ электроподстанций, питающих КС, НПС и ПС магистральных трубопроводов; 10. Лесные массивы пород: а) хвойных б) лиственных; 11. Вертодромы и посадочные площадки без базирования на них вертолетов: с максимальной взлетной массой более 10 тонн с максимальной взлетной массой от 5 до 10 тонн с максимальной взлетной массой менее 5 тонн (высота зданий и сооружений трубопроводов, находящихся в полосе воздушных подходов вертолетов, не должна превышать размера плоскости ограничения высоты препятствий согласно требованиям нормативных документов Росавиации, утвержденных в установленном порядке); 12. Специальные предприятия, сооружения, площадки, охраняемые зоны, склады взрывчатых и взрывоопасных веществ; карьеры полезных ископаемых, добыча на которых проводится с применением взрывных работ; склады сжиженных горючих газов; 13. Воздушные линии электропередачи высокого напряжения; 14. Факел для сжигания газа.; Реестровый номер границы: 16:24-6.2538; Вид объекта реестра границ: Зона с особыми условиями использования территории; Вид зоны по документу: Зона минимальных расстояний до АГРС-3 аэропорта Казань-2; Тип зоны: Иная зона с особыми условиями использования территории; Номер: 1
16:24:000000:6555/3	79	вид ограничения (обременения): ограничения прав на земельный участок, предусмотренные статьей 56 Земельного кодекса Российской Федерации; Срок действия: не установлен; реквизиты документа-основания: выписка из ЕГРН от 06.03.2023 № № КУВИ-001/2023-55877423 выдан: Филиал ППК "Роскадастр" по Республике Татарстан; Содержание ограничения (обременения): Ограничения использования объектов недвижимости в границах охранной зоны определены Постановлением Правительства РФ от 09.06.1995г. №578 "Об утверждении Правил охраны линий и сооружений связи Российской Федерации". В охранных зонах запрещается: а) осуществлять всякого рода строительные, монтажные и взрывные работы, планировку грунта землеройными механизмами (за исключением зон песчаных барханов) и земляные работы (за исключением вспашки на глубину не более 0,3

ДОКУМЕНТ ПОДПИСАН
ЭЛЕКТРОННОЙ ПОДПИСЬЮ
Сертификат: 00BB056B7401CB38D2B3576ACDC8425108
Владелец: ФЕДЕРАЛЬНАЯ СЛУЖБА ГОСУДАРСТВЕННОЙ РЕГИСТРАЦИИ, КАДАСТРА И КАРТОГРАФИИ
Действителен: с 27.06.2023 по 19.09.2024

полное наименование должности		инициалы, фамилия

Лист 23

Земельный участок			
вид объекта недвижимости			
Лист № 3 раздела 4.1	Всего листов раздела 4.1: 9	Всего разделов: 8	Всего листов выписки: 33

17.06.2024г. № КУВИ-001/2024-161615398

Кадастровый номер: 16:24:000000:6555

		метра); б) производить геолого-съемочные, поисковые, геодезические и другие изыскательские работы, которые связаны с бурением скважин, шурфованием, взятием проб грунта, осуществлением взрывных работ; в) производить посадку деревьев, располагать полевые станы, содержать скот, складировать материалы, корма и удобрения, жечь костры, устраивать стрельбища; г) устраивать проезды и стоянки автотранспорта, тракторов и механизмов, провозить негабаритные грузы под проводами воздушных линий связи и линий радиофикации, строить каналы (арыки), устраивать заграждения и другие препятствия; д) устраивать причалы для стоянки судов, барж и плавучих кранов, производить погрузочно-разгрузочные, подводно-технические, дноуглубительные и землечерпательные работы, выделять рыбопромысловые участки, производить добычу рыбы, других водных животных, а также водных растений придонными орудиями лова, устраивать водопои, производить колку и заготовку льда. Судам и другим плавучим средствам запрещается бросать якоря, проходить с отданными якорями, цепями, лотами, волокушами и тралами; е) производить строительство и реконструкцию линий электропередач, радиостанций и других объектов, излучающих электромагнитную энергию и оказывающих опасное воздействие на линии связи и линии радиофикации; ж) производить защиту подземных коммуникаций от коррозии без учета проходящих подземных кабельных линий связи. Юридическим и физическим лицам запрещается производить всякого рода действия, которые могут нарушить нормальную работу линий связи и линий радиофикации, в частности: а) производить снос и реконструкцию зданий и мостов, осуществлять переустройство коллекторов, туннелей метрополитена и железных дорог, где проложены кабели связи, установлены столбы воздушных линий связи и линий радиофикации, размещены технические сооружения радиорелейных станций, кабельные ящики и распределительные коробки, без предварительного выноса заказчиками (застройщиками) линий и сооружений связи, линий и сооружений радиофикации по согласованию с предприятиями, в ведении которых находятся эти лини и сооружения; б) производить засыпку трасс подземных кабельных линий связи, устраивать на этих трассах временные склады, стоки химически активных веществ и свалки промышленных, бытовых и прочих отходов, ломать замерные, сигнальные, предупредительные знаки и телефонные колодцы; в) открывать двери и люки необслуживаемых усилительных и регенерационных пунктов (наземных и подземных) и радиорелейных станций, кабельных колодцев телефонной канализации, распределительных шкафов и кабельных ящиков, а также подключаться к линиям связи (за исключением лиц, обслуживающих эти линии); г) огораживать трассы линий связи, препятствуя свободному доступу к ним технического персонала; д) самовольно подключаться к абонентской телефонной линии и линии радиофикации в целях пользования услугами связи; е) совершать иные действия, которые могут причинить повреждения сооружениям связи и радиофикации (повреждать опоры и арматуру воздушных линий связи, обрывать провода, набрасывать на них посторонние предметы и другое). Зона с особыми условиями использования территории устанавливается бессрочно.; Реестровый номер границы: 16:24-6.3032; Вид объекта реестра границ: Зона с особыми условиями использования территории; Вид зоны по документу: Охранная зона линий и сооружений связи "Линия связи волоконно-оптическая ГРП Аэропорт г.Казань"; Тип зоны: Охранная зона линий и сооружений связи и

ДОКУМЕНТ ПОДПИСАН
ЭЛЕКТРОННОЙ ПОДПИСЬЮ
Сертификат: 00BB056B7401CB38D2B3576ACDC8425108
Владелец: ФЕДЕРАЛЬНАЯ СЛУЖБА ГОСУДАРСТВЕННОЙ РЕГИСТРАЦИИ, КАДАСТРА И КАРТОГРАФИИ
Действителен: с 27.06.2023 по 19.09.2024

полное наименование должности		инициалы, фамилия

Лист 24

Земельный участок			
вид объекта недвижимости			
Лист № 4 раздела 4.1	Всего листов раздела 4.1: 9	Всего разделов: 8	Всего листов выписки: 33

17.06.2024г. № КУВИ-001/2024-161615398

Кадастровый номер: 16:24:000000:6555

		линий и сооружений радиофикации; Индекс: Республика Татарстан, Лаишевский р-н
16:24:000000:6555/4	291	вид ограничения (обременения): ограничения прав на земельный участок, предусмотренные статьей 56 Земельного кодекса Российской Федерации; Срок действия: не установлен; реквизиты документа-основания: распоряжение об установлении охранной зоны объекта газораспределительной сети на территории Лаишевского муниципального района Республики Татарстан от 28.02.2024 № 443-р выдан: Министерство земельных и имущественных отношений Республики Татарстан; Содержание ограничения (обременения): Ограничения использования объектов недвижимости в границах охранной зоны определены Постановлением Правительства РФ от20.11.2000г. №878 "Об утверждении Правил охраны газораспределительных сетей". В охранных зонах запрещается: а) строить объекты жилищно-гражданского и производственного назначения; б) сносить и реконструировать мосты, коллекторы, автомобильные и железные дороги с расположенными на них газораспределительными сетями без предварительного выноса этих газопроводов по согласованию с эксплуатационными организациями; в) разрушать берегоукрепительные сооружения, водопропускные устройства, земляные и иные сооружения, предохраняющие газораспределительные сети от разрушений; г) перемещать, повреждать, засыпать и уничтожать опознавательные знаки, контрольно-измерительные пункты и другие устройства газораспределительных сетей; д) устраивать свалки и склады, разливать растворы кислот, солей, щелочей и других химически активных веществ; е) огораживать и перегораживать охранные зоны, препятствовать доступу персонала эксплуатационных организаций к газораспределительным сетям, проведению обслуживания и устранению повреждений газораспределительных сетей; ж) разводить огонь и размещать источники огня; з) рыть погреба, копать и обрабатывать почву сельскохозяйственными и мелиоративными орудиями и механизмами на глубину более 0,3 метра; и) открывать калитки и двери газорегуляторных пунктов, станций катодной и дренажной защиты, люки подземных колодцев, включать или отключать электроснабжение средств связи, освещения и систем телемеханики; к) набрасывать, приставлять и привязывать к опорам и надземным газопроводам, ограждениям и зданиям газораспределительных сетей посторонние предметы, лестницы, влезать на них; л) самовольно подключаться к газораспределительным сетям. Зона с особыми условиями использования территории устанавливается бессрочно.; Реестровый номер границы: 16:24-6.3034; Вид объекта реестра границ: Зона с особыми условиями использования территории; Вид зоны по документу: Охранная зона трубопроводов "Газопровод распределительный на ГРП Аэропорт г.Казань "; Тип зоны: Охранная зона инженерных коммуникаций; Индекс: Республика Татарстан, Лаишевский муниципальный район
	Весь	вид ограничения (обременения): ограничения прав на земельный участок, предусмотренные статьей 56 Земельного кодекса Российской Федерации; Срок действия: не установлен; реквизиты документа-основания: приказ об установлении приаэродромной территории аэродрома Казань от 16.03.2020 № 296-п выдан: Федеральное агентство воздушного транспорта; Содержание ограничения (обременения): Запрещается размещать объекты, виды которых в зависимости от их функционального назначения определяются уполномоченным органом власти при установлении соответствующей приаэродромной территории с

ДОКУМЕНТ ПОДПИСАН
ЭЛЕКТРОННОЙ ПОДПИСЬЮ
Сертификат: 00BB056B7401CB38D2B3576ACDC8425108
Владелец: ФЕДЕРАЛЬНАЯ СЛУЖБА ГОСУДАРСТВЕННОЙ РЕГИСТРАЦИИ, КАДАСТРА И КАРТОГРАФИИ
Действителен: с 27.06.2023 по 19.09.2024

полное наименование должности		инициалы, фамилия

Лист 25

Земельный участок			
вид объекта недвижимости			
Лист № 5 раздела 4.1	Всего листов раздела 4.1: 9	Всего разделов: 8	Всего листов выписки: 33

17.06.2024г. № КУВИ-001/2024-161615398

Кадастровый номер: 16:24:000000:6555

		учетом требований законодательства в области обеспечения санитарно-эпидемиологического благополучия населения, если иное не установлено законами.; Реестровый номер границы: 16:00-6.4173; Вид объекта реестра границ: Зона с особыми условиями использования территории; Вид зоны по документу: Седьмая подзона Приаэродромной территории Международного аэропорта «Казань»; Тип зоны: Охранная зона транспорта
	Весь	вид ограничения (обременения): ограничения прав на земельный участок, предусмотренные статьей 56 Земельного кодекса Российской Федерации; Срок действия: не установлен; реквизиты документа-основания: приказ об установлении приаэродромной территории аэродрома Казань от 16.03.2020 № 296-п выдан: Федеральное агентство воздушного транспорта; Содержание ограничения (обременения): В границах приаэродромной территории устанавливаются 7 подзон. Ограничения устанавливаются в зависимости от расположения объекта и земельных участков в подзонах.; Реестровый номер границы: 16:00-6.4166; Вид объекта реестра границ: Зона с особыми условиями использования территории; Вид зоны по документу: Приаэродромная территория Международного аэропорта «Казань»; Тип зоны: Охранная зона транспорта
	Весь	вид ограничения (обременения): ограничения прав на земельный участок, предусмотренные статьей 56 Земельного кодекса Российской Федерации; Срок действия: не установлен; реквизиты документа-основания: приказ об установлении приаэродромной территории аэродрома Казань от 16.03.2020 № 296-п выдан: Федеральное агентство воздушного транспорта; Содержание ограничения (обременения): Запрещается размещать объекты, высота которых превышает ограничения, установленные уполномоченным Правительством Российской Федерации Федеральным органом исполнительной власти при установлении приаэродромной территории. Величина ограничения строительства по высоте определяется представленной методикой расчета максимально допустимой высоты объектов в границах третьей подзоны.; Реестровый номер границы: 16:00-6.4169; Вид объекта реестра границ: Зона с особыми условиями использования территории; Вид зоны по документу: Третья подзона Приаэродромной территории Международного аэропорта «Казань»; Тип зоны: Охранная зона транспорта
	Весь	вид ограничения (обременения): ограничения прав на земельный участок, предусмотренные статьей 56 Земельного кодекса Российской Федерации; Срок действия: не установлен; реквизиты документа-основания: приказ об установлении приаэродромной территории аэродрома Казань от 16.03.2020 № 296-п выдан: Федеральное агентство воздушного транспорта; Содержание ограничения (обременения): Запрещается размещать объекты, создающие помехи в работе наземных объектов средств и систем обслуживания воздушного движения, навигации, посадки и связи, предназначенных для организации воздушного движения и расположенных вне первой подзоны.; Реестровый номер границы: 16:00-6.4170; Вид объекта реестра границ: Зона с особыми условиями использования территории; Вид зоны по документу: Четвертая подзона Приаэродромной территории Международного аэропорта «Казань»; Тип зоны: Охранная зона транспорта
	Весь	вид ограничения (обременения): ограничения прав на земельный участок, предусмотренные статьей 56 Земельного кодекса Российской Федерации; Срок действия: не установлен; реквизиты документа-основания: приказ об установлении

ДОКУМЕНТ ПОДПИСАН ЭЛЕКТРОННОЙ ПОДПИСЬЮ
Сертификат: 00BB056B7401CB38D2B3576ACDC8425108
Владелец: ФЕДЕРАЛЬНАЯ СЛУЖБА ГОСУДАРСТВЕННОЙ РЕГИСТРАЦИИ, КАДАСТРА И КАРТОГРАФИИ
Действителен: с 27.06.2023 по 19.09.2024

полное наименование должности		инициалы, фамилия

Лист 26

Земельный участок			
вид объекта недвижимости			
Лист № 6 раздела 4.1	Всего листов раздела 4.1: 9	Всего разделов: 8	Всего листов выписки: 33

17.06.2024г. № КУВИ-001/2024-161615398

Кадастровый номер: 16:24:000000:6555

		приаэродромной территории аэродрома Казань от 16.03.2020 № 296-п выдан: Федеральное агентство воздушного транспорта; Содержание ограничения (обременения): Запрещается размещать опасные производственные объекты, функционирование которых может влиять на безопасность полетов воздушных судов.; Реестровый номер границы: 16:00-6.4171; Вид объекта реестра границ: Зона с особыми условиями использования территории; Вид зоны по документу: Пятая подзона Приаэродромной территории Международного аэропорта «Казань»; Тип зоны: Охранная зона транспорта
	Весь	вид ограничения (обременения): ограничения прав на земельный участок, предусмотренные статьей 56 Земельного кодекса Российской Федерации; Срок действия: не установлен; реквизиты документа-основания: приказ об установлении приаэродромной территории аэродрома Казань от 16.03.2020 № 296-п выдан: Федеральное агентство воздушного транспорта; Содержание ограничения (обременения): Запрещается размещать объекты, способствующие привлечению и массовому скоплению птиц.; Реестровый номер границы: 16:00-6.4172; Вид объекта реестра границ: Зона с особыми условиями использования территории; Вид зоны по документу: Шестая подзона Приаэродромной территории Международного аэропорта «Казань»; Тип зоны: Охранная зона транспорта
	Весь	вид ограничения (обременения): ограничения прав на земельный участок, предусмотренные статьей 56 Земельного кодекса Российской Федерации; Срок действия: не установлен; реквизиты документа-основания: свидетельство о государственной регистрации права от 14.09.2005 № 359716 выдан: Главное управление Федеральной регистрационной службы по Республике Татарстан; решение Арбитражного суда Республики Татарстан от 01.03.2022 № А65-22094/2021 выдан: Арбитражный суд Республики Татарстан; Содержание ограничения (обременения): Налагаемые ограничения входят в перечень национальных стандартов и сводов правил утвержденный постановлением Правительства РФ от 26 декабря 2014 года N 1521 и устанавливаются согласно п.7.15 «СП 36.13330.2012. Свод правил. Магистральные трубопроводы. Актуализированная редакция СНиП 2.05.06-85*», утвержденного Приказом Федерального агентства по строительству и жилищно-коммунальному хозяйству (Госстрой) от 25.12.2012 № 108/ГС, с изменениями и дополнениями (далее – «СП»). В зонах минимальных расстояний от объектов единой системы газоснабжения не допускается размещение и строительство следующих объектов: 1. Города и другие населенные пункты; коллективные сады с садовыми домиками, дачные поселки; отдельные промышленные и сельскохозяйственные предприятия; тепличные комбинаты и хозяйства; птицефабрики; молокозаводы; карьеры разработки полезных ископаемых; гаражи и открытые стоянки для автомобилей индивидуальных владельцев на количество автомобилей более 20; отдельно стоящие здания с массовым скоплением людей (школы, больницы, клубы, детские сады и ясли, вокзалы и т.д.); жилые здания 3-этажные и выше; железнодорожные станции; аэропорты; морские и речные порты и пристани; гидроэлектростанции; гидротехнические сооружения морского и речного транспорта; очистные сооружения и насосные станции водопроводные, не относящиеся к магистральному трубопроводу, мосты железных дорог общей сети и автомобильных дорог категорий I и II с пролетом свыше 20 м (при прокладке нефтепроводов и нефтепродуктопроводов ниже мостов по течению);

ДОКУМЕНТ ПОДПИСАН ЭЛЕКТРОННОЙ ПОДПИСЬЮ
Сертификат: 00BB056B7401CB38D2B3576ACDC8425108
Владелец: ФЕДЕРАЛЬНАЯ СЛУЖБА ГОСУДАРСТВЕННОЙ РЕГИСТРАЦИИ, КАДАСТРА И КАРТОГРАФИИ
Действителен: с 27.06.2023 по 19.09.2024

полное наименование должности		инициалы, фамилия

Лист 27

Земельный участок			
вид объекта недвижимости			
Лист № 7 раздела 4.1	Всего листов раздела 4.1: 9	Всего разделов: 8	Всего листов выписки: 33

17.06.2024г. № КУВИ-001/2024-161615398

Кадастровый номер:	16:24:000000:6555

		склады легковоспламеняющихся и горючих жидкостей и газов с объемом хранения свыше 1000 м; автозаправочные станции; мачты (башни) и сооружения многоканальной радиорелейной линии технологической связи трубопроводов, мачты (башни) и сооружения многоканальной радиорелейной линии связи операторов связи - владельцев коммуникаций; 2. Железные дороги общей сети (на перегонах) и автодороги категорий I-III, параллельно которым прокладывается трубопровод; отдельно стоящие: 1-2-этажные жилые здания; садовые домики, дачи; дома линейных обходчиков; кладбища; сельскохозяйственные фермы и огороженные участки для организованного выпаса скота; полевые станы; 3. Отдельно стоящие нежилые и подсобные строения; устья бурящихся и эксплуатируемых нефтяных, газовых и артезианских скважин; гаражи и открытые стоянки для автомобилей индивидуальных владельцев на 20 автомобилей и менее; канализационные сооружения; железные дороги промышленных предприятий; автомобильные дороги категорий IV-V, параллельно которым прокладывается трубопровод; 4. Мосты железных дорог промышленных предприятий, автомобильных дорог категорий III, IV с пролетом свыше 20 м (при прокладке нефтепроводов и нефтепродуктопроводов ниже мостов по течению); 5. Территории НПС, ПС, КС, установок комплексной подготовки нефти и газа, СПХГ, групповых и сборных пунктов промыслов, ПГРС, установок очистки и осушки газа; 6. Вертодромы и посадочные площадки без базирования на них вертолетов; Кроме вышеуказанных пунктов также не допускается размещение и строительство зданий, строений, сооружений и иных объектов, не относящихся к объектам единой системы газоснабжения в соответствии с п. 8 - 17 Таблицы 4 СП. В соответствии с п. 8.2.6 общих требований СП, на расстоянии 300 м от запорной арматуры и продувочных свечей не допускается размещение и строительство зданий, строений и сооружений, не относящихся к объектам единой системы газоснабжения; мостов и виадуков железных и автомобильных дорог; воздушных линий электропередачи высокого напряжения.; Реестровый номер границы: 16:24-6.2540; Вид объекта реестра границ: Зона с особыми условиями использования территории; Вид зоны по документу: Зона минимальных расстояний до газопровода-отвода и АГРС аэропорта Казань-2; Тип зоны: Иная зона с особыми условиями использования территории; Номер: 1
	Весь	вид ограничения (обременения): ограничения прав на земельный участок, предусмотренные статьей 56 Земельного кодекса Российской Федерации; Срок действия: не установлен; реквизиты документа-основания: приказ Об установлении зон санитарной охраны водозаборных скважин №№ 1,2,3,4 АО Международный аэропорт "Казань" от 09.11.2023 № 1318-п выдан: Министерство экологии и природных ресурсов Республики Татарстан; Содержание ограничения (обременения): В соответствии с требованиями п. 3.2.1 Санитарных правил и норм СанПиН 2.1.4.1110-02 «Зоны санитарной охраны источников водоснабжения и водопроводов питьевого назначения», утвержденных Постановлением Главного государственного санитарного врача РФ от 14 марта 2002 г. N 10: 3.2. Мероприятия на территории ЗСО подземных источников водоснабжения. 3.2.2. Мероприятия по второму и третьему поясам.3.2.2.1.Выявление, тампонирование или восстановление всех старых, бездействующих, дефектных или неправильно эксплуатируемых скважин, представляющих опасность в части возможности загрязнения водоносных

ДОКУМЕНТ ПОДПИСАН
ЭЛЕКТРОННОЙ ПОДПИСЬЮ
Сертификат: 00BB056B7401CB38D2B3576ACDC8425108
Владелец: ФЕДЕРАЛЬНАЯ СЛУЖБА ГОСУДАРСТВЕННОЙ РЕГИСТРАЦИИ, КАДАСТРА И КАРТОГРАФИИ
Действителен: с 27.06.2023 по 19.09.2024

полное наименование должности		инициалы, фамилия

Лист 28

Земельный участок			
вид объекта недвижимости			
Лист № 8 раздела 4.1	Всего листов раздела 4.1: 9	Всего разделов: 8	Всего листов выписки: 33

17.06.2024г. № КУВИ-001/2024-161615398

Кадастровый номер:	16:24:000000:6555

		горизонтов.3.2.2.2.Бурение новых скважин и новое строительство, связанное с нарушением почвенного покрова, производится при обязательном согласовании с центром государственного санитарно-эпидемиологического надзора.3.2.2.3. Запрещение закачки отработанных вод в подземные горизонты, подземного складирования твердых отходов и разработки недр земли.3.2.2.4.Запрещение размещения складов горюче-смазочных материалов, ядохимикатов и минеральных удобрений, накопителей промстоков, шламохранилищ и других объектов, обусловливающих опасность химического загрязнения подземных вод. Размещение таких объектов допускается в пределах третьего пояса ЗСО только при использовании защищенных подземных вод, при условии выполнения специальных мероприятий по защите водоносного горизонта от загрязнения при наличии санитарно-эпидемиологического заключения центра государственного санитарно-эпидемиологического надзора, выданного с учетом заключения органов геологического контроля.3.2.2.5.Своевременное выполнение необходимых мероприятий по санитарной охране поверхностных вод, имеющих непосредственную гидрологическую связь с используемым водоносным горизонтом, в соответствии с гигиеническими требованиями к охране поверхностных вод. 3.2.3. Мероприятия по второму поясу.Кроме мероприятий, указанных в разделе 3.2.2, в пределах второго пояса ЗСО подземных источников водоснабжения подлежат выполнению следующие дополнительные мероприятия:3.2.3.1. Не допускается: размещение кладбищ, скотомогильников, полей ассенизации, полей фильтрации, навозохранилищ, силосных траншей, животноводческих и птицеводческих предприятий и других объектов, обусловливающих опасность микробного загрязнения подземных вод;применение удобрений и ядохимикатов;рубка леса главного пользования и реконструкции.3.2.3.2.Выполнение мероприятий по санитарному благоустройству территории населенных пунктов и других объектов (оборудование канализацией, устройство водонепроницаемых выгребов, организация отвода поверхностного стока и др.); Реестровый номер границы: 16:24-6.2948; Вид объекта реестра границ: Зона с особыми условиями использования территории; Вид зоны по документу: Второй пояс зоны санитарной охраны водозаборных скважин №№ 1-4 АО Международный Аэропорт "Казань", населенный пункт Аэропорт Лаишевского района РТ; Тип зоны: Зона санитарной охраны источников водоснабжения и водопроводов питьевого назначения
	Весь	вид ограничения (обременения): ограничения прав на земельный участок, предусмотренные статьей 56 Земельного кодекса Российской Федерации; Срок действия: не установлен; реквизиты документа-основания: приказ Об установлении зон санитарной охраны водозаборных скважин №№ 1,2,3,4 АО Международный аэропорт "Казань" от 09.11.2023 № 1318-п выдан: Министерство экологии и природных ресурсов Республики Татарстан; Содержание ограничения (обременения): В соответствии с требованиями п. 3.2.1 Санитарных правил и норм СанПиН 2.1.4.1110-02 «Зоны санитарной охраны источников водоснабжения и водопроводов питьевого назначения», утвержденных Постановлением Главного государственного санитарного врача РФ от 14 марта 2002 г. N 10: 3.2. Мероприятия на территории ЗСО подземных источников водоснабжения. 3.2.2. Мероприятия по второму и третьему поясам.3.2.2.1.Выявление, тампонирование или восстановление всех старых, бездействующих, дефектных или неправильно эксплуатируемых скважин, представляющих опасность в части возможности загрязнения водоносных

ДОКУМЕНТ ПОДПИСАН
ЭЛЕКТРОННОЙ ПОДПИСЬЮ
Сертификат: 00BB056B7401CB38D2B3576ACDC8425108
Владелец: ФЕДЕРАЛЬНАЯ СЛУЖБА ГОСУДАРСТВЕННОЙ РЕГИСТРАЦИИ, КАДАСТРА И КАРТОГРАФИИ
Действителен: с 27.06.2023 по 19.09.2024

полное наименование должности		инициалы, фамилия

Земельный участок			
вид объекта недвижимости			
Лист № 9 раздела 4.1	Всего листов раздела 4.1: 9	Всего разделов: 8	Всего листов выписки: 33

17.06.2024г. № КУВИ-001/2024-161615398	
Кадастровый номер:	16:24:000000:6555

		горизонтов.3.2.2.2.Бурение новых скважин и новое строительство, связанное с нарушением почвенного покрова, производится при обязательном согласовании с центром государственного санитарно-эпидемиологического надзора.3.2.2.3. Запрещение закачки отработанных вод в подземные горизонты, подземного складирования твердых отходов и разработки недр земли.3.2.2.4.Запрещение размещения складов горюче-смазочных материалов, ядохимикатов и минеральных удобрений, накопителей промстоков, шламохранилищ и других объектов, обусловливающих опасность химического загрязнения подземных вод. Размещение таких объектов допускается в пределах третьего пояса ЗСО только при использовании защищенных подземных вод, при условии выполнения специальных мероприятий по защите водоносного горизонта от загрязнения при наличии санитарно-эпидемиологического заключения центра государственного санитарно-эпидемиологического надзора, выданного с учетом заключения органов геологического контроля.3.2.2.5.Своевременное выполнение необходимых мероприятий по санитарной охране поверхностных вод, имеющих непосредственную гидрологическую связь с используемым водоносным горизонтом, в соответствии с гигиеническими требованиями к охране поверхностных вод.; Реестровый номер границы: 16:24-6.2947; Вид объекта реестра границ: Зона с особыми условиями использования территории; Вид зоны по документу: Третий пояс зоны санитарной охраны водозаборных скважин №№ 1-4 АО Международный Аэропорт "Казань", населенный пункт Аэропорт Лаишевского района РТ; Тип зоны: Зона санитарной охраны источников водоснабжения и водопроводов питьевого назначения

	ДОКУМЕНТ ПОДПИСАН ЭЛЕКТРОННОЙ ПОДПИСЬЮ Сертификат: 00BB056B7401CB38D2B3576ACDC8425108 Владелец: ФЕДЕРАЛЬНАЯ СЛУЖБА ГОСУДАРСТВЕННОЙ РЕГИСТРАЦИИ, КАДАСТРА И КАРТОГРАФИИ Действителен: с 27.06.2023 по 19.09.2024	
полное наименование должности		инициалы, фамилия

Выписка из Единого государственного реестра недвижимости об объекте недвижимости

Сведения о частях земельного участка

Земельный участок			
вид объекта недвижимости			
Лист № 1 раздела 4.2	Всего листов раздела 4.2: 4	Всего разделов: 8	Всего листов выписки: 33

17.06.2024г. № КУВИ-001/2024-161615398	
Кадастровый номер:	16:24:000000:6555

Сведения о характерных точках границы части (частей) земельного участка				
Учетный номер части: 16:24:000000:6555/1				
Система координат				
Номер точки	Координаты, м		Описание закрепления на местности	Средняя квадратичная погрешность определения координат характерных точек границ земельного участка, м
	X	Y		
1	2	3	4	5
1	456441	1316000	-	-
2	456524.5	1316056.75	-	-
3	456526.48	1316058.08	-	-
4	456513.64	1316075.33	-	-
5	456487.26	1316051.71	-	-
6	456484.91	1316049.6	-	-
7	456483.49	1316048.33	-	-
8	456461.85	1316036.74	-	-
9	456424.05	1316028.26	-	-
10	456435.3	1316011.97	-	-
11	456385.95	1315978.48	-	-
12	456393.31	1315967.21	-	-
1	456441	1316000	-	-

	ДОКУМЕНТ ПОДПИСАН ЭЛЕКТРОННОЙ ПОДПИСЬЮ Сертификат: 00BB056B7401CB38D2B3576ACDC8425108 Владелец: ФЕДЕРАЛЬНАЯ СЛУЖБА ГОСУДАРСТВЕННОЙ РЕГИСТРАЦИИ, КАДАСТРА И КАРТОГРАФИИ Действителен: с 27.06.2023 по 19.09.2024	
полное наименование должности		инициалы, фамилия

Лист 31

Земельный участок			
вид объекта недвижимости			
Лист № 2 раздела 4.2	Всего листов раздела 4.2: 4	Всего разделов: 8	Всего листов выписки: 33

17.06.2024г. № КУВИ-001/2024-161615398

Кадастровый номер: 16:24:000000:6555

Сведения о характерных точках границы части (частей) земельного участка

Учетный номер части: 16:24:000000:6555/2

Система координат

Номер точки	Координаты, м		Описание закрепления на местности	Средняя квадратичная погрешность определения координат характерных точек границ земельного участка, м
	X	Y		
1	2	3	4	5
1	456441	1316000	-	-
2	456524.5	1316056.75	-	-
3	456526.48	1316058.08	-	-
4	456513.64	1316075.33	-	-
5	456483.49	1316048.33	-	-
6	456461.85	1316036.74	-	-
7	456416.02	1316026.46	-	-
8	456415.78	1316021.19	-	-
9	456415.78	1316014.31	-	-
10	456416.09	1316007.44	-	-
11	456416.72	1316000.59	-	-
12	456417.67	1315993.78	-	-
13	456418.92	1315987.01	-	-
14	456419.36	1315985.12	-	-
1	456441	1316000	-	-

ДОКУМЕНТ ПОДПИСАН
ЭЛЕКТРОННОЙ ПОДПИСЬЮ
Сертификат: 00BB056B7401CB38D2B3576ACDC8425108
Владелец: ФЕДЕРАЛЬНАЯ СЛУЖБА ГОСУДАРСТВЕННОЙ РЕГИСТРАЦИИ, КАДАСТРА И КАРТОГРАФИИ
Действителен: с 27.06.2023 по 19.09.2024

полное наименование должности		инициалы, фамилия

Лист 32

Земельный участок			
вид объекта недвижимости			
Лист № 3 раздела 4.2	Всего листов раздела 4.2: 4	Всего разделов: 8	Всего листов выписки: 33

17.06.2024г. № КУВИ-001/2024-161615398

Кадастровый номер: 16:24:000000:6555

Сведения о характерных точках границы части (частей) земельного участка

Учетный номер части: 16:24:000000:6555/3

Система координат

Номер точки	Координаты, м		Описание закрепления на местности	Средняя квадратичная погрешность определения координат характерных точек границ земельного участка, м
	X	Y		
1	2	3	4	5
1	456488.38	1316032.2	-	-
2	456524.5	1316056.75	-	-
3	456526.48	1316058.08	-	-
4	456524.66	1316060.53	-	-
5	456524.68	1316060.25	-	-
6	456524.53	1316059.9	-	-
7	456523.18	1316058.57	-	-
8	456521.1	1316056.86	-	-
9	456503	1316044.39	-	-
10	456490.03	1316034.48	-	-
11	456489.8	1316034.28	-	-
12	456488.87	1316033.32	-	-
13	456488.58	1316032.93	-	-
14	456488.38	1316032.2	-	-

ДОКУМЕНТ ПОДПИСАН
ЭЛЕКТРОННОЙ ПОДПИСЬЮ
Сертификат: 00BB056B7401CB38D2B3576ACDC8425108
Владелец: ФЕДЕРАЛЬНАЯ СЛУЖБА ГОСУДАРСТВЕННОЙ РЕГИСТРАЦИИ, КАДАСТРА И КАРТОГРАФИИ
Действителен: с 27.06.2023 по 19.09.2024

полное наименование должности		инициалы, фамилия

Лист 33

Земельный участок			
вид объекта недвижимости			
Лист № 4 раздела 4.2	Всего листов раздела 4.2: 4	Всего разделов: 8	Всего листов выписки: 33

17.06.2024г. № КУВИ-001/2024-161615398	
Кадастровый номер:	16:24:000000:6555

Сведения о характерных точках границы части (частей) земельного участка

Учетный номер части: 16:24:000000:6555/4

Система координат

Номер точки	Координаты, м		Описание закрепления на местности	Средняя квадратичная погрешность определения координат характерных точек границ земельного участка, м
	X	Y		
1	2	3	4	5
1	456467.7	1316018.15	-	-
2	456471.01	1316020.4	-	-
3	456470.58	1316020.98	-	-
4	456469.92	1316021.94	-	-
5	456473.25	1316024.1	-	-
6	456502.36	1316043.04	-	-
7	456518.83	1316052.9	-	-
8	456521.2	1316054.51	-	-
9	456525.91	1316058.85	-	-
10	456523.5	1316062.08	-	-
11	456518.21	1316057.19	-	-
12	456500.27	1316046.46	-	-
13	456471.07	1316027.46	-	-
14	456466.03	1316024.18	-	-
15	456465.39	1316023.5	-	-
16	456465.12	1316022.5	-	-
17	456465.39	1316021.5	-	-
18	456467.3	1316018.69	-	-
19	456467.7	1316018.15	-	-

полное наименование должности	ДОКУМЕНТ ПОДПИСАН ЭЛЕКТРОННОЙ ПОДПИСЬЮ Сертификат: 00BB056B7401CB38D2B3576ACDC8425108 Владелец: ФЕДЕРАЛЬНАЯ СЛУЖБА ГОСУДАРСТВЕННОЙ РЕГИСТРАЦИИ, КАДАСТРА И КАРТОГРАФИИ Действителен: с 27.06.2023 по 19.09.2024	инициалы, фамилия

Филиал публично-правовой компании "Роскадастр" по Республике Татарстан

полное наименование органа регистрации прав

Выписка из Единого государственного реестра недвижимости об объекте недвижимости

Сведения о характеристиках объекта недвижимости

На основании запроса от 17.06.2024, поступившего на рассмотрение 17.06.2024, сообщаем, что согласно записям Единого государственного реестра недвижимости:

Раздел 1 Лист 1

Земельный участок			
вид объекта недвижимости			
Лист № 1 раздела 1	Всего листов раздела 1: 4	Всего разделов: 6	Всего листов выписки: 19

17.06.2024г. № КУВИ-001/2024-161615760	
Кадастровый номер:	16:24:160304:510
Номер кадастрового квартала:	16:24:160304
Дата присвоения кадастрового номера:	01.02.2021
Ранее присвоенный государственный учетный номер:	данные отсутствуют
Местоположение:	Местоположение установлено относительно ориентира, расположенного в границах участка. Почтовый адрес ориентира: Республика Татарстан, МО г Казань, г Казань .
Площадь:	19658 +/- 49
Кадастровая стоимость, руб.:	33800586.39
Кадастровые номера расположенных в пределах земельного участка объектов недвижимости:	данные отсутствуют
Кадастровые номера объектов недвижимости, из которых образован объект недвижимости:	16:24:160304:141
Кадастровые номера образованных объектов недвижимости:	данные отсутствуют
Категория земель:	Земли населенных пунктов
Виды разрешенного использования:	для сельскохозяйственного производства
Сведения о кадастровом инженере:	Арсентьева Мария Владимировна, СНИЛС 056-591-279 89, дата завершения кадастровых работ: 28.01.2021
Сведения о лесах, водных объектах и об иных природных объектах, расположенных в пределах земельного участка:	данные отсутствуют

полное наименование должности	ДОКУМЕНТ ПОДПИСАН ЭЛЕКТРОННОЙ ПОДПИСЬЮ Сертификат: 00BB056B7401CB38D2B3576ACDC8425108 Владелец: ФЕДЕРАЛЬНАЯ СЛУЖБА ГОСУДАРСТВЕННОЙ РЕГИСТРАЦИИ, КАДАСТРА И КАРТОГРАФИИ Действителен: с 27.06.2023 по 19.09.2024	инициалы, фамилия

Лист 2

Земельный участок			
вид объекта недвижимости			
Лист № 2 раздела 1	Всего листов раздела 1: 4	Всего разделов: 6	Всего листов выписки: 19

17.06.2024г. № КУВИ-001/2024-161615760	
Кадастровый номер:	16:24:160304:510

Сведения о том, что земельный участок полностью расположен в границах зоны с особыми условиями использования территории, территории объекта культурного наследия, публичного сервитута:	Земельный участок полностью расположен в границах зоны с реестровым номером 16:00-6.4171 от 09.08.2021, ограничение использования земельного участка в пределах зоны: Запрещается размещать опасные производственные объекты, функционирование которых может влиять на безопасность полетов воздушных судов., вид/наименование: Пятая подзона Приаэродромной территории Международного аэропорта «Казань», тип: Охранная зона транспорта, дата решения: 16.03.2020, номер решения: 296-п, наименование ОГВ/ОМСУ: Федеральное агентство воздушного транспорта Земельный участок полностью расположен в границах зоны с реестровым номером 16:00-6.4172 от 09.08.2021, ограничение использования земельного участка в пределах зоны: Запрещается размещать объекты, способствующие привлечению и массовому скоплению птиц., вид/наименование: Шестая подзона Приаэродромной территории Международного аэропорта «Казань», тип: Охранная зона транспорта, дата решения: 16.03.2020, номер решения: 296-п, наименование ОГВ/ОМСУ: Федеральное агентство воздушного транспорта Земельный участок полностью расположен в границах зоны с реестровым номером 16:00-6.4166 от 06.08.2021, ограничение использования земельного участка в пределах зоны: В границах приаэродромной территории устанавливаются 7 подзон. Ограничения устанавливаются в зависимости от расположения объекта и земельных участков в подзонах., вид/наименование: Приаэродромная территория Международного аэропорта «Казань», тип: Охранная зона транспорта, дата решения: 16.03.2020, номер решения: 296-п, наименование ОГВ/ОМСУ: Федеральное агентство воздушного транспорта Земельный участок полностью расположен в границах зоны с реестровым номером 16:00-6.4169 от 09.08.2021, ограничение использования земельного участка в пределах зоны: Запрещается размещать объекты, высота которых превышает ограничения, установленные уполномоченным Правительством Российской Федерации Федеральным органом исполнительной власти при установлении приаэродромной территории. Величина ограничения строительства по высоте определяется представленной методикой расчета максимально допустимой высоты объектов в границах третьей подзоны., вид/наименование: Третья подзона Приаэродромной территории Международного аэропорта «Казань», тип: Охранная зона транспорта, дата решения: 16.03.2020, номер решения: 296-п, наименование ОГВ/ОМСУ: Федеральное агентство воздушного транспорта Земельный участок полностью расположен в границах зоны с реестровым номером 16:00-6.4170 от 09.08.2021, ограничение использования земельного участка в пределах зоны: Запрещается размещать объекты, создающие помехи в работе наземных объектов средств и систем обслуживания воздушного движения, навигации, посадки и связи, предназначенных для организации воздушного движения и расположенных вне первой подзоны, вид/наименование: Четвертая подзона Приаэродромной территории Международного аэропорта «Казань», тип: Охранная зона транспорта,
Сведения о том, что земельный участок полностью расположен в границах зоны с особыми условиями использования территории, территории объекта культурного наследия, публичного сервитута:	дата решения: 16.03.2020, номер решения: 296-п, наименование ОГВ/ОМСУ: Федеральное агентство воздушного транспорта

ДОКУМЕНТ ПОДПИСАН
ЭЛЕКТРОННОЙ ПОДПИСЬЮ
Сертификат: 00BB056B7401CB38D2B3576ACDC8425108
Владелец: ФЕДЕРАЛЬНАЯ СЛУЖБА ГОСУДАРСТВЕННОЙ РЕГИСТРАЦИИ, КАДАСТРА И КАРТОГРАФИИ
Действителен: с 27.06.2023 по 19.09.2024

полное наименование должности		инициалы, фамилия

Лист 3

Земельный участок			
вид объекта недвижимости			
Лист № 3 раздела 1	Всего листов раздела 1: 4	Всего разделов: 6	Всего листов выписки: 19

17.06.2024г. № КУВИ-001/2024-161615760	
Кадастровый номер:	16:24:160304:510

Сведения о том, что земельный участок расположен в границах особой экономической зоны, территории опережающего развития, зоны территориального развития в Российской Федерации, игорной зоны:	данные отсутствуют
Сведения о том, что земельный участок расположен в границах особо охраняемой природной территории, Байкальской природной территории и ее экологических зон, лесопарковом зеленом поясе, охотничьего угодья, лесничества:	данные отсутствуют
Сведения о расположении земельного участка и (или) расположенного на нем объекта недвижимости в границах территории, в отношении которой принято решение о резервировании земель для государственных или муниципальных нужд:	данные отсутствуют
Сведения о результатах проведения государственного земельного надзора:	данные отсутствуют
Сведения о расположении земельного участка в границах территории, в отношении которой утвержден проект межевания территории:	данные отсутствуют
Условный номер земельного участка:	данные отсутствуют
Сведения о принятии акта и (или) заключении договора, предусматривающих предоставление в соответствии с земельным законодательством исполнительным органом государственным органом власти или органом местного самоуправления, находящегося в государственной или муниципальной собственности земельного участка для строительства наемного дома социального использования или наемного дома коммерческого использования:	данные отсутствуют
Сведения о том, что земельный участок или земельные участки образованы на основании решения об изъятии земельного участка и (или) расположенного на нем объекта недвижимости для государственных или муниципальных нужд:	данные отсутствуют
Сведения о том, что земельный участок образован из земель или земельного участка, государственная собственность на которые не разграничена:	данные отсутствуют

ДОКУМЕНТ ПОДПИСАН
ЭЛЕКТРОННОЙ ПОДПИСЬЮ
Сертификат: 00BB056B7401CB38D2B3576ACDC8425108
Владелец: ФЕДЕРАЛЬНАЯ СЛУЖБА ГОСУДАРСТВЕННОЙ РЕГИСТРАЦИИ, КАДАСТРА И КАРТОГРАФИИ
Действителен: с 27.06.2023 по 19.09.2024

полное наименование должности		инициалы, фамилия

РТ, г. Казань ул. Оренбургский тракт,
д. 8Д, помещ. 1007
Тел: (843) 206-51-73
E-mail: info@contrust.bz

CON TRUST

ОГРН 1151690036574
ИНН 1659158802
КПП 168401001

Земельный участок			
вид объекта недвижимости			
Лист № 4 раздела 1	Всего листов раздела 1: 4	Всего разделов: 6	Всего листов выписки: 19

17.06.2024г. № КУВИ-001/2024-161615760	
Кадастровый номер:	16:24:160304:510

Сведения о наличии земельного спора о местоположении границ земельных участков:	данные отсутствуют
Статус записи об объекте недвижимости:	Сведения об объекте недвижимости имеют статус "актуальные"
Особые отметки:	Граница земельного участка состоит из 2 контуров. Учетные номера контуров и их площади: 1 - 2691.77 кв.м, 2 - 16966.25 кв.м. Сведения об ограничениях права на объект недвижимости, обременениях данного объекта, не зарегистрированных в реестре прав, ограничений прав и обременений недвижимого имущества: вид ограничения (обременения): ограничения прав на земельный участок, предусмотренные статьей 56 Земельного кодекса Российской Федерации; срок действия: с 14.09.2021; реквизиты документа-основания: приказ об установлении приаэродромной территории аэродрома Казань от 16.03.2020 № 296-п выдан: Федеральное агентство воздушного транспорта. вид ограничения (обременения): ограничения прав на земельный участок, предусмотренные статьей 56 Земельного кодекса Российской Федерации; срок действия: с 18.09.2021; реквизиты документа-основания: приказ об установлении приаэродромной территории аэродрома Казань от 16.03.2020 № 296-п выдан: Федеральное агентство воздушного транспорта. вид ограничения (обременения): ограничения прав на земельный участок, предусмотренные статьей 56 Земельного кодекса Российской Федерации; срок действия: с 22.09.2021; реквизиты документа-основания: приказ об установлении приаэродромной территории аэродрома Казань от 16.03.2020 № 296-п выдан: Федеральное агентство воздушного транспорта. вид ограничения (обременения): ограничения прав на земельный участок, предусмотренные статьей 56 Земельного кодекса Российской Федерации; срок действия: с 04.11.2021; реквизиты документа-основания: приказ об установлении приаэродромной территории аэродрома Казань от 16.03.2020 № 296-п выдан: Федеральное агентство воздушного транспорта. вид ограничения (обременения): ограничения прав на земельный участок, предусмотренные статьей 56 Земельного кодекса Российской Федерации; срок действия: с 07.11.2021; реквизиты документа-основания: приказ об установлении приаэродромной территории аэродрома Казань от 16.03.2020 № 296-п выдан: Федеральное агентство воздушного транспорта. Граница земельного участка пересекает границы земельных участков (земельного участка) с кадастровыми номерами (кадастровым номером) 16:24:160302:112, 16:24:160304:141. Сведения, необходимые для заполнения раздела: 4 - Сведения о частях земельного участка, отсутствуют.
Получатель выписки:	Яковлев Станислав Юрьевич

	ДОКУМЕНТ ПОДПИСАН ЭЛЕКТРОННОЙ ПОДПИСЬЮ	
полное наименование должности	Сертификат: 00BB056B7401CB38D2B3576ACDC8425108 Владелец: ФЕДЕРАЛЬНАЯ СЛУЖБА ГОСУДАРСТВЕННОЙ РЕГИСТРАЦИИ, КАДАСТРА И КАРТОГРАФИИ Действителен: с 27.06.2023 по 19.09.2024	инициалы, фамилия

Выписка из Единого государственного реестра недвижимости об объекте недвижимости

Сведения о зарегистрированных правах

Земельный участок			
вид объекта недвижимости			
Лист № 1 раздела 2	Всего листов раздела 2: 3	Всего разделов: 6	Всего листов выписки: 19

17.06.2024г. № КУВИ-001/2024-161615760	
Кадастровый номер:	16:24:160304:510

1	Правообладатель (правообладатели):	1.1	Владельцы инвестиционных паев Закрытого паевого инвестиционного рентного фонда "АК БАРС - Горизонт" данные о которых устанавливаются на основании данных лицевых счетов данных лицевых счетов владельцев инвестиционных паев в реестре владельцев инвестиционных паев и счетов депо владельцев паев
	Сведения о возможности предоставления третьим лицам персональных данных физического лица:	1.1.1	данные отсутствуют
2	Вид, номер, дата и время государственной регистрации права:	2.1	Общая долевая собственность 16:24:160304:510-16/116/2022-1 05.07.2022 12:08:00
3	Сведения об осуществлении государственной регистрации сделки, права без необходимого в силу закона согласия третьего лица, органа:	3.1	данные отсутствуют
4	Ограничение прав и обременение объекта недвижимости:		
	4.1 вид:		Доверительное управление
	дата государственной регистрации:		05.07.2022 12:08:00
	номер государственной регистрации:		16:24:160304:510-16/116/2022-2
	срок, на который установлены ограничение прав и обременение объекта недвижимости:		Срок действия с 04.08.2009 по 30.06.2024 с 04.08.2009 по 30.06.2024
	лицо, в пользу которого установлены ограничение прав и обременение объекта недвижимости:		Общество с ограниченной ответственностью Управляющая компания "АК БАРС КАПИТАЛ", ИНН: 1435126890
	сведения о возможности предоставления третьим лицам персональных данных физического лица		данные отсутствуют
	основание государственной регистрации:		Правила доверительного управления Закрытым паевым инвестиционным рентным фондом "АК БАРС-Горизонт" под управлением ООО "УК "АК БАРС КАПИТАЛ", № 1504-94198349, выдан 04.08.2009
	сведения об осуществлении государственной регистрации сделки, права, ограничения права без необходимого в силу закона согласия третьего лица, органа:		данные отсутствуют
	сведения об управляющем залогом и о договоре управления залогом, если такой договор заключен для управления ипотекой:		данные отсутствуют

	ДОКУМЕНТ ПОДПИСАН ЭЛЕКТРОННОЙ ПОДПИСЬЮ	
полное наименование должности	Сертификат: 00BB056B7401CB38D2B3576ACDC8425108 Владелец: ФЕДЕРАЛЬНАЯ СЛУЖБА ГОСУДАРСТВЕННОЙ РЕГИСТРАЦИИ, КАДАСТРА И КАРТОГРАФИИ Действителен: с 27.06.2023 по 19.09.2024	инициалы, фамилия

Лист 6

Земельный участок			
вид объекта недвижимости			
Лист № 2 раздела 2	Всего листов раздела 2: 3	Всего разделов: 6	Всего листов выписки: 19

17.06.2024г. № КУВИ-001/2024-161615760	
Кадастровый номер:	16:24:160304:510

		сведения о депозитарии, который осуществляет хранение обездвиженной документарной закладной или электронной закладной:	
		ведения о внесении изменений или дополнений в регистрационную запись об ипотеке:	
5	Договоры участия в долевом строительстве:		не зарегистрировано
6	Заявленные в судебном порядке права требования:		данные отсутствуют
7	Сведения о возможности предоставления третьим лицам персональных данных физического лица		данные отсутствуют
8	Сведения о возражении в отношении зарегистрированного права:		данные отсутствуют
9	Сведения о наличии решения об изъятии объекта недвижимости для государственных и муниципальных нужд:		данные отсутствуют
10	Сведения о невозможности государственной регистрации без личного участия правообладателя или его законного представителя:		данные отсутствуют
11	Правопритязания и сведения о наличии поступивших, но не рассмотренных заявлений о проведении государственной регистрации права (перехода, прекращения права), ограничения права или обременения объекта недвижимости, сделки в отношении объекта недвижимости:		отсутствуют

ДОКУМЕНТ ПОДПИСАН
ЭЛЕКТРОННОЙ ПОДПИСЬЮ
Сертификат: 00BB056B7401CB38D2B3576ACDC8425108
Владелец: ФЕДЕРАЛЬНАЯ СЛУЖБА ГОСУДАРСТВЕННОЙ РЕГИСТРАЦИИ, КАДАСТРА И КАРТОГРАФИИ
Действителен: с 27.06.2023 по 19.09.2024

полное наименование должности		инициалы, фамилия

Лист 7

Земельный участок			
вид объекта недвижимости			
Лист № 3 раздела 2	Всего листов раздела 2: 3	Всего разделов: 6	Всего листов выписки: 19

17.06.2024г. № КУВИ-001/2024-161615760	
Кадастровый номер:	16:24:160304:510

11	Сведения о невозможности государственной регистрации перехода, прекращения, ограничения права на земельный участок из земель сельскохозяйственного назначения:	данные отсутствуют

ДОКУМЕНТ ПОДПИСАН
ЭЛЕКТРОННОЙ ПОДПИСЬЮ
Сертификат: 00BB056B7401CB38D2B3576ACDC8425108
Владелец: ФЕДЕРАЛЬНАЯ СЛУЖБА ГОСУДАРСТВЕННОЙ РЕГИСТРАЦИИ, КАДАСТРА И КАРТОГРАФИИ
Действителен: с 27.06.2023 по 19.09.2024

полное наименование должности		инициалы, фамилия

РТ, г. Казань ул. Оренбургский тракт,
д. 8Д, помещ. 1007
Тел: (843) 206-51-73
E-mail: info@contrust.bz

CON TRUST

ОГРН 1151690036574
ИНН 1659158802
КПП 168401001

Выписка из Единого государственного реестра недвижимости об объекте недвижимости

Описание местоположения земельного участка

Земельный участок			
вид объекта недвижимости			
Лист № 1 раздела 3	Всего листов раздела 3: 3	Всего разделов: 6	Всего листов выписки: 19

17.06.2024г. № КУВИ-001/2024-161615760	
Кадастровый номер:	16:24:160304:510

План (чертеж, схема) земельного участка

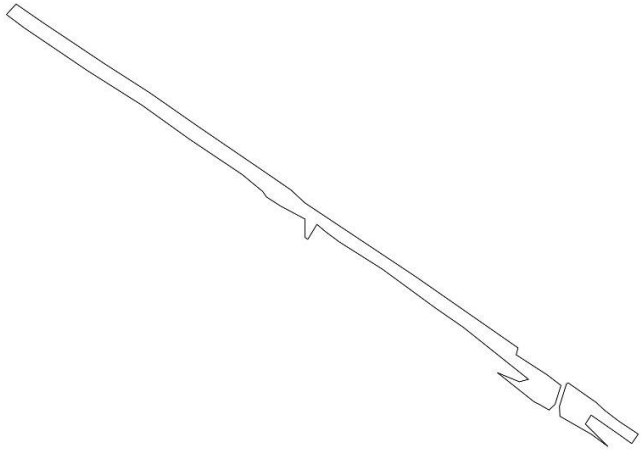

Масштаб 1:6000	Условные обозначения:		

ДОКУМЕНТ ПОДПИСАН
ЭЛЕКТРОННОЙ ПОДПИСЬЮ
Сертификат: 00BB056B7401CB38D2B3576ACDC8425108
Владелец: ФЕДЕРАЛЬНАЯ СЛУЖБА ГОСУДАРСТВЕННОЙ РЕГИСТРАЦИИ, КАДАСТРА И КАРТОГРАФИИ
Действителен: с 27.06.2023 по 19.09.2024

полное наименование должности		инициалы, фамилия

Земельный участок			
вид объекта недвижимости			
Лист № 2 раздела 3	Всего листов раздела 3: 3	Всего разделов: 6	Всего листов выписки: 19

17.06.2024г. № КУВИ-001/2024-161615760	
Кадастровый номер:	16:24:160304:510

Масштаб 1:800	Условные обозначения:		

ДОКУМЕНТ ПОДПИСАН
ЭЛЕКТРОННОЙ ПОДПИСЬЮ
Сертификат: 00BB056B7401CB38D2B3576ACDC8425108
Владелец: ФЕДЕРАЛЬНАЯ СЛУЖБА ГОСУДАРСТВЕННОЙ РЕГИСТРАЦИИ, КАДАСТРА И КАРТОГРАФИИ
Действителен: с 27.06.2023 по 19.09.2024

полное наименование должности		инициалы, фамилия

РТ, г. Казань ул. Оренбургский тракт,
д. 8Д, помещ. 1007
Тел: (843) 206-51-73
E-mail: info@contrust.bz

CON TRUST

ОГРН 1151690036574
ИНН 1659158802
КПП 168401001

Земельный участок			
вид объекта недвижимости			
Лист № 3 раздела 3	Всего листов раздела 3: 3	Всего разделов: 6	Всего листов выписки: 19

17.06.2024г. № КУВИ-001/2024-161615760	
Кадастровый номер:	16:24:160304:510

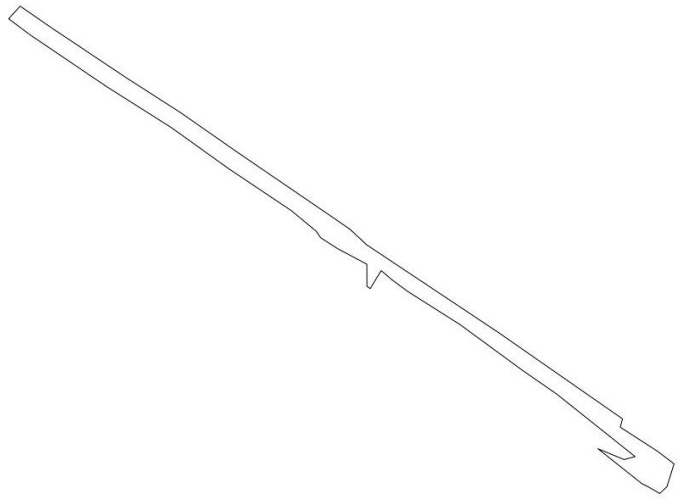

Масштаб 1:5000	Условные обозначения:		

полное наименование должности	ДОКУМЕНТ ПОДПИСАН ЭЛЕКТРОННОЙ ПОДПИСЬЮ Сертификат: 00BB056B7401CB38D2B3576ACDC8425108 Владелец: ФЕДЕРАЛЬНАЯ СЛУЖБА ГОСУДАРСТВЕННОЙ РЕГИСТРАЦИИ, КАДАСТРА И КАРТОГРАФИИ Действителен: с 27.06.2023 по 19.09.2024	инициалы, фамилия

Выписка из Единого государственного реестра недвижимости об объекте недвижимости

Описание местоположения земельного участка

Земельный участок			
вид объекта недвижимости			
Лист № 1 раздела 3.1	Всего листов раздела 3.1: 4	Всего разделов: 6	Всего листов выписки: 19

17.06.2024г. № КУВИ-001/2024-161615760	
Кадастровый номер:	16:24:160304:510

Описание местоположения границ земельного участка

№ п/п	Номер точки		Дирекционный угол	Горизонтальное проложение, м	Описание закрепления на местности	Кадастровые номера смежных участков	Сведения об адресах правообладателей смежных земельных участков
	начальная	конечная					
1	2	3	4	5	6	7	8
1	1.1.1	1.1.2	304°49.7`	42.13	данные отсутствуют	16:24:160304:113, 16:24:160304:141(2)	данные отсутствуют
2	1.1.2	1.1.3	213°9.5`	13.47	данные отсутствуют	16:24:160304:113, 16:24:160304:141(2)	данные отсутствуют
3	1.1.3	1.1.4	134°52.1`	39.94	данные отсутствуют	16:24:160304:113, 16:24:160304:141(2)	данные отсутствуют
4	1.1.4	1.1.5	306°16.4`	25.91	данные отсутствуют	16:24:160304:141(2), 16:24:160304:820(3)	данные отсутствуют
5	1.1.5	1.1.6	299°50.3`	45.66	данные отсутствуют	16:24:160304:141(2), 16:24:160304:820(3)	данные отсутствуют
6	1.1.6	1.1.7	357°18.9`	12.59	данные отсутствуют	16:24:160304:141(2)	данные отсутствуют
7	1.1.7	1.1.8	17°39.0`	2.31	данные отсутствуют	16:24:160304:269, 16:24:160304:141(2)	данные отсутствуют
8	1.1.8	1.1.9	17°20.5`	27.18	данные отсутствуют	16:24:160304:141(2)	данные отсутствуют
9	1.1.9	1.1.10	54°1.1`	2.71	данные отсутствуют	16:24:160304:43, 16:24:160304:141(2)	данные отсутствуют
10	1.1.10	1.1.11	124°58.3`	15.75	данные отсутствуют	16:24:160304:141(2)	данные отсутствуют
11	1.1.10	1.1.10			данные отсутствуют	16:24:160302:46	данные отсутствуют
12	1.1.11	1.1.12	125°18.7`	8.82	данные отсутствуют	16:24:160304:141(2)	данные отсутствуют
13	1.1.12	1.1.13	124°45.1`	18.28	данные отсутствуют	16:24:160304:141(2)	данные отсутствуют
14	1.1.13	1.1.14	132°40.7`	15.53	данные отсутствуют	16:24:160304:44, 16:24:160304:141(2)	данные отсутствуют
15	1.1.13	1.1.13			данные отсутствуют	16:24:160302:46	данные отсутствуют

полное наименование должности	ДОКУМЕНТ ПОДПИСАН ЭЛЕКТРОННОЙ ПОДПИСЬЮ Сертификат: 00BB056B7401CB38D2B3576ACDC8425108 Владелец: ФЕДЕРАЛЬНАЯ СЛУЖБА ГОСУДАРСТВЕННОЙ РЕГИСТРАЦИИ, КАДАСТРА И КАРТОГРАФИИ Действителен: с 27.06.2023 по 19.09.2024	инициалы, фамилия

РТ, г. Казань ул. Оренбургский тракт,
д. 8Д, помещ. 1007
Тел: (843) 206-51-73
E-mail: info@contrust.bz

CON TRUST

ОГРН 1151690036574
ИНН 1659158802
КПП 168401001

Лист 12

Земельный участок			
вид объекта недвижимости			
Лист № 2 раздела 3.1	Всего листов раздела 3.1: 4	Всего разделов: 6	Всего листов выписки: 19

17.06.2024г. № КУВИ-001/2024-161615760

Кадастровый номер: 16:24:160304:510

1	2	3	4	5	6	7	8
16	1.1.14	1.1.15	127°27.5`	22.36	данные отсутствуют	16:24:160304:44, 16:24:160304:141(2)	данные отсутствуют
17	1.1.15	1.1.16	123°40.1`	29.33	данные отсутствуют	16:24:160304:44, 16:24:160304:141(2)	данные отсутствуют
18	1.1.16	1.1.17	214°25.4`	14.52	данные отсутствуют	16:24:160304:141(2), 16:24:160304:509	данные отсутствуют; адрес отсутствует
19	1.1.17	1.1.1	305°30.7`	20.59	данные отсутствуют	16:24:160304:113, 16:24:160304:141(2)	данные отсутствуют
20	2.1.1	2.1.2	42°31.7`	18.03	данные отсутствуют	16:24:160304:141(1)	данные отсутствуют
21	2.1.1	2.1.1			данные отсутствуют	16:24:150304:439	данные отсутствуют
22	2.1.2	2.1.3	124°40.7`	41.16	данные отсутствуют	16:24:160304:42, 16:24:160304:141(1)	данные отсутствуют
23	2.1.2	2.1.2			данные отсутствуют	16:24:150304:99, 16:24:150304:158	данные отсутствуют
24	2.1.3	2.1.4	123°43.5`	94.86	данные отсутствуют	16:24:160304:141(1)	данные отсутствуют
25	2.1.4	2.1.5	122°40.8`	66.54	данные отсутствуют	16:24:160304:141(1)	данные отсутствуют
26	2.1.5	2.1.6	124°52.8`	74.9	данные отсутствуют	16:24:160304:141(1)	данные отсутствуют
27	2.1.5	2.1.5			данные отсутствуют	16:24:160302:97	данные отсутствуют
28	2.1.6	2.1.7	124°19.8`	99.3	данные отсутствуют	16:24:160304:141(1)	данные отсутствуют
29	2.1.7	2.1.8	124°21.5`	23.74	данные отсутствуют	16:24:160304:141(1)	данные отсутствуют
30	2.1.8	2.1.9	124°43.9`	19.83	данные отсутствуют	16:24:160304:141(1)	данные отсутствуют
31	2.1.9	2.1.10	132°57.3`	23.77	данные отсутствуют	16:24:160304:141(1)	данные отсутствуют
32	2.1.9	2.1.9			данные отсутствуют	16:24:000000:6609(3)	адрес отсутствует
33	2.1.10	2.1.11	123°39.1`	167.46	данные отсутствуют	16:24:160304:141(1)	данные отсутствуют
34	2.1.11	2.1.12	124°50.4`	158.82	данные отсутствуют	16:24:160304:141(1)	данные отсутствуют
35	2.1.12	2.1.13	194°53.5`	9.11	данные отсутствуют	16:24:160304:43, 16:24:160304:141(1)	данные отсутствуют
36	2.1.12	2.1.12			данные отсутствуют	16:24:160302:46	данные отсутствуют
37	2.1.13	2.1.14	122°51.1`	46.44	данные отсутствуют	16:24:160304:43, 16:24:160304:141(1)	данные отсутствуют
38	2.1.14	2.1.15	127°21.2`	22.27	данные отсутствуют	16:24:160304:43, 16:24:160304:141(1)	данные отсутствуют

ДОКУМЕНТ ПОДПИСАН
ЭЛЕКТРОННОЙ ПОДПИСЬЮ
Сертификат: 00BB056B7401CB38D2B3576ACDC8425108
Владелец: ФЕДЕРАЛЬНАЯ СЛУЖБА ГОСУДАРСТВЕННОЙ РЕГИСТРАЦИИ, КАДАСТРА И КАРТОГРАФИИ
Действителен: с 27.06.2023 по 19.09.2024

полное наименование должности		инициалы, фамилия

Лист 13

Земельный участок			
вид объекта недвижимости			
Лист № 3 раздела 3.1	Всего листов раздела 3.1: 4	Всего разделов: 6	Всего листов выписки: 19

17.06.2024г. № КУВИ-001/2024-161615760

Кадастровый номер: 16:24:160304:510

1	2	3	4	5	6	7	8
39	2.1.15	2.1.16	197°21.0`	23.54	данные отсутствуют	16:24:160304:141(1)	данные отсутствуют
40	2.1.16	2.1.17	197°21.2`	1.68	данные отсутствуют	16:24:160304:141(1)	данные отсутствуют
41	2.1.17	2.1.18	226°52.5`	10.37	данные отсутствуют	16:24:160304:141(1)	данные отсутствуют
42	2.1.18	2.1.19	299°50.9`	14.45	данные отсутствуют	16:24:160304:141(1), 16:24:160304:820(1)	данные отсутствуют
43	2.1.19	2.1.20	296°33.9`	7.16	данные отсутствуют	16:24:160304:141(1), 16:24:160304:820(1)	данные отсутствуют
44	2.1.20	2.1.21	308°28.7`	59.14	данные отсутствуют	16:24:160304:141(1), 16:24:160304:820(1)	данные отсутствуют
45	2.1.21	2.1.22	112°30.3`	29.94	данные отсутствуют	16:24:160304:112, 16:24:160304:141(1)	данные отсутствуют
46	2.1.22	2.1.23	74°49.7`	12	данные отсутствуют	16:24:160304:112, 16:24:160304:141(1)	данные отсутствуют
47	2.1.23	2.1.24	308°34.6`	105.55	данные отсутствуют	16:24:160304:112, 16:24:160304:141(1)	данные отсутствуют
48	2.1.24	2.1.25	304°42.5`	43.18	данные отсутствуют	16:24:160304:112, 16:24:160304:141(1)	данные отсутствуют
49	2.1.25	2.1.26	306°13.4`	82.9	данные отсутствуют	16:24:160304:112, 16:24:160304:141(1)	данные отсутствуют
50	2.1.26	2.1.27	302°20.5`	64.66	данные отсутствуют	16:24:160304:112, 16:24:160304:141(1)	данные отсутствуют
51	2.1.27	2.1.28	306°33.1`	21.27	данные отсутствуют	16:24:160304:112, 16:24:160304:141(1)	данные отсутствуют
52	2.1.28	2.1.29	310°21.4`	14.67	данные отсутствуют	16:24:160304:112, 16:24:160304:141(1)	данные отсутствуют
53	2.1.29	2.1.30	211°21.2`	22.18	данные отсутствуют	16:24:160304:112, 16:24:160304:141(1)	данные отсутствуют
54	2.1.30	2.1.31	303°54.9`	4.23	данные отсутствуют	16:24:160304:141(1), 16:24:160304:820(1)	данные отсутствуют
55	2.1.31	2.1.32	359°46.7`	23.34	данные отсутствуют	16:24:160304:270, 16:24:160304:141(1)	данные отсутствуют
56	2.1.31	2.1.31			данные отсутствуют	16:24:160304:247	данные отсутствуют

ДОКУМЕНТ ПОДПИСАН
ЭЛЕКТРОННОЙ ПОДПИСЬЮ
Сертификат: 00BB056B7401CB38D2B3576ACDC8425108
Владелец: ФЕДЕРАЛЬНАЯ СЛУЖБА ГОСУДАРСТВЕННОЙ РЕГИСТРАЦИИ, КАДАСТРА И КАРТОГРАФИИ
Действителен: с 27.06.2023 по 19.09.2024

полное наименование должности		инициалы, фамилия

Лист 14

Земельный участок			
вид объекта недвижимости			
Лист № 4 раздела 3.1	Всего листов раздела 3.1: 4	Всего разделов: 6	Всего листов выписки: 19

17.06.2024г. № КУВИ-001/2024-161615760	
Кадастровый номер:	16:24:160304:510

1	2	3	4	5	6	7	8
57	2.1.32	2.1.33	298°1.5`	35.12	данные отсутствуют	16:24:160304:270, 16:24:160304:141(1)	данные отсутствуют
58	2.1.33	2.1.34	302°51.9`	21.19	данные отсутствуют	16:24:160304:270, 16:24:160304:141(1)	данные отсутствуют
59	2.1.34	2.1.35	325°55.4`	8.21	данные отсутствуют	16:24:160304:270, 16:24:160304:141(1)	данные отсутствуют
60	2.1.35	2.1.36	309°36.3`	33.69	данные отсутствуют	16:24:160304:270, 16:24:160304:141(1)	данные отсутствуют
61	2.1.36	2.1.37	303°49.6`	80.06	данные отсутствуют	16:24:160302:112, 16:24:160304:270, 16:24:160304:141(1)	данные отсутствуют
62	2.1.37	2.1.38	305°37.4`	74.17	данные отсутствуют	16:24:160302:112, 16:24:160304:270, 16:24:160304:141(1)	данные отсутствуют
63	2.1.38	2.1.39	302°20.5`	81.37	данные отсутствуют	16:24:160302:112, 16:24:160304:270, 16:24:160304:141(1)	данные отсутствуют
64	2.1.39	2.1.40	304°6.0`	97.3	данные отсутствуют	16:24:160302:112, 16:24:160304:270, 16:24:160304:141(1)	данные отсутствуют
65	2.1.40	2.1.1	306°52.0`	27.89	данные отсутствуют	16:24:160302:112, 16:24:160304:270, 16:24:160304:141(1)	данные отсутствуют

ДОКУМЕНТ ПОДПИСАН
ЭЛЕКТРОННОЙ ПОДПИСЬЮ
Сертификат: 00BB056B7401CB38D2B3576ACDC8425108
Владелец: ФЕДЕРАЛЬНАЯ СЛУЖБА ГОСУДАРСТВЕННОЙ РЕГИСТРАЦИИ, КАДАСТРА И КАРТОГРАФИИ
Действителен: с 27.06.2023 по 19.09.2024

полное наименование должности		инициалы, фамилия

Раздел 3.2 Лист 15

Выписка из Единого государственного реестра недвижимости об объекте недвижимости

Описание местоположения земельного участка

Земельный участок			
вид объекта недвижимости			
Лист № 1 раздела 3.2	Всего листов раздела 3.2: 3	Всего разделов: 6	Всего листов выписки: 19

17.06.2024г. № КУВИ-001/2024-161615760	
Кадастровый номер:	16:24:160304:510

Сведения о характерных точках границы земельного участка

Система координат МСК-16

Номер точки	Координаты, м		Описание закрепления на местности	Средняя квадратичная погрешность определения координат характерных точек границ земельного участка, м
	X	Y		
1	2	3	4	5
1	461929.47	1316129.13	Закрепление отсутствует	0.1
2	461953.53	1316094.55	Закрепление отсутствует	0.1
3	461942.25	1316087.18	Закрепление отсутствует	0.1
4	461914.07	1316115.49	Закрепление отсутствует	0.1
5	461929.4	1316094.6	Закрепление отсутствует	0.1
6	461952.12	1316054.99	Закрепление отсутствует	0.1
7	461964.7	1316054.4	Закрепление отсутствует	0.1
8	461966.9	1316055.1	Закрепление отсутствует	0.1
9	461992.84	1316063.2	Закрепление отсутствует	0.1
10	461994.43	1316065.39	Закрепление отсутствует	0.1
11	461985.4	1316078.3	Закрепление отсутствует	0.1
12	461980.3	1316085.5	Закрепление отсутствует	0.1
13	461969.88	1316100.52	Закрепление отсутствует	0.1
14	461959.35	1316111.94	Закрепление отсутствует	0.1
15	461945.75	1316129.69	Закрепление отсутствует	0.1
16	461929.49	1316154.1	Закрепление отсутствует	0.1
17	461917.51	1316145.89	Закрепление отсутствует	0.1
1	461929.47	1316129.13	Закрепление отсутствует	0.1
1	462460.66	1315354.51	Закрепление отсутствует	0.1
2	462473.95	1315366.7	Закрепление отсутствует	0.1
3	462450.53	1315400.55	Закрепление отсутствует	0.1
4	462397.86	1315479.45	Закрепление отсутствует	0.1

ДОКУМЕНТ ПОДПИСАН
ЭЛЕКТРОННОЙ ПОДПИСЬЮ
Сертификат: 00BB056B7401CB38D2B3576ACDC8425108
Владелец: ФЕДЕРАЛЬНАЯ СЛУЖБА ГОСУДАРСТВЕННОЙ РЕГИСТРАЦИИ, КАДАСТРА И КАРТОГРАФИИ
Действителен: с 27.06.2023 по 19.09.2024

полное наименование должности		инициалы, фамилия

Лист 16

Земельный участок
вид объекта недвижимости

Лист № 2 раздела 3.2	Всего листов раздела 3.2: 3	Всего разделов: 6	Всего листов выписки: 19

17.06.2024г. № КУВИ-001/2024-161615760

Кадастровый номер: 16:24:160304:510

1	2	3	4	5
5	462361.93	1315535.46	Закрепление отсутствует	0.1
6	462319.1	1315596.9	Закрепление отсутствует	0.1
7	462263.1	1315678.9	Закрепление отсутствует	0.1
8	462249.7	1315698.5	Закрепление отсутствует	0.1
9	462238.4	1315714.8	Закрепление отсутствует	0.1
10	462222.2	1315732.2	Закрепление отсутствует	0.1
11	462129.4	1315871.6	Закрепление отсутствует	0.1
12	462038.67	1316001.95	Закрепление отсутствует	0.1
13	462029.87	1315999.61	Закрепление отсутствует	0.1
14	462004.68	1316038.62	Закрепление отсутствует	0.1
15	461991.17	1316056.32	Закрепление отсутствует	0.1
16	461968.7	1316049.3	Закрепление отсутствует	0.1
17	461967.1	1316048.8	Закрепление отсутствует	0.1
18	461960.01	1316041.23	Закрепление отсутствует	0.1
19	461967.2	1316028.7	Закрепление отсутствует	0.1
20	461970.4	1316022.3	Закрепление отсутствует	0.1
21	462007.2	1315976	Закрепление отсутствует	0.1
22	461995.74	1316003.66	Закрепление отсутствует	0.1
23	461998.88	1316015.24	Закрепление отсутствует	0.1
24	462064.7	1315932.72	Закрепление отсутствует	0.1
25	462089.29	1315897.22	Закрепление отсутствует	0.1
26	462138.28	1315830.34	Закрепление отсутствует	0.1
27	462172.87	1315775.71	Закрепление отсутствует	0.1
28	462185.54	1315758.62	Закрепление отсутствует	0.1
29	462195.04	1315747.44	Закрепление отсутствует	0.1
30	462176.1	1315735.9	Закрепление отсутствует	0.1
31	462178.46	1315732.39	Закрепление отсутствует	0.1
32	462201.8	1315732.3	Закрепление отсутствует	0.1
33	462218.3	1315701.3	Закрепление отсутствует	0.1

полное наименование должности	ДОКУМЕНТ ПОДПИСАН ЭЛЕКТРОННОЙ ПОДПИСЬЮ Сертификат: 00BB056B7401CB38D2B3576ACDC8425108 Владелец: ФЕДЕРАЛЬНАЯ СЛУЖБА ГОСУДАРСТВЕННОЙ РЕГИСТРАЦИИ, КАДАСТРА И КАРТОГРАФИИ Действителен: с 27.06.2023 по 19.09.2024	инициалы, фамилия

Лист 17

Земельный участок
вид объекта недвижимости

Лист № 3 раздела 3.2	Всего листов раздела 3.2: 3	Всего разделов: 6	Всего листов выписки: 19

17.06.2024г. № КУВИ-001/2024-161615760

Кадастровый номер: 16:24:160304:510

1	2	3	4	5
34	462229.8	1315683.5	Закрепление отсутствует	0.1
35	462236.6	1315678.9	Закрепление отсутствует	0.1
36	462258.08	1315652.94	Закрепление отсутствует	0.1
37	462302.65	1315586.43	Закрепление отсутствует	0.1
38	462345.85	1315526.14	Закрепление отсутствует	0.1
39	462389.38	1315457.39	Закрепление отсутствует	0.1
40	462443.93	1315376.82	Закрепление отсутствует	0.1
1	462460.66	1315354.51	Закрепление отсутствует	0.1

полное наименование должности	ДОКУМЕНТ ПОДПИСАН ЭЛЕКТРОННОЙ ПОДПИСЬЮ Сертификат: 00BB056B7401CB38D2B3576ACDC8425108 Владелец: ФЕДЕРАЛЬНАЯ СЛУЖБА ГОСУДАРСТВЕННОЙ РЕГИСТРАЦИИ, КАДАСТРА И КАРТОГРАФИИ Действителен: с 27.06.2023 по 19.09.2024	инициалы, фамилия

Раздел 4.1 Лист 18

Выписка из Единого государственного реестра недвижимости об объекте недвижимости

Сведения о частях земельного участка

Земельный участок			
вид объекта недвижимости			
Лист № 1 раздела 4.1	Всего листов раздела 4.1: 2	Всего разделов: 6	Всего листов выписки: 19

17.06.2024г. № КУВИ-001/2024-161615760	
Кадастровый номер:	16:24:160304:510

Учетный номер части	Площадь, м2	Содержание ограничения в использовании или ограничения права на объект недвижимости или обременения объекта недвижимости
1	2	3
	Весь	вид ограничения (обременения): ограничения прав на земельный участок, предусмотренные статьей 56 Земельного кодекса Российской Федерации; Срок действия: не установлен; реквизиты документа-основания: приказ об установлении приаэродромной территории аэродрома Казань от 16.03.2020 № 296-п выдан: Федеральное агентство воздушного транспорта; Содержание ограничения (обременения): В границах приаэродромной территории устанавливаются 7 подзон. Ограничения устанавливаются в зависимости от расположения объекта и земельных участков в подзонах.; Реестровый номер границы: 16:00-6.4166; Вид объекта реестра границ: Зона с особыми условиями использования территории; Вид зоны по документу: Приаэродромная территория Международного аэропорта «Казань»; Тип зоны: Охранная зона транспорта
	Весь	вид ограничения (обременения): ограничения прав на земельный участок, предусмотренные статьей 56 Земельного кодекса Российской Федерации; Срок действия: не установлен; реквизиты документа-основания: приказ об установлении приаэродромной территории аэродрома Казань от 16.03.2020 № 296-п выдан: Федеральное агентство воздушного транспорта; Содержание ограничения (обременения): Запрещается размещать объекты, высота которых превышает ограничения, установленные уполномоченным Правительством Российской Федерации Федеральным органом исполнительной власти при установлении приаэродромной территории. Величина ограничения строительства по высоте определяется представленной методикой расчета максимально допустимой высоты объектов в границах третьей подзоны.; Реестровый номер границы: 16:00-6.4169; Вид объекта реестра границ: Зона с особыми условиями использования территории; Вид зоны по документу: Третья подзона Приаэродромной территории Международного аэропорта «Казань»; Тип зоны: Охранная зона транспорта
	Весь	вид ограничения (обременения): ограничения прав на земельный участок, предусмотренные статьей 56 Земельного кодекса Российской Федерации; Срок действия: не установлен; реквизиты документа-основания: приказ об установлении приаэродромной территории аэродрома Казань от 16.03.2020 № 296-п выдан: Федеральное агентство воздушного транспорта; Содержание ограничения (обременения): Запрещается размещать объекты, создающие помехи в работе наземных объектов средств и систем обслуживания воздушного движения, навигации, посадки и связи, предназначенных для организации воздушного движения и расположенных вне первой подзоны.; Реестровый номер границы: 16:00-6.4170; Вид объекта реестра границ: Зона с особыми условиями использования территории; Вид зоны по документу: Четвертая подзона Приаэродромной территории Международного аэропорта «Казань»; Тип зоны: Охранная зона транспорта

ДОКУМЕНТ ПОДПИСАН
ЭЛЕКТРОННОЙ ПОДПИСЬЮ
Сертификат: 00BB056B7401CB38D2B3576ACDC8425108
Владелец: ФЕДЕРАЛЬНАЯ СЛУЖБА ГОСУДАРСТВЕННОЙ РЕГИСТРАЦИИ, КАДАСТРА И КАРТОГРАФИИ
Действителен: с 27.06.2023 по 19.09.2024

полное наименование должности		инициалы, фамилия

Лист 19

Земельный участок			
вид объекта недвижимости			
Лист № 2 раздела 4.1	Всего листов раздела 4.1: 2	Всего разделов: 6	Всего листов выписки: 19

17.06.2024г. № КУВИ-001/2024-161615760	
Кадастровый номер:	16:24:160304:510

	Весь	вид ограничения (обременения): ограничения прав на земельный участок, предусмотренные статьей 56 Земельного кодекса Российской Федерации; Срок действия: не установлен; реквизиты документа-основания: приказ об установлении приаэродромной территории аэродрома Казань от 16.03.2020 № 296-п выдан: Федеральное агентство воздушного транспорта; Содержание ограничения (обременения): Запрещается размещать опасные производственные объекты, функционирование которых может влиять на безопасность полетов воздушных судов.; Реестровый номер границы: 16:00-6.4171; Вид объекта реестра границ: Зона с особыми условиями использования территории; Вид зоны по документу: Пятая подзона Приаэродромной территории Международного аэропорта «Казань»; Тип зоны: Охранная зона транспорта
	Весь	вид ограничения (обременения): ограничения прав на земельный участок, предусмотренные статьей 56 Земельного кодекса Российской Федерации; Срок действия: не установлен; реквизиты документа-основания: приказ об установлении приаэродромной территории аэродрома Казань от 16.03.2020 № 296-п выдан: Федеральное агентство воздушного транспорта; Содержание ограничения (обременения): Запрещается размещать объекты, способствующие привлечению и массовому скоплению птиц.; Реестровый номер границы: 16:00-6.4172; Вид объекта реестра границ: Зона с особыми условиями использования территории; Вид зоны по документу: Шестая подзона Приаэродромной территории Международного аэропорта «Казань»; Тип зоны: Охранная зона транспорта

ДОКУМЕНТ ПОДПИСАН
ЭЛЕКТРОННОЙ ПОДПИСЬЮ
Сертификат: 00BB056B7401CB38D2B3576ACDC8425108
Владелец: ФЕДЕРАЛЬНАЯ СЛУЖБА ГОСУДАРСТВЕННОЙ РЕГИСТРАЦИИ, КАДАСТРА И КАРТОГРАФИИ
Действителен: с 27.06.2023 по 19.09.2024

полное наименование должности		инициалы, фамилия

РТ, г. Казань ул. Оренбургский тракт,
д. 8Д, помещ. 1007
Тел: (843) 206-51-73
E-mail: info@contrust.bz

CON TRUST

ОГРН 1151690036574
ИНН 1659158802
КПП 168401001

Филиал публично-правовой компании "Роскадастр" по Республике Татарстан
полное наименование органа регистрации прав

Выписка из Единого государственного реестра недвижимости об объекте недвижимости

Сведения о характеристиках объекта недвижимости

На основании запроса от 17.06.2024, поступившего на рассмотрение 17.06.2024, сообщаем, что согласно записям Единого государственного реестра недвижимости:

Раздел 1 Лист 1

Земельный участок
вид объекта недвижимости

Лист № 1 раздела 1	Всего листов раздела 1: 4	Всего разделов: 8	Всего листов выписки: 57

17.06.2024г. № КУВИ-001/2024-161616191	
Кадастровый номер:	16:24:160303:3818
Номер кадастрового квартала:	16:24:160303
Дата присвоения кадастрового номера:	22.03.2022

Ранее присвоенный государственный учетный номер:	данные отсутствуют
Местоположение:	Республика Татарстан, Лаишевский муниципальный район, с Большие Кабаны
Площадь:	996173 +/- 349
Кадастровая стоимость, руб.:	2289343125.49
Кадастровые номера расположенных в пределах земельного участка объектов недвижимости:	16:24:000000:6913, 16:24:000000:6921, 16:24:000000:3969
Кадастровые номера объектов недвижимости, из которых образован объект недвижимости:	16:24:160303:438
Кадастровые номера образованных объектов недвижимости:	данные отсутствуют
Категория земель:	Земли населенных пунктов
Виды разрешенного использования:	Для объектов жилой застройки
Сведения о кадастровом инженере:	Арсентьева Мария Владимировна, СНИЛС 056-591-279 89, договор на выполнение кадастровых работ от 07.05.2019 № Т-39-19, дата завершения кадастровых работ: 22.03.2022
Сведения о лесах, водных объектах и об иных природных объектах, расположенных в пределах земельного участка:	данные отсутствуют
Сведения о том, что земельный участок полностью расположен в границах зоны с особыми условиями использования территории, территории объекта культурного наследия, публичного сервитута:	данные отсутствуют
Сведения о том, что земельный участок расположен в границах особой экономической зоны, территории опережающего развития, зоны территориального развития в Российской Федерации, игорной зоны:	данные отсутствуют

ДОКУМЕНТ ПОДПИСАН
ЭЛЕКТРОННОЙ ПОДПИСЬЮ
Сертификат: 00BB056B7401CB38D2B3576ACDC8425108
Владелец: ФЕДЕРАЛЬНАЯ СЛУЖБА ГОСУДАРСТВЕННОЙ РЕГИСТРАЦИИ, КАДАСТРА И КАРТОГРАФИИ
Действителен: с 27.06.2023 по 19.09.2024

полное наименование должности		инициалы, фамилия

Лист 2

Земельный участок
вид объекта недвижимости

Лист № 2 раздела 1	Всего листов раздела 1: 4	Всего разделов: 8	Всего листов выписки: 57

17.06.2024г. № КУВИ-001/2024-161616191	
Кадастровый номер:	16:24:160303:3818

Сведения о том, что земельный участок расположен в границах особо охраняемой природной территории, Байкальской природной территории и ее экологических зон, лесопарковом зеленом поясе, охотничьего угодья, лесничества:	данные отсутствуют
Сведения о расположении земельного участка и (или) расположенного на нем объекта недвижимости в границах территории, в отношении которой принято решение о резервировании земель для государственных или муниципальных нужд:	данные отсутствуют
Сведения о результатах проведения государственного земельного надзора:	данные отсутствуют
Сведения о расположении земельного участка в границах территории, в отношении которой утвержден проект межевания территории:	данные отсутствуют
Условный номер земельного участка:	данные отсутствуют
Сведения о принятии акта и (или) заключении договора, предусматривающих предоставление в соответствии с земельным законодательством исполнительным органом государственным органом власти или органом местного самоуправления, находящегося в государственной или муниципальной собственности земельного участка для строительства наемного дома социального использования или наемного дома коммерческого использования:	данные отсутствуют
Сведения о том, что земельный участок или земельные участки образованы на основании решения об изъятии земельного участка и (или) расположенного на нем объекта недвижимости для государственных или муниципальных нужд:	данные отсутствуют
Сведения о том, что земельный участок образован из земель или земельного участка, государственная собственность на которые не разграничена:	данные отсутствуют
Сведения о наличии земельного спора о местоположении границ земельных участков:	данные отсутствуют
Статус записи об объекте недвижимости:	Сведения об объекте недвижимости имеют статус "актуальные"
Особые отметки:	Сведения об ограничениях права на объект недвижимости, обременениях данного объекта, не зарегистрированных в реестре прав, ограничений прав и обременений недвижимого имущества: вид

ДОКУМЕНТ ПОДПИСАН
ЭЛЕКТРОННОЙ ПОДПИСЬЮ
Сертификат: 00BB056B7401CB38D2B3576ACDC8425108
Владелец: ФЕДЕРАЛЬНАЯ СЛУЖБА ГОСУДАРСТВЕННОЙ РЕГИСТРАЦИИ, КАДАСТРА И КАРТОГРАФИИ
Действителен: с 27.06.2023 по 19.09.2024

полное наименование должности		инициалы, фамилия

Лист 3

Земельный участок			
вид объекта недвижимости			
Лист № 3 раздела 1	Всего листов раздела 1: 4	Всего разделов: 8	Всего листов выписки: 57

17.06.2024г. № КУВИ-001/2024-161616191

Кадастровый номер:	16:24:160303:3818
	ограничения (обременения): ограничения прав на земельный участок, предусмотренные статьей 56 Земельного кодекса Российской Федерации; срок действия: с 26.08.2022; реквизиты документа-основания: свидетельство о государственной регистрации права от 14.09.2005 № 359716 выдан: Главное управление Федеральной регистрационной службы по Республике Татарстан; решение Арбитражного суда Республики Татарстан от 01.03.2022 № А65-22094/2021 выдан: Арбитражный суд Республики Татарстан. вид ограничения (обременения): ограничения прав на земельный участок, предусмотренные статьей 56 Земельного кодекса Российской Федерации; срок действия: с 03.05.2023; реквизиты документа-основания: решение о согласовании границ охранной зоны объекта электросетевого хозяйства от 22.12.2022 № 5544 выдан: Федеральная служба по экологическому, технологическому и атомному надзору (Ростехнадзор). вид ограничения (обременения): ограничения прав на земельный участок, предусмотренные статьей 56 Земельного кодекса Российской Федерации; срок действия: с 05.05.2023; реквизиты документа-основания: решение о согласовании границ охранной зоны объекта электросетевого хозяйства от 22.12.2022 № 5547 выдан: Федеральная служба по экологическому, технологическому и атомному надзору (Ростехнадзор). вид ограничения (обременения): ограничения прав на земельный участок, предусмотренные статьей 56 Земельного кодекса Российской Федерации; срок действия: с 27.06.2023; реквизиты документа-основания: решение о согласовании границ охранной зоны объекта электросетевого хозяйства от 27.12.2022 № 5588 выдан: Федеральная служба по экологическому, технологическому и атомному надзору (Ростехнадзор). вид ограничения (обременения): ограничения прав на земельный участок, предусмотренные статьей 56 Земельного кодекса Российской Федерации; срок действия: с 09.01.2024; реквизиты документа-основания: приказ Об установлении зон санитарной охраны водозаборных скважин №№ 1,2,3,4 АО Международный аэропорт "Казань" от 09.11.2023 № 1318-п выдан: Министерство экологии и природных ресурсов Республики Татарстан. вид ограничения (обременения): ограничения прав на земельный участок, предусмотренные статьей 56 Земельного кодекса Российской Федерации; срок действия: с 28.02.2024; реквизиты документа-основания: решение о согласовании границ охранной зоны объекта электросетевого хозяйства от 24.11.2023 № 2893 выдан: Федеральная служба по экологическому, технологическому и атомному надзору (Ростехнадзор). вид ограничения (обременения): ограничения прав на земельный участок, предусмотренные статьей 56 Земельного кодекса Российской Федерации; срок действия: с 28.03.2024; реквизиты документа-основания: выписка из ЕГРН от 06.03.2023 № № КУВИ-001/2023-55877423 выдан: Филиал ППК "Роскадастр" по Республике Татарстан. вид ограничения

ДОКУМЕНТ ПОДПИСАН
ЭЛЕКТРОННОЙ ПОДПИСЬЮ
Сертификат: 00BB056B7401CB38D2B3576ACDC8425108
Владелец: ФЕДЕРАЛЬНАЯ СЛУЖБА ГОСУДАРСТВЕННОЙ РЕГИСТРАЦИИ, КАДАСТРА И КАРТОГРАФИИ
Действителен: с 27.06.2023 по 19.09.2024

полное наименование должности		инициалы, фамилия

Лист 4

Земельный участок			
вид объекта недвижимости			
Лист № 4 раздела 1	Всего листов раздела 1: 4	Всего разделов: 8	Всего листов выписки: 57

17.06.2024г. № КУВИ-001/2024-161616191

Кадастровый номер:	16:24:160303:3818
	(обременения): ограничения прав на земельный участок, предусмотренные статьей 56 Земельного кодекса Российской Федерации; срок действия: с 11.04.2024; реквизиты документа-основания: распоряжение об установлении охранной зоны объекта газораспределительной сети на территории Лаишевского муниципального района Республики Татарстан от 28.02.2024 № 443-р выдан: Министерство земельных и имущественных отношений Республики Татарстан. вид ограничения (обременения): ограничения прав на земельный участок, предусмотренные статьей 56 Земельного кодекса Российской Федерации; срок действия: с 14.05.2024; реквизиты документа-основания: свидетельство о государственной регистрации права от 23.11.2007 № 16-16-01/314/2007-560 выдан: Управление Федеральной регистрационной службы по Республике Татарстан; решение Арбитражного суда Республики Татарстан от 01.03.2022 № А65-22094/2021 выдан: Арбитражный суд Республики Татарстан .
Получатель выписки:	Яковлев Станислав Юрьевич

ДОКУМЕНТ ПОДПИСАН
ЭЛЕКТРОННОЙ ПОДПИСЬЮ
Сертификат: 00BB056B7401CB38D2B3576ACDC8425108
Владелец: ФЕДЕРАЛЬНАЯ СЛУЖБА ГОСУДАРСТВЕННОЙ РЕГИСТРАЦИИ, КАДАСТРА И КАРТОГРАФИИ
Действителен: с 27.06.2023 по 19.09.2024

полное наименование должности		инициалы, фамилия

Раздел 2 Лист 5

Выписка из Единого государственного реестра недвижимости об объекте недвижимости

Сведения о зарегистрированных правах

Земельный участок			
вид объекта недвижимости			
Лист № 1 раздела 2	Всего листов раздела 2: 3	Всего разделов: 8	Всего листов выписки: 57

17.06.2024г. № КУВИ-001/2024-161616191	
Кадастровый номер:	16:24:160303:3818

1	Правообладатель (правообладатели):	1.1	Владельцы инвестиционных паев Закрытого паевого инвестиционного рентного фонда "АК БАРС - Горизонт" данные о которых устанавливаются на основании данных лицевых счетов данных лицевых счетов владельцев инвестиционных паев в реестре владельцев инвестиционных паев и счетов депо владельцев паев
	Сведения о возможности предоставления третьим лицам персональных данных физического лица:	1.1.1	данные отсутствуют
2	Вид, номер, дата и время государственной регистрации права:	2.1	Общая долевая собственность 16:24:160303:3818-16/116/2022-1 05.07.2022 12:33:05
3	Сведения об осуществлении государственной регистрации сделки, права без необходимого в силу закона согласия третьего лица, органа:	3.1	данные отсутствуют

4	Ограничение прав и обременение объекта недвижимости:		
	4.1	вид:	Доверительное управление
		дата государственной регистрации:	05.07.2022 12:33:05
		номер государственной регистрации:	16:24:160303:3818-16/116/2022-2
		срок, на который установлены ограничение прав и обременение объекта недвижимости:	Срок действия с 05.07.2022 по 30.06.2024 года
		лицо, в пользу которого установлены ограничение прав и обременение объекта недвижимости:	Общество с ограниченной ответственностью Управляющая компания "АК БАРС КАПИТАЛ", ИНН: 1435126890
		сведения о возможности предоставления третьим лицам персональных данных физического лица	данные отсутствуют
		основание государственной регистрации:	Правила доверительного управления Закрытым паевым инвестиционным рентным фондом "Ак Барс-Горизонт", № 04082009, выдан 04.08.2009
		сведения об осуществлении государственной регистрации сделки, права, ограничения права без необходимого в силу закона согласия третьего лица, органа:	данные отсутствуют
		сведения об управляющем залогом и о договоре управления залогом, если такой договор заключен для управления ипотекой:	данные отсутствуют

ДОКУМЕНТ ПОДПИСАН
ЭЛЕКТРОННОЙ ПОДПИСЬЮ
Сертификат: 00BB056B7401CB38D2B3576ACDC8425108
Владелец: ФЕДЕРАЛЬНАЯ СЛУЖБА ГОСУДАРСТВЕННОЙ РЕГИСТРАЦИИ, КАДАСТРА И КАРТОГРАФИИ
Действителен: с 27.06.2023 по 19.09.2024

полное наименование должности	инициалы, фамилия

Лист 6

Земельный участок			
вид объекта недвижимости			
Лист № 2 раздела 2	Всего листов раздела 2: 3	Всего разделов: 8	Всего листов выписки: 57

17.06.2024г. № КУВИ-001/2024-161616191	
Кадастровый номер:	16:24:160303:3818

		сведения о депозитарии, который осуществляет хранение обездвиженной документарной закладной или электронной закладной:	
		ведения о внесении изменений или дополнений в регистрационную запись об ипотеке:	
5	Договоры участия в долевом строительстве:		не зарегистрировано
6	Заявленные в судебном порядке права требования:		данные отсутствуют
7	Сведения о возможности предоставления третьим лицам персональных данных физического лица		данные отсутствуют
8	Сведения о возражении в отношении зарегистрированного права:		данные отсутствуют
9	Сведения о наличии решения об изъятии объекта недвижимости для государственных и муниципальных нужд:		данные отсутствуют
10	Сведения о невозможности государственной регистрации без личного участия правообладателя или его законного представителя:		данные отсутствуют
11	Правопритязания и сведения о наличии поступивших, но не рассмотренных заявлений о проведении государственной регистрации права (перехода, прекращения права), ограничения права или обременения объекта недвижимости, сделки в отношении объекта недвижимости:		отсутствуют

ДОКУМЕНТ ПОДПИСАН
ЭЛЕКТРОННОЙ ПОДПИСЬЮ
Сертификат: 00BB056B7401CB38D2B3576ACDC8425108
Владелец: ФЕДЕРАЛЬНАЯ СЛУЖБА ГОСУДАРСТВЕННОЙ РЕГИСТРАЦИИ, КАДАСТРА И КАРТОГРАФИИ
Действителен: с 27.06.2023 по 19.09.2024

полное наименование должности	инициалы, фамилия

РТ, г. Казань ул. Оренбургский тракт,
д. 8Д, помещ. 1007
Тел: (843) 206-51-73
E-mail: info@contrust.bz

CON TRUST

ОГРН 1151690036574
ИНН 1659158802
КПП 168401001

Земельный участок			
вид объекта недвижимости			
Лист № 3 раздела 2	Всего листов раздела 2: 3	Всего разделов: 8	Всего листов выписки: 57

17.06.2024г. № КУВИ-001/2024-161616191	
Кадастровый номер:	16:24:160303:3818

11	Сведения о невозможности государственной регистрации перехода, прекращения, ограничения права на земельный участок из земель сельскохозяйственного назначения:	данные отсутствуют

ДОКУМЕНТ ПОДПИСАН
ЭЛЕКТРОННОЙ ПОДПИСЬЮ
Сертификат: 00BB056B7401CB38D2B3576ACDC8425108
Владелец: ФЕДЕРАЛЬНАЯ СЛУЖБА ГОСУДАРСТВЕННОЙ РЕГИСТРАЦИИ, КАДАСТРА И КАРТОГРАФИИ
Действителен: с 27.06.2023 по 19.09.2024

полное наименование должности		инициалы, фамилия

Выписка из Единого государственного реестра недвижимости об объекте недвижимости

Описание местоположения земельного участка

Земельный участок			
вид объекта недвижимости			
Лист № 1 раздела 3	Всего листов раздела 3: 1	Всего разделов: 8	Всего листов выписки: 57

17.06.2024г. № КУВИ-001/2024-161616191	
Кадастровый номер:	16:24:160303:3818

План (чертеж, схема) земельного участка

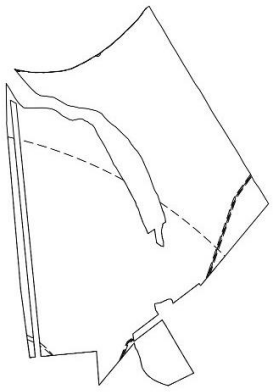

Масштаб 1:20000	Условные обозначения:		

ДОКУМЕНТ ПОДПИСАН
ЭЛЕКТРОННОЙ ПОДПИСЬЮ
Сертификат: 00BB056B7401CB38D2B3576ACDC8425108
Владелец: ФЕДЕРАЛЬНАЯ СЛУЖБА ГОСУДАРСТВЕННОЙ РЕГИСТРАЦИИ, КАДАСТРА И КАРТОГРАФИИ
Действителен: с 27.06.2023 по 19.09.2024

полное наименование должности		инициалы, фамилия

РТ, г. Казань ул. Оренбургский тракт,
д. 8Д, помещ. 1007
Тел: (843) 206-51-73
E-mail: info@contrust.bz

CON TRUST

ОГРН 1151690036574
ИНН 1659158802
КПП 168401001

Выписка из Единого государственного реестра недвижимости об объекте недвижимости

Описание местоположения земельного участка

Земельный участок			
вид объекта недвижимости			
Лист № 1 раздела 3.1	Всего листов раздела 3.1: 7	Всего разделов: 8	Всего листов выписки: 57

17.06.2024г. № КУВИ-001/2024-161616191	
Кадастровый номер:	16:24:160303:3818

Описание местоположения границ земельного участка							
№ п/п	Номер точки		Дирекционный угол	Горизонтальное проложение, м	Описание закрепления на местности	Кадастровые номера смежных участков	Сведения об адресах правообладателей смежных земельных участков
	начальная	конечная					
1	2	3	4	5	6	7	8
1	1.1.1	1.1.2	146°6.5`	23.71	данные отсутствуют	16:24:160303:458	данные отсутствуют
2	1.1.1	1.1.1			данные отсутствуют	16:24:160303:987	адрес отсутствует
3	1.1.2	1.1.3	149°46.7`	47.4	данные отсутствуют	16:24:160303:458	данные отсутствуют
4	1.1.3	1.1.4	144°48.6`	26.06	данные отсутствуют	16:24:160303:458	данные отсутствуют
5	1.1.4	1.1.5	137°3.8`	11.79	данные отсутствуют	16:24:160303:458	данные отсутствуют
6	1.1.5	1.1.6	128°16.4`	9.06	данные отсутствуют	16:24:160303:458	данные отсутствуют
7	1.1.6	1.1.7	134°12.7`	7.7	данные отсутствуют	16:24:160303:458	данные отсутствуют
8	1.1.7	1.1.8	103°46.3`	10.5	данные отсутствуют	данные отсутствуют	данные отсутствуют
9	1.1.8	1.1.9	90°0.0`	33	данные отсутствуют	данные отсутствуют	данные отсутствуют
10	1.1.9	1.1.10	88°8.2`	36.92	данные отсутствуют	данные отсутствуют	данные отсутствуют
11	1.1.10	1.1.11	94°45.8`	22.88	данные отсутствуют	данные отсутствуют	данные отсутствуют
12	1.1.11	1.1.12	97°4.7`	15.42	данные отсутствуют	данные отсутствуют	данные отсутствуют
13	1.1.12	1.1.13	112°26.6`	19.91	данные отсутствуют	данные отсутствуют	данные отсутствуют
14	1.1.13	1.1.14	124°40.2`	14.59	данные отсутствуют	данные отсутствуют	данные отсутствуют
15	1.1.14	1.1.15	130°19.6`	22.56	данные отсутствуют	данные отсутствуют	данные отсутствуют
16	1.1.15	1.1.16	116°18.4`	9.93	данные отсутствуют	данные отсутствуют	данные отсутствуют
17	1.1.16	1.1.17	117°49.9`	15.38	данные отсутствуют	данные отсутствуют	данные отсутствуют
18	1.1.17	1.1.18	123°3.5`	6.8	данные отсутствуют	данные отсутствуют	данные отсутствуют
19	1.1.18	1.1.19	103°58.6`	14.12	данные отсутствуют	данные отсутствуют	данные отсутствуют
20	1.1.19	1.1.20	76°58.0`	20.22	данные отсутствуют	данные отсутствуют	данные отсутствуют
21	1.1.20	1.1.21	79°7.4`	13.73	данные отсутствуют	данные отсутствуют	данные отсутствуют
22	1.1.21	1.1.22	103°11.9`	10.29	данные отсутствуют	данные отсутствуют	данные отсутствуют

ДОКУМЕНТ ПОДПИСАН
ЭЛЕКТРОННОЙ ПОДПИСЬЮ
Сертификат: 00BB056B7401CB38D2B3576ACDC8425108
Владелец: ФЕДЕРАЛЬНАЯ СЛУЖБА ГОСУДАРСТВЕННОЙ РЕГИСТРАЦИИ, КАДАСТРА И КАРТОГРАФИИ
Действителен: с 27.06.2023 по 19.09.2024

полное наименование должности		инициалы, фамилия

Земельный участок			
вид объекта недвижимости			
Лист № 2 раздела 3.1	Всего листов раздела 3.1: 7	Всего разделов: 8	Всего листов выписки: 57

17.06.2024г. № КУВИ-001/2024-161616191	
Кадастровый номер:	16:24:160303:3818

1	2	3	4	5	6	7	8
23	1.1.22	1.1.23	127°58.3`	10.4	данные отсутствуют	данные отсутствуют	данные отсутствуют
24	1.1.23	1.1.24	108°17.1`	12.11	данные отсутствуют	данные отсутствуют	данные отсутствуют
25	1.1.24	1.1.25	130°47.9`	12.55	данные отсутствуют	данные отсутствуют	данные отсутствуют
26	1.1.25	1.1.26	116°22.3`	11.95	данные отсутствуют	данные отсутствуют	данные отсутствуют
27	1.1.26	1.1.27	141°27.8`	15.89	данные отсутствуют	данные отсутствуют	данные отсутствуют
28	1.1.27	1.1.28	155°51.2`	30.95	данные отсутствуют	данные отсутствуют	данные отсутствуют
29	1.1.28	1.1.29	148°26.5`	34.58	данные отсутствуют	данные отсутствуют	данные отсутствуют
30	1.1.29	1.1.30	149°53.5`	31.04	данные отсутствуют	данные отсутствуют	данные отсутствуют
31	1.1.30	1.1.31	156°4.6`	17.76	данные отсутствуют	данные отсутствуют	данные отсутствуют
32	1.1.31	1.1.32	143°26.9`	10.44	данные отсутствуют	данные отсутствуют	данные отсутствуют
33	1.1.32	1.1.33	155°37.1`	16.08	данные отсутствуют	данные отсутствуют	данные отсутствуют
34	1.1.33	1.1.34	154°10.0`	12.6	данные отсутствуют	данные отсутствуют	данные отсутствуют
35	1.1.34	1.1.35	157°36.9`	20.43	данные отсутствуют	данные отсутствуют	данные отсутствуют
36	1.1.35	1.1.36	142°22.7`	18.28	данные отсутствуют	данные отсутствуют	данные отсутствуют
37	1.1.36	1.1.37	149°56.5`	41.69	данные отсутствуют	данные отсутствуют	данные отсутствуют
38	1.1.37	1.1.38	147°57.0`	33.92	данные отсутствуют	данные отсутствуют	данные отсутствуют
39	1.1.38	1.1.39	153°1.8`	36.05	данные отсутствуют	данные отсутствуют	данные отсутствуют
40	1.1.39	1.1.40	151°31.1`	36.51	данные отсутствуют	данные отсутствуют	данные отсутствуют
41	1.1.40	1.1.41	152°32.5`	21.21	данные отсутствуют	данные отсутствуют	данные отсутствуют
42	1.1.41	1.1.42	169°20.1`	9.4	данные отсутствуют	данные отсутствуют	данные отсутствуют
43	1.1.42	1.1.43	152°37.1`	12.87	данные отсутствуют	данные отсутствуют	данные отсутствуют
44	1.1.43	1.1.44	145°20.6`	4.77	данные отсутствуют	данные отсутствуют	данные отсутствуют
45	1.1.44	1.1.45	160°46.0`	9.08	данные отсутствуют	данные отсутствуют	данные отсутствуют
46	1.1.45	1.1.46	163°50.7`	16.93	данные отсутствуют	данные отсутствуют	данные отсутствуют
47	1.1.46	1.1.47	159°44.0`	40.65	данные отсутствуют	данные отсутствуют	данные отсутствуют
48	1.1.47	1.1.48	152°36.9`	25	данные отсутствуют	данные отсутствуют	данные отсутствуют
49	1.1.48	1.1.49	159°28.5`	21.68	данные отсутствуют	данные отсутствуют	данные отсутствуют
50	1.1.49	1.1.50	56°53.3`	33.46	данные отсутствуют	данные отсутствуют	данные отсутствуют
51	1.1.50	1.1.51	171°10.5`	57.36	данные отсутствуют	16:24:160303:459	данные отсутствуют

ДОКУМЕНТ ПОДПИСАН
ЭЛЕКТРОННОЙ ПОДПИСЬЮ
Сертификат: 00BB056B7401CB38D2B3576ACDC8425108
Владелец: ФЕДЕРАЛЬНАЯ СЛУЖБА ГОСУДАРСТВЕННОЙ РЕГИСТРАЦИИ, КАДАСТРА И КАРТОГРАФИИ
Действителен: с 27.06.2023 по 19.09.2024

полное наименование должности		инициалы, фамилия

Лист 11

Земельный участок
вид объекта недвижимости

Лист № 3 раздела 3.1	Всего листов раздела 3.1: 7	Всего разделов: 8	Всего листов выписки: 57

17.06.2024г. № КУВИ-001/2024-161616191

Кадастровый номер: 16:24:160303:3818

1	2	3	4	5	6	7	8
52	1.1.51	1.1.52	127°26.9`	20.61	данные отсутствуют	16:24:160303:459	данные отсутствуют
53	1.1.52	1.1.53	105°5.5`	13.44	данные отсутствуют	16:24:160303:459	данные отсутствуют
54	1.1.53	1.1.54	357°36.2`	6.46	данные отсутствуют	16:24:160303:459	данные отсутствуют
55	1.1.54	1.1.55	358°51.5`	13.56	данные отсутствуют	16:24:160303:459	данные отсутствуют
56	1.1.55	1.1.56	344°23.2`	19.66	данные отсутствуют	данные отсутствуют	данные отсутствуют
57	1.1.56	1.1.57	352°36.0`	18.87	данные отсутствуют	данные отсутствуют	данные отсутствуют
58	1.1.57	1.1.58	0°0.0`	13.3	данные отсутствуют	16:24:160303:459	данные отсутствуют
59	1.1.58	1.1.59	14°46.2`	17.81	данные отсутствуют	16:24:160303:459	данные отсутствуют
60	1.1.59	1.1.60	0°14.9`	6.93	данные отсутствуют	16:24:160303:459	данные отсутствуют
61	1.1.60	1.1.61	56°28.2`	14.9	данные отсутствуют	данные отсутствуют	данные отсутствуют
62	1.1.61	1.1.62	352°52.5`	15.32	данные отсутствуют	данные отсутствуют	данные отсутствуют
63	1.1.62	1.1.63	344°59.6`	24.33	данные отсутствуют	данные отсутствуют	данные отсутствуют
64	1.1.63	1.1.64	333°26.1`	8.5	данные отсутствуют	данные отсутствуют	данные отсутствуют
65	1.1.64	1.1.65	341°50.5`	32.73	данные отсутствуют	данные отсутствуют	данные отсутствуют
66	1.1.65	1.1.66	342°14.6`	37.38	данные отсутствуют	данные отсутствуют	данные отсутствуют
67	1.1.66	1.1.67	328°42.9`	24.46	данные отсутствуют	данные отсутствуют	данные отсутствуют
68	1.1.67	1.1.68	339°34.9`	29.24	данные отсутствуют	данные отсутствуют	данные отсутствуют
69	1.1.68	1.1.69	341°10.7`	37.51	данные отсутствуют	данные отсутствуют	данные отсутствуют
70	1.1.69	1.1.70	335°30.7`	32.09	данные отсутствуют	данные отсутствуют	данные отсутствуют
71	1.1.70	1.1.71	336°38.3`	46.4	данные отсутствуют	данные отсутствуют	данные отсутствуют
72	1.1.71	1.1.72	327°45.8`	26.25	данные отсутствуют	данные отсутствуют	данные отсутствуют
73	1.1.72	1.1.73	326°8.2`	9.15	данные отсутствуют	данные отсутствуют	данные отсутствуют
74	1.1.73	1.1.74	316°32.9`	15.7	данные отсутствуют	данные отсутствуют	данные отсутствуют
75	1.1.74	1.1.75	322°14.5`	25.8	данные отсутствуют	данные отсутствуют	данные отсутствуют
76	1.1.75	1.1.76	329°35.9`	22.72	данные отсутствуют	данные отсутствуют	данные отсутствуют
77	1.1.76	1.1.77	313°21.8`	29.71	данные отсутствуют	данные отсутствуют	данные отсутствуют
78	1.1.77	1.1.78	315°0.0`	42.99	данные отсутствуют	данные отсутствуют	данные отсутствуют
79	1.1.78	1.1.79	304°36.8`	22.36	данные отсутствуют	данные отсутствуют	данные отсутствуют
80	1.1.79	1.1.80	311°39.2`	23.02	данные отсутствуют	данные отсутствуют	данные отсутствуют

ДОКУМЕНТ ПОДПИСАН
ЭЛЕКТРОННОЙ ПОДПИСЬЮ
Сертификат: 00BB056B7401CB38D2B3576ACDC8425108
Владелец: ФЕДЕРАЛЬНАЯ СЛУЖБА ГОСУДАРСТВЕННОЙ РЕГИСТРАЦИИ, КАДАСТРА И КАРТОГРАФИИ
Действителен: с 27.06.2023 по 19.09.2024

полное наименование должности		инициалы, фамилия

Лист 12

Земельный участок
вид объекта недвижимости

Лист № 4 раздела 3.1	Всего листов раздела 3.1: 7	Всего разделов: 8	Всего листов выписки: 57

17.06.2024г. № КУВИ-001/2024-161616191

Кадастровый номер: 16:24:160303:3818

1	2	3	4	5	6	7	8
81	1.1.80	1.1.81	317°5.0`	23.35	данные отсутствуют	данные отсутствуют	данные отсутствуют
82	1.1.81	1.1.82	324°30.5`	14.12	данные отсутствуют	данные отсутствуют	данные отсутствуют
83	1.1.82	1.1.83	298°44.0`	22.47	данные отсутствуют	данные отсутствуют	данные отсутствуют
84	1.1.83	1.1.84	285°22.9`	23.75	данные отсутствуют	данные отсутствуют	данные отсутствуют
85	1.1.84	1.1.85	281°40.0`	25.22	данные отсутствуют	данные отсутствуют	данные отсутствуют
86	1.1.85	1.1.86	273°46.5`	19.74	данные отсутствуют	данные отсутствуют	данные отсутствуют
87	1.1.86	1.1.87	266°18.5`	3.11	данные отсутствуют	данные отсутствуют	данные отсутствуют
88	1.1.87	1.1.88	284°8.9`	24.54	данные отсутствуют	данные отсутствуют	данные отсутствуют
89	1.1.88	1.1.89	279°45.9`	21.82	данные отсутствуют	данные отсутствуют	данные отсутствуют
90	1.1.89	1.1.90	287°24.5`	12.37	данные отсутствуют	данные отсутствуют	данные отсутствуют
91	1.1.90	1.1.91	300°27.2`	46.17	данные отсутствуют	данные отсутствуют	данные отсутствуют
92	1.1.91	1.1.92	299°24.7`	17.1	данные отсутствуют	данные отсутствуют	данные отсутствуют
93	1.1.92	1.1.93	281°38.8`	13.38	данные отсутствуют	данные отсутствуют	данные отсутствуют
94	1.1.93	1.1.94	276°28.1`	44.38	данные отсутствуют	данные отсутствуют	данные отсутствуют
95	1.1.94	1.1.95	299°34.7`	21.27	данные отсутствуют	данные отсутствуют	данные отсутствуют
96	1.1.95	1.1.96	313°8.6`	28.37	данные отсутствуют	данные отсутствуют	данные отсутствуют
97	1.1.96	1.1.97	318°32.2`	58.45	данные отсутствуют	данные отсутствуют	данные отсутствуют
98	1.1.97	1.1.98	321°3.9`	48.85	данные отсутствуют	данные отсутствуют	данные отсутствуют
99	1.1.98	1.1.99	106°18.8`	11.36	данные отсутствуют	данные отсутствуют	данные отсутствуют
100	1.1.99	1.1.100	99°53.5`	51.87	данные отсутствуют	данные отсутствуют	данные отсутствуют
101	1.1.100	1.1.101	92°17.0`	30.12	данные отсутствуют	данные отсутствуют	данные отсутствуют
102	1.1.101	1.1.102	92°31.3`	15.92	данные отсутствуют	данные отсутствуют	данные отсутствуют
103	1.1.102	1.1.103	87°15.9`	64.97	данные отсутствуют	данные отсутствуют	данные отсутствуют
104	1.1.103	1.1.104	81°13.0`	45.84	данные отсутствуют	данные отсутствуют	данные отсутствуют
105	1.1.104	1.1.105	73°21.3`	20.25	данные отсутствуют	данные отсутствуют	данные отсутствуют
106	1.1.105	1.1.106	65°1.1`	48.54	данные отсутствуют	данные отсутствуют	данные отсутствуют
107	1.1.106	1.1.107	60°30.8`	43.88	данные отсутствуют	данные отсутствуют	данные отсутствуют
108	1.1.107	1.1.108	59°39.4`	42.76	данные отсутствуют	данные отсутствуют	данные отсутствуют
109	1.1.108	1.1.109	53°11.2`	60.58	данные отсутствуют	данные отсутствуют	данные отсутствуют

ДОКУМЕНТ ПОДПИСАН
ЭЛЕКТРОННОЙ ПОДПИСЬЮ
Сертификат: 00BB056B7401CB38D2B3576ACDC8425108
Владелец: ФЕДЕРАЛЬНАЯ СЛУЖБА ГОСУДАРСТВЕННОЙ РЕГИСТРАЦИИ, КАДАСТРА И КАРТОГРАФИИ
Действителен: с 27.06.2023 по 19.09.2024

полное наименование должности		инициалы, фамилия

РТ, г. Казань ул. Оренбургский тракт,
д. 8Д, помещ. 1007
Тел: (843) 206-51-73
E-mail: info@contrust.bz

CON TRUST

ОГРН 1151690036574
ИНН 1659158802
КПП 168401001

Земельный участок
вид объекта недвижимости

Лист № 5 раздела 3.1	Всего листов раздела 3.1: 7	Всего разделов: 8	Всего листов выписки: 57

17.06.2024г. № КУВИ-001/2024-161616191

Кадастровый номер: 16:24:160303:3818

1	2	3	4	5	6	7	8
110	1.1.109	1.1.110	48°56.4`	51.46	данные отсутствуют	данные отсутствуют	данные отсутствуют
111	1.1.110	1.1.111	45°26.2`	46.32	данные отсутствуют	данные отсутствуют	данные отсутствуют
112	1.1.111	1.1.112	45°29.8`	57.21	данные отсутствуют	данные отсутствуют	данные отсутствуют
113	1.1.112	1.1.113	36°18.4`	58.94	данные отсутствуют	данные отсутствуют	данные отсутствуют
114	1.1.113	1.1.114	54°56.8`	17.72	данные отсутствуют	данные отсутствуют	данные отсутствуют
115	1.1.114	1.1.115	150°39.5`	10.9	данные отсутствуют	данные отсутствуют	данные отсутствуют
116	1.1.115	1.1.116	150°7.4`	25.39	данные отсутствуют	данные отсутствуют	данные отсутствуют
117	1.1.116	1.1.117	150°53.0`	24.91	данные отсутствуют	данные отсутствуют	данные отсутствуют
118	1.1.117	1.1.118	146°39.1`	35.89	данные отсутствуют	данные отсутствуют	данные отсутствуют
119	1.1.118	1.1.119	149°52.7`	40.81	данные отсутствуют	данные отсутствуют	данные отсутствуют
120	1.1.119	1.1.120	150°37.0`	49.12	данные отсутствуют	данные отсутствуют	данные отсутствуют
121	1.1.120	1.1.121	148°5.8`	35.57	данные отсутствуют	данные отсутствуют	данные отсутствуют
122	1.1.121	1.1.122	149°30.8`	65.46	данные отсутствуют	данные отсутствуют	данные отсутствуют
123	1.1.122	1.1.123	148°5.6`	31.81	данные отсутствуют	данные отсутствуют	данные отсутствуют
124	1.1.123	1.1.124	149°53.2`	36.41	данные отсутствуют	данные отсутствуют	данные отсутствуют
125	1.1.124	1.1.125	148°42.9`	25.98	данные отсутствуют	данные отсутствуют	данные отсутствуют
126	1.1.125	1.1.126	144°25.1`	33.19	данные отсутствуют	данные отсутствуют	данные отсутствуют
127	1.1.126	1.1.127	149°45.8`	57.19	данные отсутствуют	данные отсутствуют	данные отсутствуют
128	1.1.127	1.1.128	150°55.5`	44.63	данные отсутствуют	данные отсутствуют	данные отсутствуют
129	1.1.128	1.1.129	148°7.9`	47.56	данные отсутствуют	данные отсутствуют	данные отсутствуют
130	1.1.129	1.1.130	146°21.5`	22.58	данные отсутствуют	данные отсутствуют	данные отсутствуют
131	1.1.130	1.1.131	148°19.0`	36.19	данные отсутствуют	данные отсутствуют	данные отсутствуют
132	1.1.131	1.1.132	148°23.2`	49.2	данные отсутствуют	данные отсутствуют	данные отсутствуют
133	1.1.132	1.1.133	147°34.2`	38.6	данные отсутствуют	данные отсутствуют	данные отсутствуют
134	1.1.133	1.1.134	149°2.4`	25.68	данные отсутствуют	данные отсутствуют	данные отсутствуют
135	1.1.134	1.1.135	151°28.3`	37.46	данные отсутствуют	данные отсутствуют	данные отсутствуют
136	1.1.135	1.1.136	147°29.5`	49.33	данные отсутствуют	данные отсутствуют	данные отсутствуют
137	1.1.136	1.1.137	152°40.4`	38.71	данные отсутствуют	данные отсутствуют	данные отсутствуют
138	1.1.137	1.1.138	143°59.5`	35.24	данные отсутствуют	данные отсутствуют	данные отсутствуют

ДОКУМЕНТ ПОДПИСАН
ЭЛЕКТРОННОЙ ПОДПИСЬЮ
Сертификат: 00BB056B7401CB38D2B3576ACDC8425108
Владелец: ФЕДЕРАЛЬНАЯ СЛУЖБА ГОСУДАРСТВЕННОЙ РЕГИСТРАЦИИ, КАДАСТРА И КАРТОГРАФИИ
Действителен: с 27.06.2023 по 19.09.2024

полное наименование должности		инициалы, фамилия

Земельный участок
вид объекта недвижимости

Лист № 6 раздела 3.1	Всего листов раздела 3.1: 7	Всего разделов: 8	Всего листов выписки: 57

17.06.2024г. № КУВИ-001/2024-161616191

Кадастровый номер: 16:24:160303:3818

1	2	3	4	5	6	7	8
139	1.1.138	1.1.139	148°46.4`	29.11	данные отсутствуют	данные отсутствуют	данные отсутствуют
140	1.1.139	1.1.140	148°52.3`	47.78	данные отсутствуют	данные отсутствуют	данные отсутствуют
141	1.1.140	1.1.141	219°39.7`	448.94	данные отсутствуют	16:24:160303:4155(2)	данные отсутствуют
142	1.1.141	1.1.142	324°50.5`	10.38	данные отсутствуют	данные отсутствуют	данные отсутствуют
143	1.1.142	1.1.143	325°10.6`	0.56	данные отсутствуют	данные отсутствуют	данные отсутствуют
144	1.1.143	1.1.144	232°43.7`	138.56	данные отсутствуют	данные отсутствуют	данные отсутствуют
145	1.1.144	1.1.145	345°35.2`	12.13	данные отсутствуют	16:24:160303:4155(2)	данные отсутствуют
146	1.1.145	1.1.146	321°0.5`	8.11	данные отсутствуют	16:24:160303:4155(2)	данные отсутствуют
147	1.1.146	1.1.147	270°0.0`	10.8	данные отсутствуют	16:24:160303:4155(2)	данные отсутствуют
148	1.1.147	1.1.148	246°52.7`	19.35	данные отсутствуют	16:24:160303:4155(2)	данные отсутствуют
149	1.1.148	1.1.149	242°29.8`	13.64	данные отсутствуют	16:24:160303:4155(2)	данные отсутствуют
150	1.1.149	1.1.150	255°51.5`	13.1	данные отсутствуют	16:24:160303:4155(2)	данные отсутствуют
151	1.1.150	1.1.151	262°17.0`	15.64	данные отсутствуют	16:24:160303:4155(2)	данные отсутствуют
152	1.1.151	1.1.152	181°54.5`	6	данные отсутствуют	16:24:160303:4155(2)	данные отсутствуют
153	1.1.152	1.1.153	168°41.4`	6.12	данные отсутствуют	16:24:160303:4155(2)	данные отсутствуют
154	1.1.153	1.1.154	168°45.7`	15.91	данные отсутствуют	16:24:160303:4155(2)	данные отсутствуют
155	1.1.154	1.1.155	146°29.3`	21.3	данные отсутствуют	16:24:160303:4155(2)	данные отсутствуют
156	1.1.155	1.1.156	232°43.6`	134.8	данные отсутствуют	данные отсутствуют	данные отсутствуют
157	1.1.156	1.1.157	184°3.4`	5.51	данные отсутствуют	данные отсутствуют	данные отсутствуют
158	1.1.157	1.1.158	171°22.9`	27.16	данные отсутствуют	данные отсутствуют	данные отсутствуют
159	1.1.158	1.1.159	52°44.6`	149.47	данные отсутствуют	данные отсутствуют	данные отсутствуют
160	1.1.159	1.1.160	147°15.3`	26.92	данные отсутствуют	16:24:160303:4155(2)	данные отсутствуют
161	1.1.160	1.1.161	149°52.6`	77.11	данные отсутствуют	16:24:160303:4155(2)	данные отсутствуют
162	1.1.161	1.1.162	149°33.0`	76.56	данные отсутствуют	16:24:160303:4155(2)	данные отсутствуют
163	1.1.162	1.1.163	148°55.9`	80.12	данные отсутствуют	16:24:160303:4155(2)	данные отсутствуют
164	1.1.163	1.1.164	243°47.9`	120.2	данные отсутствуют	данные отсутствуют	данные отсутствуют
165	1.1.164	1.1.165	287°1.6`	21.86	данные отсутствуют	16:24:160303:4358	данные отсутствуют
166	1.1.165	1.1.166	292°23.6`	23.36	данные отсутствуют	16:24:160303:4358	данные отсутствуют
167	1.1.166	1.1.167	296°21.1`	24.1	данные отсутствуют	16:24:160303:4358	данные отсутствуют

ДОКУМЕНТ ПОДПИСАН
ЭЛЕКТРОННОЙ ПОДПИСЬЮ
Сертификат: 00BB056B7401CB38D2B3576ACDC8425108
Владелец: ФЕДЕРАЛЬНАЯ СЛУЖБА ГОСУДАРСТВЕННОЙ РЕГИСТРАЦИИ, КАДАСТРА И КАРТОГРАФИИ
Действителен: с 27.06.2023 по 19.09.2024

полное наименование должности		инициалы, фамилия

РТ, г. Казань ул. Оренбургский тракт,
д. 8Д, помещ. 1007
Тел: (843) 206-51-73
E-mail: info@contrust.bz

CON TRUST

ОГРН 1151690036574
ИНН 1659158802
КПП 168401001

Земельный участок
вид объекта недвижимости

Лист № 7 раздела 3.1	Всего листов раздела 3.1: 7	Всего разделов: 8	Всего листов выписки: 57

17.06.2024г. № КУВИ-001/2024-161616191	
Кадастровый номер:	16:24:160303:3818

1	2	3	4	5	6	7	8
168	1.1.167	1.1.168	307°8.5`	29.48	данные отсутствуют	16:24:160303:4358	данные отсутствуют
169	1.1.168	1.1.169	322°9.9`	24.94	данные отсутствуют	16:24:160303:4358	данные отсутствуют
170	1.1.169	1.1.170	330°18.4`	13.93	данные отсутствуют	16:24:160303:4358	данные отсутствуют
171	1.1.170	1.1.171	346°40.5`	19.53	данные отсутствуют	16:24:160303:4358	данные отсутствуют
172	1.1.171	1.1.172	348°10.0`	21.46	данные отсутствуют	16:24:160303:4358	данные отсутствуют
173	1.1.172	1.1.173	340°4.7`	31.7	данные отсутствуют	16:24:160303:4358	данные отсутствуют
174	1.1.173	1.1.174	326°40.4`	17.47	данные отсутствуют	16:24:160303:4358	данные отсутствуют
175	1.1.174	1.1.175	347°24.6`	20.19	данные отсутствуют	16:24:160303:4358	данные отсутствуют
176	1.1.175	1.1.176	219°46.2`	231.79	данные отсутствуют	16:24:160303:4358	данные отсутствуют
177	1.1.176	1.1.177	355°40.6`	143.77	данные отсутствуют	16:24:160303:541(1)	данные отсутствуют
178	1.1.177	1.1.178	264°35.4`	234.93	данные отсутствуют	16:24:160303:541(1)	данные отсутствуют
179	1.1.178	1.1.179	354°24.1`	1072.88	данные отсутствуют	16:24:160303:437	данные отсутствуют
180	1.1.179	1.1.180	299°54.4`	28.62	данные отсутствуют	16:24:160303:437	данные отсутствуют
181	1.1.180	1.1.181	174°27.6`	1089.33	данные отсутствуют	16:24:160303:437	данные отсутствуют
182	1.1.181	1.1.182	180°0.0`	0.09	данные отсутствуют	16:24:160303:437, 16:24:160303:541(1)	данные отсутствуют
183	1.1.182	1.1.183	264°35.0`	23.52	данные отсутствуют	16:24:160303:541(1)	данные отсутствуют
184	1.1.183	1.1.184	341°33.9`	0.03	данные отсутствуют	16:24:160303:541(1)	данные отсутствуют
185	1.1.184	1.1.185	352°26.8`	291.4	данные отсутствуют	данные отсутствуют	данные отсутствуют
186	1.1.185	1.1.186	355°9.7`	704.59	данные отсутствуют	данные отсутствуют	данные отсутствуют
187	1.1.186	1.1.187	5°18.1`	8.77	данные отсутствуют	16:24:160303:3817	420073, РЕСПУБЛИКА ТАТАРСТАН, КАЗАНЬ ГОРОД, ШУРТЫГИНА УЛИЦА, 15; адрес отсутствует
188	1.1.186	1.1.186			данные отсутствуют	16:24:000000:6955(10)	данные отсутствуют
189	1.1.187	1.1.1	359°5.3`	157.13	данные отсутствуют	16:24:160303:3817	420073, РЕСПУБЛИКА ТАТАРСТАН, КАЗАНЬ ГОРОД, ШУРТЫГИНА УЛИЦА, 15; адрес отсутствует

полное наименование должности	ДОКУМЕНТ ПОДПИСАН ЭЛЕКТРОННОЙ ПОДПИСЬЮ Сертификат: 00BB056B7401CB38D2B3576ACDC8425108 Владелец: ФЕДЕРАЛЬНАЯ СЛУЖБА ГОСУДАРСТВЕННОЙ РЕГИСТРАЦИИ, КАДАСТРА И КАРТОГРАФИИ Действителен: с 27.06.2023 по 19.09.2024	инициалы, фамилия

Выписка из Единого государственного реестра недвижимости об объекте недвижимости

Описание местоположения земельного участка

Земельный участок
вид объекта недвижимости

Лист № 1 раздела 3.2	Всего листов раздела 3.2: 7	Всего разделов: 8	Всего листов выписки: 57

17.06.2024г. № КУВИ-001/2024-161616191	
Кадастровый номер:	16:24:160303:3818

Сведения о характерных точках границы земельного участка				
Система координат МСК-16				
Номер точки	Координаты, м		Описание закрепления на местности	Средняя квадратичная погрешность определения координат характерных точек границ земельного участка, м
	X	Y		
1	2	3	4	5
1	458670.55	1316422.14	Закрепление отсутствует	0.1
2	458650.87	1316435.36	Закрепление отсутствует	0.1
3	458609.91	1316459.22	Закрепление отсутствует	0.1
4	458588.61	1316474.24	Закрепление отсутствует	0.1
5	458579.98	1316482.27	Закрепление отсутствует	0.1
6	458574.37	1316489.38	Закрепление отсутствует	0.1
7	458569	1316494.9	Закрепление отсутствует	0.1
8	458566.5	1316505.1	Закрепление отсутствует	0.1
9	458566.5	1316538.1	Закрепление отсутствует	0.1
10	458567.7	1316575	Закрепление отсутствует	0.1
11	458565.8	1316597.8	Закрепление отсутствует	0.1
12	458563.9	1316613.1	Закрепление отсутствует	0.1
13	458556.3	1316631.5	Закрепление отсутствует	0.1
14	458548	1316643.5	Закрепление отсутствует	0.1
15	458533.4	1316660.7	Закрепление отсутствует	0.1
16	458529	1316669.6	Закрепление отсутствует	0.1
17	458521.82	1316683.2	Закрепление отсутствует	0.1
18	458518.11	1316688.9	Закрепление отсутствует	0.1
19	458514.7	1316702.6	Закрепление отсутствует	0.1
20	458519.26	1316722.3	Закрепление отсутствует	0.1
21	458521.85	1316735.78	Закрепление отсутствует	0.1
22	458519.5	1316745.8	Закрепление отсутствует	0.1

полное наименование должности	ДОКУМЕНТ ПОДПИСАН ЭЛЕКТРОННОЙ ПОДПИСЬЮ Сертификат: 00BB056B7401CB38D2B3576ACDC8425108 Владелец: ФЕДЕРАЛЬНАЯ СЛУЖБА ГОСУДАРСТВЕННОЙ РЕГИСТРАЦИИ, КАДАСТРА И КАРТОГРАФИИ Действителен: с 27.06.2023 по 19.09.2024	инициалы, фамилия

Лист 17

Земельный участок
вид объекта недвижимости

Лист № 2 раздела 3.2	Всего листов раздела 3.2: 7	Всего разделов: 8	Всего листов выписки: 57

17.06.2024г. № КУВИ-001/2024-161616191

Кадастровый номер: 16:24:160303:3818

1	2	3	4	5
23	458513.1	1316754	Закрепление отсутствует	0.1
24	458509.3	1316765.5	Закрепление отсутствует	0.1
25	458501.1	1316775	Закрепление отсутствует	0.1
26	458495.79	1316785.71	Закрепление отсутствует	0.1
27	458483.36	1316795.61	Закрепление отсутствует	0.1
28	458455.12	1316808.27	Закрепление отсутствует	0.1
29	458425.65	1316826.37	Закрепление отсутствует	0.1
30	458398.8	1316841.94	Закрепление отсутствует	0.1
31	458382.57	1316849.14	Закрепление отсутствует	0.1
32	458374.18	1316855.36	Закрепление отсутствует	0.1
33	458359.53	1316862	Закрепление отсутствует	0.1
34	458348.19	1316867.49	Закрепление отсутствует	0.1
35	458329.3	1316875.27	Закрепление отсутствует	0.1
36	458314.82	1316886.43	Закрепление отсутствует	0.1
37	458278.74	1316907.31	Закрепление отсутствует	0.1
38	458249.99	1316925.31	Закрепление отсутствует	0.1
39	458217.86	1316941.66	Закрепление отсутствует	0.1
40	458185.77	1316959.07	Закрепление отсутствует	0.1
41	458166.95	1316968.85	Закрепление отсутствует	0.1
42	458157.71	1316970.59	Закрепление отсутствует	0.1
43	458146.28	1316976.51	Закрепление отсутствует	0.1
44	458142.36	1316979.22	Закрепление отсутствует	0.1
45	458133.79	1316982.21	Закрепление отсутствует	0.1
46	458117.53	1316986.92	Закрепление отсутствует	0.1
47	458079.4	1317001	Закрепление отсутствует	0.1
48	458057.2	1317012.5	Закрепление отсутствует	0.1
49	458036.9	1317020.1	Закрепление отсутствует	0.1
50	458055.18	1317048.13	Закрепление отсутствует	0.1
51	457998.5	1317056.93	Закрепление отсутствует	0.1

ДОКУМЕНТ ПОДПИСАН
ЭЛЕКТРОННОЙ ПОДПИСЬЮ
Сертификат: 00BB056B7401CB38D2B3576ACDC8425108
Владелец: ФЕДЕРАЛЬНАЯ СЛУЖБА ГОСУДАРСТВЕННОЙ РЕГИСТРАЦИИ, КАДАСТРА И КАРТОГРАФИИ
Действителен: с 27.06.2023 по 19.09.2024

полное наименование должности		инициалы, фамилия

Лист 18

Земельный участок
вид объекта недвижимости

Лист № 3 раздела 3.2	Всего листов раздела 3.2: 7	Всего разделов: 8	Всего листов выписки: 57

17.06.2024г. № КУВИ-001/2024-161616191

Кадастровый номер: 16:24:160303:3818

1	2	3	4	5
52	457985.97	1317073.29	Закрепление отсутствует	0.1
53	457982.47	1317086.27	Закрепление отсутствует	0.1
54	457988.92	1317086	Закрепление отсутствует	0.1
55	458002.48	1317085.73	Закрепление отсутствует	0.1
56	458021.41	1317080.44	Закрепление отсутствует	0.1
57	458040.12	1317078.01	Закрепление отсутствует	0.1
58	458053.42	1317078.01	Закрепление отсутствует	0.1
59	458070.64	1317082.55	Закрепление отсутствует	0.1
60	458077.57	1317082.58	Закрепление отсутствует	0.1
61	458085.8	1317095	Закрепление отсутствует	0.1
62	458101	1317093.1	Закрепление отсутствует	0.1
63	458124.5	1317086.8	Закрепление отсутствует	0.1
64	458132.1	1317083	Закрепление отсутствует	0.1
65	458163.2	1317072.8	Закрепление отсутствует	0.1
66	458198.8	1317061.4	Закрепление отсутствует	0.1
67	458219.7	1317048.7	Закрепление отсутствует	0.1
68	458247.1	1317038.5	Закрепление отсутствует	0.1
69	458282.6	1317026.4	Закрепление отсутствует	0.1
70	458311.8	1317013.1	Закрепление отсутствует	0.1
71	458354.4	1316994.7	Закрепление отсутствует	0.1
72	458376.6	1316980.7	Закрепление отсутствует	0.1
73	458384.2	1316975.6	Закрепление отсутствует	0.1
74	458395.6	1316964.8	Закрепление отсутствует	0.1
75	458416	1316949	Закрепление отсутствует	0.1
76	458435.6	1316937.5	Закрепление отсутствует	0.1
77	458456	1316915.9	Закрепление отсутствует	0.1
78	458486.4	1316885.5	Закрепление отсутствует	0.1
79	458499.1	1316867.1	Закрепление отсутствует	0.1
80	458514.4	1316849.9	Закрепление отсутствует	0.1

ДОКУМЕНТ ПОДПИСАН
ЭЛЕКТРОННОЙ ПОДПИСЬЮ
Сертификат: 00BB056B7401CB38D2B3576ACDC8425108
Владелец: ФЕДЕРАЛЬНАЯ СЛУЖБА ГОСУДАРСТВЕННОЙ РЕГИСТРАЦИИ, КАДАСТРА И КАРТОГРАФИИ
Действителен: с 27.06.2023 по 19.09.2024

полное наименование должности		инициалы, фамилия

Лист 19

Земельный участок
вид объекта недвижимости

Лист № 4 раздела 3.2	Всего листов раздела 3.2: 7	Всего разделов: 8	Всего листов выписки: 57

17.06.2024г. № КУВИ-001/2024-161616191

Кадастровый номер: 16:24:160303:3818

1	2	3	4	5
81	458531.5	1316834	Закрепление отсутствует	0.1
82	458543	1316825.8	Закрепление отсутствует	0.1
83	458553.8	1316806.1	Закрепление отсутствует	0.1
84	458560.1	1316783.2	Закрепление отсутствует	0.1
85	458565.2	1316758.5	Закрепление отсутствует	0.1
86	458566.5	1316738.8	Закрепление отсутствует	0.1
87	458566.3	1316735.7	Закрепление отсутствует	0.1
88	458572.3	1316711.9	Закрепление отсутствует	0.1
89	458576	1316690.4	Закрепление отсутствует	0.1
90	458579.7	1316678.6	Закрепление отсутствует	0.1
91	458603.1	1316638.8	Закрепление отсутствует	0.1
92	458611.5	1316623.9	Закрепление отсутствует	0.1
93	458614.2	1316610.8	Закрепление отсутствует	0.1
94	458619.2	1316566.7	Закрепление отсутствует	0.1
95	458629.7	1316548.2	Закрепление отсутствует	0.1
96	458649.1	1316527.5	Закрепление отсутствует	0.1
97	458692.9	1316488.8	Закрепление отсутствует	0.1
98	458730.9	1316458.1	Закрепление отсутствует	0.1
99	458727.71	1316469	Закрепление отсутствует	0.1
100	458718.8	1316520.1	Закрепление отсутствует	0.1
101	458717.6	1316550.2	Закрепление отсутствует	0.1
102	458716.9	1316566.1	Закрепление отсутствует	0.1
103	458720	1316631	Закрепление отсутствует	0.1
104	458727	1316676.3	Закрепление отсутствует	0.1
105	458732.8	1316695.7	Закрепление отсутствует	0.1
106	458753.3	1316739.7	Закрепление отсутствует	0.1
107	458774.9	1316777.9	Закрепление отсутствует	0.1
108	458796.5	1316814.8	Закрепление отсутствует	0.1
109	458832.8	1316863.3	Закрепление отсутствует	0.1

полное наименование должности		инициалы, фамилия

ДОКУМЕНТ ПОДПИСАН
ЭЛЕКТРОННОЙ ПОДПИСЬЮ
Сертификат: 00BB056B7401CB38D2B3576ACDC8425108
Владелец: ФЕДЕРАЛЬНАЯ СЛУЖБА ГОСУДАРСТВЕННОЙ РЕГИСТРАЦИИ, КАДАСТРА И КАРТОГРАФИИ
Действителен: с 27.06.2023 по 19.09.2024

Лист 20

Земельный участок
вид объекта недвижимости

Лист № 5 раздела 3.2	Всего листов раздела 3.2: 7	Всего разделов: 8	Всего листов выписки: 57

17.06.2024г. № КУВИ-001/2024-161616191

Кадастровый номер: 16:24:160303:3818

1	2	3	4	5
110	458866.6	1316902.1	Закрепление отсутствует	0.1
111	458899.1	1316935.1	Закрепление отсутствует	0.1
112	458939.2	1316975.9	Закрепление отсутствует	0.1
113	458986.7	1317010.8	Закрепление отсутствует	0.1
114	458996.88	1317025.31	Закрепление отсутствует	0.1
115	458987.38	1317030.65	Закрепление отсутствует	0.1
116	458965.36	1317043.3	Закрепление отсутствует	0.1
117	458943.6	1317055.42	Закрепление отсутствует	0.1
118	458913.62	1317075.15	Закрепление отсутствует	0.1
119	458878.32	1317095.63	Закрепление отсутствует	0.1
120	458835.52	1317119.73	Закрепление отсутствует	0.1
121	458805.32	1317138.53	Закрепление отсутствует	0.1
122	458748.91	1317171.74	Закрепление отсутствует	0.1
123	458721.91	1317188.55	Закрепление отсутствует	0.1
124	458690.41	1317206.82	Закрепление отсутствует	0.1
125	458668.21	1317220.31	Закрепление отсутствует	0.1
126	458641.22	1317239.62	Закрепление отсутствует	0.1
127	458591.81	1317268.42	Закрепление отсутствует	0.1
128	458552.8	1317290.11	Закрепление отсутствует	0.1
129	458512.41	1317315.22	Закрепление отсутствует	0.1
130	458493.61	1317327.73	Закрепление отсутствует	0.1
131	458462.81	1317346.74	Закрепление отсутствует	0.1
132	458420.91	1317372.53	Закрепление отсутствует	0.1
133	458388.33	1317393.23	Закрепление отсутствует	0.1
134	458366.31	1317406.44	Закрепление отсутствует	0.1
135	458333.4	1317424.33	Закрепление отсутствует	0.1
136	458291.8	1317450.84	Закрепление отсутствует	0.1
137	458257.41	1317468.61	Закрепление отсутствует	0.1
138	458228.9	1317489.33	Закрепление отсутствует	0.1

полное наименование должности		инициалы, фамилия

ДОКУМЕНТ ПОДПИСАН
ЭЛЕКТРОННОЙ ПОДПИСЬЮ
Сертификат: 00BB056B7401CB38D2B3576ACDC8425108
Владелец: ФЕДЕРАЛЬНАЯ СЛУЖБА ГОСУДАРСТВЕННОЙ РЕГИСТРАЦИИ, КАДАСТРА И КАРТОГРАФИИ
Действителен: с 27.06.2023 по 19.09.2024

Лист 21

Земельный участок
вид объекта недвижимости

Лист № 6 раздела 3.2	Всего листов раздела 3.2: 7	Всего разделов: 8	Всего листов выписки: 57

17.06.2024г. № КУВИ-001/2024-161616191

Кадастровый номер: 16:24:160303:3818

1	2	3	4	5
139	458204.01	1317504.42	Закрепление отсутствует	0.1
140	458163.11	1317529.12	Закрепление отсутствует	0.1
141	457817.51	1317242.58	Закрепление отсутствует	0.1
142	457826	1317236.6	Закрепление отсутствует	0.1
143	457826.46	1317236.28	Закрепление отсутствует	0.1
144	457742.55	1317126.02	Закрепление отсутствует	0.1
145	457754.3	1317123	Закрепление отсутствует	0.1
146	457760.6	1317117.9	Закрепление отсутствует	0.1
147	457760.6	1317107.1	Закрепление отсутствует	0.1
148	457753	1317089.3	Закрепление отсутствует	0.1
149	457746.7	1317077.2	Закрепление отсутствует	0.1
150	457743.5	1317064.5	Закрепление отсутствует	0.1
151	457741.4	1317049	Закрепление отсутствует	0.1
152	457735.4	1317048.8	Закрепление отсутствует	0.1
153	457729.4	1317050	Закрепление отсутствует	0.1
154	457713.8	1317053.1	Закрепление отсутствует	0.1
155	457696.04	1317064.86	Закрепление отсутствует	0.1
156	457614.4	1316957.59	Закрепление отсутствует	0.1
157	457608.9	1316957.2	Закрепление отсутствует	0.1
158	457582.05	1316961.27	Закрепление отсутствует	0.1
159	457672.54	1317080.24	Закрепление отсутствует	0.1
160	457649.9	1317094.8	Закрепление отсутствует	0.1
161	457583.2	1317133.5	Закрепление отсутствует	0.1
162	457517.2	1317172.3	Закрепление отсутствует	0.1
163	457448.57	1317213.65	Закрепление отсутствует	0.1
164	457395.5	1317105.8	Закрепление отсутствует	0.1
165	457401.9	1317084.9	Закрепление отсутствует	0.1
166	457410.8	1317063.3	Закрепление отсутствует	0.1
167	457421.5	1317041.7	Закрепление отсутствует	0.1

ДОКУМЕНТ ПОДПИСАН
ЭЛЕКТРОННОЙ ПОДПИСЬЮ
Сертификат: 00BB056B7401CB38D2B3576ACDC8425108
Владелец: ФЕДЕРАЛЬНАЯ СЛУЖБА ГОСУДАРСТВЕННОЙ РЕГИСТРАЦИИ, КАДАСТРА И КАРТОГРАФИИ
Действителен: с 27.06.2023 по 19.09.2024

полное наименование должности		инициалы, фамилия

Лист 22

Земельный участок
вид объекта недвижимости

Лист № 7 раздела 3.2	Всего листов раздела 3.2: 7	Всего разделов: 8	Всего листов выписки: 57

17.06.2024г. № КУВИ-001/2024-161616191

Кадастровый номер: 16:24:160303:3818

1	2	3	4	5
168	457439.3	1317018.2	Закрепление отсутствует	0.1
169	457459	1317002.9	Закрепление отсутствует	0.1
170	457471.1	1316996	Закрепление отсутствует	0.1
171	457490.1	1316991.5	Закрепление отсутствует	0.1
172	457511.1	1316987.1	Закрепление отсутствует	0.1
173	457540.9	1316976.3	Закрепление отсутствует	0.1
174	457555.5	1316966.7	Закрепление отсутствует	0.1
175	457575.2	1316962.3	Закрепление отсутствует	0.1
176	457397.04	1316814.02	Закрепление отсутствует	0.1
177	457540.4	1316803.18	Закрепление отсутствует	0.1
178	457518.25	1316569.3	Закрепление отсутствует	0.1
179	458586.01	1316464.65	Закрепление отсутствует	0.1
180	458600.28	1316439.84	Закрепление отсутствует	0.1
181	457516.04	1316545	Закрепление отсутствует	0.1
182	457515.95	1316545	Закрепление отсутствует	0.1
183	457513.73	1316521.59	Закрепление отсутствует	0.1
184	457513.76	1316521.58	Закрепление отсутствует	0.1
185	457802.63	1316483.27	Закрепление отсутствует	0.1
186	458504.71	1316423.83	Закрепление отсутствует	0.1
187	458513.44	1316424.64	Закрепление отсутствует	0.1
1	458670.55	1316422.14	Закрепление отсутствует	0.1

ДОКУМЕНТ ПОДПИСАН
ЭЛЕКТРОННОЙ ПОДПИСЬЮ
Сертификат: 00BB056B7401CB38D2B3576ACDC8425108
Владелец: ФЕДЕРАЛЬНАЯ СЛУЖБА ГОСУДАРСТВЕННОЙ РЕГИСТРАЦИИ, КАДАСТРА И КАРТОГРАФИИ
Действителен: с 27.06.2023 по 19.09.2024

полное наименование должности		инициалы, фамилия

РТ, г. Казань ул. Оренбургский тракт,
д. 8Д, помещ. 1007
Тел: (843) 206-51-73
E-mail: info@contrust.bz

CON TRUST

ОГРН 1151690036574
ИНН 1659158802
КПП 168401001

Выписка из Единого государственного реестра недвижимости об объекте недвижимости

Сведения о частях земельного участка

Земельный участок			
вид объекта недвижимости			
Лист № 1 раздела 4	Всего листов раздела 4: 9	Всего разделов: 8	Всего листов выписки: 57

17.06.2024г. № КУВИ-001/2024-161616191	
Кадастровый номер:	16:24:160303:3818

План (чертеж, схема) части земельного участка	Учетный номер части: 16:24:160303:3818/1

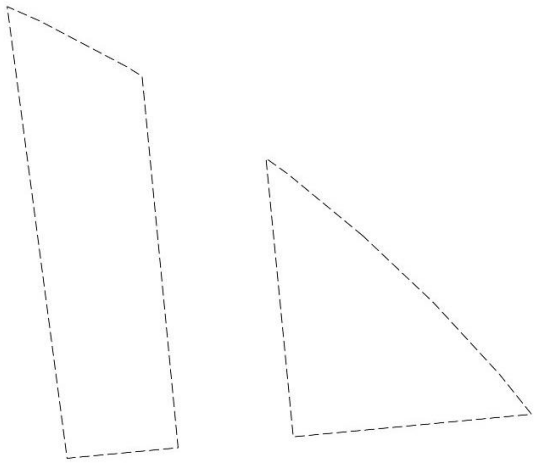

Масштаб 1:1000	Условные обозначения:		

ДОКУМЕНТ ПОДПИСАН
ЭЛЕКТРОННОЙ ПОДПИСЬЮ
Сертификат: 00BB056B7401CB38D2B3576ACDC8425108
Владелец: ФЕДЕРАЛЬНАЯ СЛУЖБА ГОСУДАРСТВЕННОЙ РЕГИСТРАЦИИ, КАДАСТРА И КАРТОГРАФИИ
Действителен: с 27.06.2023 по 19.09.2024

полное наименование должности		инициалы, фамилия

Земельный участок			
вид объекта недвижимости			
Лист № 2 раздела 4	Всего листов раздела 4: 9	Всего разделов: 8	Всего листов выписки: 57

17.06.2024г. № КУВИ-001/2024-161616191	
Кадастровый номер:	16:24:160303:3818

План (чертеж, схема) части земельного участка	Учетный номер части: 16:24:160303:3818/2

Масштаб 1:200	Условные обозначения:		

ДОКУМЕНТ ПОДПИСАН
ЭЛЕКТРОННОЙ ПОДПИСЬЮ
Сертификат: 00BB056B7401CB38D2B3576ACDC8425108
Владелец: ФЕДЕРАЛЬНАЯ СЛУЖБА ГОСУДАРСТВЕННОЙ РЕГИСТРАЦИИ, КАДАСТРА И КАРТОГРАФИИ
Действителен: с 27.06.2023 по 19.09.2024

полное наименование должности		инициалы, фамилия

Лист 25

Земельный участок			
вид объекта недвижимости			
Лист № 3 раздела 4	Всего листов раздела 4: 9	Всего разделов: 8	Всего листов выписки: 57

17.06.2024г. № КУВИ-001/2024-161616191	
Кадастровый номер:	16:24:160303:3818

План (чертеж, схема) части земельного участка	Учетный номер части: 16:24:160303:3818/3

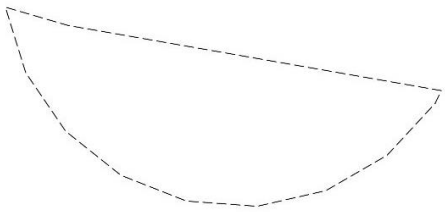

Масштаб 1:200	Условные обозначения:		

ДОКУМЕНТ ПОДПИСАН
ЭЛЕКТРОННОЙ ПОДПИСЬЮ
Сертификат: 00BB056B7401CB38D2B3576ACDC8425108
Владелец: ФЕДЕРАЛЬНАЯ СЛУЖБА ГОСУДАРСТВЕННОЙ РЕГИСТРАЦИИ, КАДАСТРА И КАРТОГРАФИИ
Действителен: с 27.06.2023 по 19.09.2024

полное наименование должности		инициалы, фамилия

Лист 26

Земельный участок			
вид объекта недвижимости			
Лист № 4 раздела 4	Всего листов раздела 4: 9	Всего разделов: 8	Всего листов выписки: 57

17.06.2024г. № КУВИ-001/2024-161616191	
Кадастровый номер:	16:24:160303:3818

План (чертеж, схема) части земельного участка	Учетный номер части: 16:24:160303:3818/4

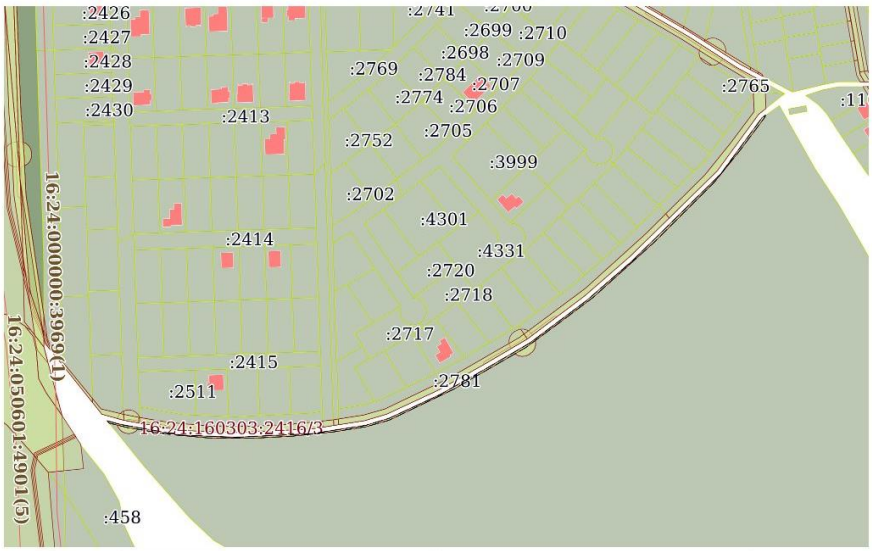

Масштаб 1:4000	Условные обозначения:		

ДОКУМЕНТ ПОДПИСАН
ЭЛЕКТРОННОЙ ПОДПИСЬЮ
Сертификат: 00BB056B7401CB38D2B3576ACDC8425108
Владелец: ФЕДЕРАЛЬНАЯ СЛУЖБА ГОСУДАРСТВЕННОЙ РЕГИСТРАЦИИ, КАДАСТРА И КАРТОГРАФИИ
Действителен: с 27.06.2023 по 19.09.2024

полное наименование должности		инициалы, фамилия

Лист 27

Земельный участок			
вид объекта недвижимости			
Лист № 5 раздела 4	Всего листов раздела 4: 9	Всего разделов: 8	Всего листов выписки: 57

17.06.2024г. № КУВИ-001/2024-161616191	
Кадастровый номер:	16:24:160303:3818

План (чертеж, схема) части земельного участка	Учетный номер части: 16:24:160303:3818/5

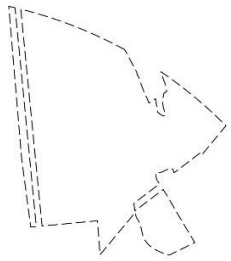

Масштаб 1:20000	Условные обозначения:		

ДОКУМЕНТ ПОДПИСАН
ЭЛЕКТРОННОЙ ПОДПИСЬЮ
Сертификат: 00BB056B7401CB38D2B3576ACDC8425108
Владелец: ФЕДЕРАЛЬНАЯ СЛУЖБА ГОСУДАРСТВЕННОЙ РЕГИСТРАЦИИ, КАДАСТРА И КАРТОГРАФИИ
Действителен: с 27.06.2023 по 19.09.2024

полное наименование должности		инициалы, фамилия

Лист 28

Земельный участок			
вид объекта недвижимости			
Лист № 6 раздела 4	Всего листов раздела 4: 9	Всего разделов: 8	Всего листов выписки: 57

17.06.2024г. № КУВИ-001/2024-161616191	
Кадастровый номер:	16:24:160303:3818

План (чертеж, схема) части земельного участка	Учетный номер части: 16:24:160303:3818/6

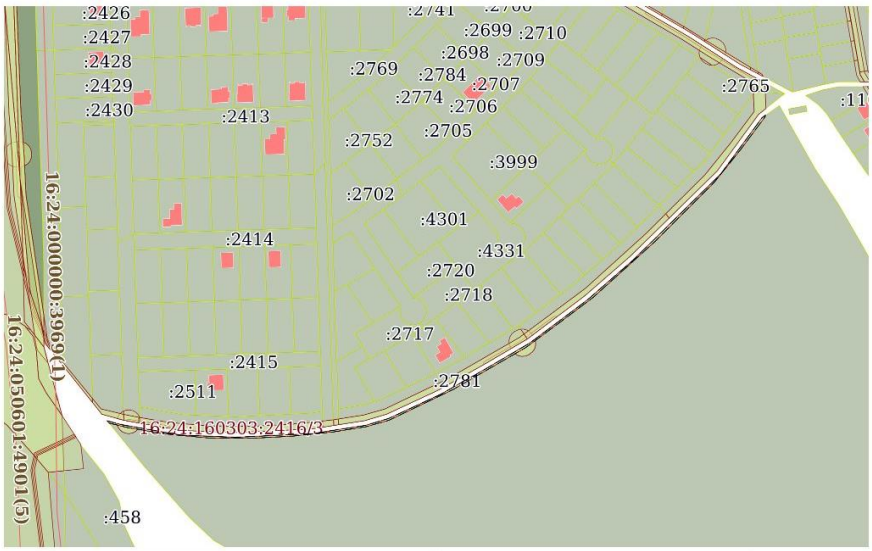

Масштаб 1:4000	Условные обозначения:		

ДОКУМЕНТ ПОДПИСАН
ЭЛЕКТРОННОЙ ПОДПИСЬЮ
Сертификат: 00BB056B7401CB38D2B3576ACDC8425108
Владелец: ФЕДЕРАЛЬНАЯ СЛУЖБА ГОСУДАРСТВЕННОЙ РЕГИСТРАЦИИ, КАДАСТРА И КАРТОГРАФИИ
Действителен: с 27.06.2023 по 19.09.2024

полное наименование должности		инициалы, фамилия

РТ, г. Казань ул. Оренбургский тракт,
д. 8Д, помещ. 1007
Тел: (843) 206-51-73
E-mail: info@contrust.bz

CON TRUST

ОГРН 1151690036574
ИНН 1659158802
КПП 168401001

Лист 29

Земельный участок			
вид объекта недвижимости			
Лист № 7 раздела 4	Всего листов раздела 4: 9	Всего разделов: 8	Всего листов выписки: 57

17.06.2024г. № КУВИ-001/2024-161616191	
Кадастровый номер:	16:24:160303:3818

План (чертеж, схема) части земельного участка	Учетный номер части: 16:24:160303:3818/7



Масштаб 1:8000	Условные обозначения:		

ДОКУМЕНТ ПОДПИСАН
ЭЛЕКТРОННОЙ ПОДПИСЬЮ
Сертификат: 00BB056B7401CB38D2B3576ACDC8425108
Владелец: ФЕДЕРАЛЬНАЯ СЛУЖБА ГОСУДАРСТВЕННОЙ РЕГИСТРАЦИИ, КАДАСТРА И КАРТОГРАФИИ
Действителен: с 27.06.2023 по 19.09.2024

полное наименование должности		инициалы, фамилия

Лист 30

Земельный участок			
вид объекта недвижимости			
Лист № 8 раздела 4	Всего листов раздела 4: 9	Всего разделов: 8	Всего листов выписки: 57

17.06.2024г. № КУВИ-001/2024-161616191	
Кадастровый номер:	16:24:160303:3818

План (чертеж, схема) части земельного участка	Учетный номер части: 16:24:160303:3818/8

Масштаб 1:8000	Условные обозначения:		

ДОКУМЕНТ ПОДПИСАН
ЭЛЕКТРОННОЙ ПОДПИСЬЮ
Сертификат: 00BB056B7401CB38D2B3576ACDC8425108
Владелец: ФЕДЕРАЛЬНАЯ СЛУЖБА ГОСУДАРСТВЕННОЙ РЕГИСТРАЦИИ, КАДАСТРА И КАРТОГРАФИИ
Действителен: с 27.06.2023 по 19.09.2024

полное наименование должности		инициалы, фамилия

РТ, г. Казань ул. Оренбургский тракт,
д. 8Д, помещ. 1007
Тел: (843) 206-51-73
E-mail: info@contrust.bz

CON TRUST

ОГРН 1151690036574
ИНН 1659158802
КПП 168401001

Земельный участок			
вид объекта недвижимости			
Лист № 9 раздела 4	Всего листов раздела 4: 9	Всего разделов: 8	Всего листов выписки: 57

17.06.2024г. № КУВИ-001/2024-161616191	
Кадастровый номер:	16:24:160303:3818

План (чертеж, схема) части земельного участка	Учетный номер части: 16:24:160303:3818/9

Масштаб 1:800	Условные обозначения:		

	ДОКУМЕНТ ПОДПИСАН ЭЛЕКТРОННОЙ ПОДПИСЬЮ Сертификат: 00BB056B7401CB38D2B3576ACDC8425108 Владелец: ФЕДЕРАЛЬНАЯ СЛУЖБА ГОСУДАРСТВЕННОЙ РЕГИСТРАЦИИ, КАДАСТРА И КАРТОГРАФИИ Действителен: с 27.06.2023 по 19.09.2024	
полное наименование должности		инициалы, фамилия

Выписка из Единого государственного реестра недвижимости об объекте недвижимости

Сведения о частях земельного участка

Земельный участок			
вид объекта недвижимости			
Лист № 1 раздела 4.1	Всего листов раздела 4.1: 9	Всего разделов: 8	Всего листов выписки: 57

17.06.2024г. № КУВИ-001/2024-161616191	
Кадастровый номер:	16:24:160303:3818

Учетный номер части	Площадь, м2	Содержание ограничения в использовании или ограничения права на объект недвижимости или обременения объекта недвижимости
1	2	3
16:24:160303:3818/1	3824	вид ограничения (обременения): ограничения прав на земельный участок, предусмотренные статьей 56 Земельного кодекса Российской Федерации; Срок действия: не установлен; реквизиты документа-основания: свидетельство о государственной регистрации права от 14.09.2005 № 359716 выдан: Главное управление Федеральной регистрационной службы по Республике Татарстан; решение Арбитражного суда Республики Татарстан от 01.03.2022 № А65-22094/2021 выдан: Арбитражный суд Республики Татарстан; Содержание ограничения (обременения): Налагаемые ограничения входят в перечень национальных стандартов и сводов правил утвержденный постановлением Правительства РФ от 26 декабря 2014 года N 1521 и устанавливаются согласно п.7.15 «СП 36.13330.2012. Свод правил. Магистральные трубопроводы. Актуализированная редакция СНиП 2.05.06-85*», утвержденного Приказом Федерального агентства по строительству и жилищно-коммунальному хозяйству (Госстрой) от 25.12.2012 № 108/ГС, с изменениями и дополнениями (далее – «СП»). В зонах минимальных расстояний от объектов единой системы газоснабжения не допускается размещение и строительство следующих объектов: 1. Города и другие населенные пункты; коллективные сады с садовыми домиками, дачные поселки; отдельные промышленные и сельскохозяйственные предприятия; тепличные комбинаты и хозяйства; птицефабрики; молокозаводы; карьеры разработки полезных ископаемых; гаражи и открытые стоянки для автомобилей индивидуальных владельцев на количество автомобилей более 20; отдельно стоящие здания с массовым скоплением людей (школы, больницы, клубы, детские сады и ясли, вокзалы и т.д.); жилые здания 3-этажные и выше; железнодорожные станции; аэропорты; морские и речные порты и пристани; гидроэлектростанции; гидротехнические сооружения морского и речного транспорта; очистные сооружения и насосные станции водопроводные, не относящиеся к магистральному трубопроводу, мосты железных дорог общей сети и автомобильных дорог категорий I и II с пролетом свыше 20 м (при прокладке нефтепроводов и нефтепродуктопроводов ниже мостов по течению); склады легковоспламеняющихся и горючих жидкостей и газов с объемом хранения свыше 1000 м; автозаправочные станции; мачты (башни) и сооружения многоканальной радиорелейной линии технологической связи трубопроводов, мачты (башни) и сооружения многоканальной радиорелейной линии связи операторов связи - владельцев коммуникаций; 2. Железные дороги общей сети (на перегонах) и автодороги категорий I-III, параллельно которым прокладывается трубопровод; отдельно стоящие: 1-2-этажные жилые здания; садовые домики, дачи; дома линейных обходчиков; кладбища; сельскохозяйственные фермы и огороженные участки для организованного выпаса скота; полевые станы; 3. Отдельно стоящие нежилые и подсобные

	ДОКУМЕНТ ПОДПИСАН ЭЛЕКТРОННОЙ ПОДПИСЬЮ Сертификат: 00BB056B7401CB38D2B3576ACDC8425108 Владелец: ФЕДЕРАЛЬНАЯ СЛУЖБА ГОСУДАРСТВЕННОЙ РЕГИСТРАЦИИ, КАДАСТРА И КАРТОГРАФИИ Действителен: с 27.06.2023 по 19.09.2024	
полное наименование должности		инициалы, фамилия

Лист 33

Земельный участок			
вид объекта недвижимости			
Лист № 2 раздела 4.1	Всего листов раздела 4.1: 9	Всего разделов: 8	Всего листов выписки: 57

17.06.2024г. № КУВИ-001/2024-161616191

Кадастровый номер: 16:24:160303:3818

		строения; устья бурящихся и эксплуатируемых нефтяных, газовых и артезианских скважин; гаражи и открытые стоянки для автомобилей индивидуальных владельцев на 20 автомобилей и менее; канализационные сооружения; железные дороги промышленных предприятий; автомобильные дороги категорий IV-V, параллельно которым прокладывается трубопровод; 4. Мосты железных дорог промышленных предприятий, автомобильных дорог категорий III, IV с пролетом свыше 20 м (при прокладке нефтепроводов и нефтепродуктопроводов ниже мостов по течению); 5. Территории НПС, ПС, КС, установок комплексной подготовки нефти и газа, СПХГ, групповых и сборных пунктов промыслов, ПГРС, установок очистки и осушки газа; 6. Вертодромы и посадочные площадки без базирования на них вертолетов; Кроме вышеуказанных пунктов также не допускается размещение и строительство зданий, строений, сооружений и иных объектов, не относящихся к объектам единой системы газоснабжения в соответствии с п. 8 - 17 Таблицы 4 СП. В соответствии с п. 8.2.6 общих требований СП, на расстоянии 300 м от запорной арматуры и продувочных свечей не допускается размещение и строительство зданий, строений и сооружений, не относящихся к объектам единой системы газоснабжения; мостов и виадуков железных и автомобильных дорог; воздушных линий электропередачи высокого напряжения.; Реестровый номер границы: 16:24-6.2540; Вид объекта реестра границ: Зона с особыми условиями использования территории; Вид зоны по документу: Зона минимальных расстояний до газопровода-отвода и АГРС аэропорта Казань-2; Тип зоны: Иная зона с особыми условиями использования территории; Номер: 1
16:24:160303:3818/2	126	вид ограничения (обременения): ограничения прав на земельный участок, предусмотренные статьей 56 Земельного кодекса Российской Федерации; Срок действия: не установлен; реквизиты документа-основания: решение о согласовании границ охранной зоны объекта электросетевого хозяйства от 22.12.2022 № 5544 выдан: Федеральная служба по экологическому, технологическому и атомному надзору (Ростехнадзор); Содержание ограничения (обременения): Постановлением Правительства Российской Федерации №160 от 24.02.2009 г."О порядке установления охранных зон объектов электросетевого хозяйства и особых условий использования земельных участков, расположенных в границах таких зон". В охранных зонах запрещается осуществлять любые действия, которые могут нарушить безопасную работу объектов электросетевого хозяйства, в том числе привести к их повреждению или уничтожению, и (или) повлечь причинение вреда жизни, здоровью граждан и имуществу физических или юридических лиц, а также повлечь нанесение экологического ущерба и возникновение пожаров, в том числе: а) набрасывать на провода и опоры воздушных линий электропередачи посторонние предметы, а также подниматься на опоры воздушных линий электропередачи; б) размещать любые объекты и предметы (материалы) в пределах созданных в соответствии с требованиями нормативно-технических документов проходов и подъездов для доступа к объектам электросетевого хозяйства, а также проводить любые работы и возводить сооружения, которые могут препятствовать доступу к объектам электросетевого хозяйства, без создания необходимых для такого доступа проходов и подъездов; в) находиться в пределах огороженной территории и помещениях распределительных устройств и подстанций, открывать двери и люки распределительных

ДОКУМЕНТ ПОДПИСАН
ЭЛЕКТРОННОЙ ПОДПИСЬЮ
Сертификат: 00BB056B7401CB38D2B3576ACDC8425108
Владелец: ФЕДЕРАЛЬНАЯ СЛУЖБА ГОСУДАРСТВЕННОЙ РЕГИСТРАЦИИ, КАДАСТРА И КАРТОГРАФИИ
Действителен: с 27.06.2023 по 19.09.2024

полное наименование должности		инициалы, фамилия

Лист 34

Земельный участок			
вид объекта недвижимости			
Лист № 3 раздела 4.1	Всего листов раздела 4.1: 9	Всего разделов: 8	Всего листов выписки: 57

17.06.2024г. № КУВИ-001/2024-161616191

Кадастровый номер: 16:24:160303:3818

		устройств и подстанций, производить переключения и подключения в электрических сетях (указанное требование не распространяется на работников, занятых выполнением разрешенных в установленном порядке работ), разводить огонь в пределах охранных зон вводных и распределительных устройств, подстанций, воздушных линий электропередачи, а также в охранных зонах кабельных линий электропередачи; г) размещать свалки; д) производить работы ударными механизмами, сбрасывать тяжести массой свыше 5 тонн, производить сброс и слив едких и коррозионных веществ и горюче-смазочных материалов (в охранных зонах подземных кабельных линий электропередачи).; Реестровый номер границы: 16:24-6.2790; Вид объекта реестра границ: Зона с особыми условиями использования территории; Вид зоны по документу: МТП - 70040; Тип зоны: Охранная зона инженерных коммуникаций; Номер: МТП - 70040
16:24:160303:3818/3	86	вид ограничения (обременения): ограничения прав на земельный участок, предусмотренные статьей 56 Земельного кодекса Российской Федерации; Срок действия: не установлен; реквизиты документа-основания: решение о согласовании границ охранной зоны объекта электросетевого хозяйства от 22.12.2022 № 5547 выдан: Федеральная служба по экологическому, технологическому и атомному надзору (Ростехнадзор); Содержание ограничения (обременения): Постановлением Правительства Российской Федерации №160 от 24.02.2009 г."О порядке установления охранных зон объектов электросетевого хозяйства и особых условий использования земельных участков, расположенных в границах таких зон". В охранных зонах запрещается осуществлять любые действия, которые могут нарушить безопасную работу объектов электросетевого хозяйства, в том числе привести к их повреждению или уничтожению, и (или) повлечь причинение вреда жизни, здоровью граждан и имуществу физических или юридических лиц, а также повлечь нанесение экологического ущерба и возникновение пожаров, в том числе: а) набрасывать на провода и опоры воздушных линий электропередачи посторонние предметы, а также подниматься на опоры воздушных линий электропередачи; б) размещать любые объекты и предметы (материалы) в пределах созданных в соответствии с требованиями нормативно-технических документов проходов и подъездов для доступа к объектам электросетевого хозяйства, а также проводить любые работы и возводить сооружения, которые могут препятствовать доступу к объектам электросетевого хозяйства, без создания необходимых для такого доступа проходов и подъездов; в) находиться в пределах огороженной территории и помещениях распределительных устройств и подстанций, открывать двери и люки распределительных устройств и подстанций, производить переключения и подключения в электрических сетях (указанное требование не распространяется на работников, занятых выполнением разрешенных в установленном порядке работ), разводить огонь в пределах охранных зон вводных и распределительных устройств, подстанций, воздушных линий электропередачи, а также в охранных зонах кабельных линий электропередачи; г) размещать свалки; д) производить работы ударными механизмами, сбрасывать тяжести массой свыше 5 тонн, производить сброс и слив едких и коррозионных веществ и горюче-смазочных материалов (в охранных зонах подземных кабельных линий электропередачи).; Реестровый номер границы: 16:24-6.2792; Вид объекта реестра границ: Зона с особыми условиями использования территории; Вид зоны по документу: СТП - 70041; Тип

ДОКУМЕНТ ПОДПИСАН
ЭЛЕКТРОННОЙ ПОДПИСЬЮ
Сертификат: 00BB056B7401CB38D2B3576ACDC8425108
Владелец: ФЕДЕРАЛЬНАЯ СЛУЖБА ГОСУДАРСТВЕННОЙ РЕГИСТРАЦИИ, КАДАСТРА И КАРТОГРАФИИ
Действителен: с 27.06.2023 по 19.09.2024

полное наименование должности		инициалы, фамилия

Лист 35

Земельный участок			
вид объекта недвижимости			
Лист № 4 раздела 4.1	Всего листов раздела 4.1: 9	Всего разделов: 8	Всего листов выписки: 57

17.06.2024г. № КУВИ-001/2024-161616191

Кадастровый номер: 16:24:160303:3818

		зоны: Охранная зона инженерных коммуникаций; Номер: СТП - 70041
16:24:160303:3818/4	790	вид ограничения (обременения): ограничения прав на земельный участок, предусмотренные статьей 56 Земельного кодекса Российской Федерации; Срок действия: не установлен; реквизиты документа-основания: решение о согласовании границ охранной зоны объекта электросетевого хозяйства от 27.12.2022 № 5588 выдан: Федеральная служба по экологическому, технологическому и атомному надзору (Ростехнадзор); Содержание ограничения (обременения): Постановлением Правительства Российской Федерации №160 от 24.02.2009 г."О порядке установления охранных зон объектов электросетевого хозяйства и особых условий использования земельных участков, расположенных в границах таких зон". В охранных зонах запрещается осуществлять любые действия, которые могут нарушить безопасную работу объектов электросетевого хозяйства, в том числе привести к их повреждению или уничтожению, и (или) повлечь причинение вреда жизни, здоровью граждан и имуществу физических или юридических лиц, а также повлечь нанесение экологического ущерба и возникновение пожаров, в том числе: а) набрасывать на провода и опоры воздушных линий электропередачи посторонние предметы, а также подниматься на опоры воздушных линий электропередачи; б) размещать любые объекты и предметы (материалы) в пределах созданных в соответствии с требованиями нормативно-технических документов проходов и подъездов для доступа к объектам электросетевого хозяйства, а также проводить любые работы и возводить сооружения, которые могут препятствовать доступу к объектам электросетевого хозяйства, без создания необходимых для такого доступа проходов и подъездов; в) находиться в пределах огороженной территории и помещениях распределительных устройств и подстанций, открывать двери и люки распределительных устройств и подстанций, производить переключения и подключения в электрических сетях (указанное требование не распространяется на работников, занятых выполнением разрешенных в установленном порядке работ), разводить огонь в пределах охранных зон вводных и распределительных устройств, подстанций, воздушных линий электропередачи, а также в охранных зонах кабельных линий электропередачи; г) размещать свалки; д) производить работы ударными механизмами, сбрасывать тяжести массой свыше 5 тонн, производить сброс и слив едких и коррозионных веществ и горюче-смазочных материалов (в охранных зонах подземных кабельных линий электропередачи).; Реестровый номер границы: 16:00-6.3904; Вид объекта реестра границ: Зона с особыми условиями использования территории; Вид зоны по документу: ВКЛ 10 кВ ф.03 ПС Аэропорт; Тип зоны: Охранная зона инженерных коммуникаций; Номер: ВКЛ 10 кВ ф.03 ПС Аэропорт
16:24:160303:3818/5	537292	вид ограничения (обременения): ограничения прав на земельный участок, предусмотренные статьей 56 Земельного кодекса Российской Федерации; Срок действия: не установлен; реквизиты документа-основания: приказ Об установлении зон санитарной охраны водозаборных скважин №№ 1,2,3,4 АО Международный аэропорт "Казань" от 09.11.2023 № 1318-п выдан: Министерство экологии и природных ресурсов Республики Татарстан; Содержание ограничения (обременения): В соответствии с требованиями п. 3.2.1 Санитарных правил и норм СанПиН 2.1.4.1110-02 «Зоны санитарной охраны источников водоснабжения и водопроводов питьевого назначения», утвержденных Постановлением Главного государственного санитарного врача РФ от 14

ДОКУМЕНТ ПОДПИСАН
ЭЛЕКТРОННОЙ ПОДПИСЬЮ
Сертификат: 00BB056B7401CB38D2B3576ACDC8425108
Владелец: ФЕДЕРАЛЬНАЯ СЛУЖБА ГОСУДАРСТВЕННОЙ РЕГИСТРАЦИИ, КАДАСТРА И КАРТОГРАФИИ
Действителен: с 27.06.2023 по 19.09.2024

полное наименование должности		инициалы, фамилия

Лист 36

Земельный участок			
вид объекта недвижимости			
Лист № 5 раздела 4.1	Всего листов раздела 4.1: 9	Всего разделов: 8	Всего листов выписки: 57

17.06.2024г. № КУВИ-001/2024-161616191

Кадастровый номер: 16:24:160303:3818

		марта 2002 г. N 10: 3.2. Мероприятия на территории ЗСО подземных источников водоснабжения. 3.2.2. Мероприятия по второму и третьему поясам.3.2.2.1.Выявление, тампонирование или восстановление всех старых, бездействующих, дефектных или неправильно эксплуатируемых скважин, представляющих опасность в части возможности загрязнения водоносных горизонтов.3.2.2.2.Бурение новых скважин и новое строительство, связанное с нарушением почвенного покрова, производится при обязательном согласовании с центром государственного санитарно-эпидемиологического надзора.3.2.2.3. Запрещение закачки отработанных вод в подземные горизонты, подземного складирования твердых отходов и разработки недр земли.3.2.2.4.Запрещение размещения складов горюче-смазочных материалов, ядохимикатов и минеральных удобрений, накопителей промстоков, шламохранилищ и других объектов, обусловливающих опасность химического загрязнения подземных вод. Размещение таких объектов допускается в пределах третьего пояса ЗСО только при использовании защищенных подземных вод, при условии выполнения специальных мероприятий по защите водоносного горизонта от загрязнения при наличии санитарно-эпидемиологического заключения центра государственного санитарно-эпидемиологического надзора, выданного с учетом заключения органов геологического контроля.3.2.2.5.Своевременное выполнение необходимых мероприятий по санитарной охране поверхностных вод, имеющих непосредственную гидрологическую связь с используемым водоносным горизонтом, в соответствии с гигиеническими требованиями к охране поверхностных вод.; Реестровый номер границы: 16:24-6.2947; Вид объекта реестра границ: Зона с особыми условиями использования территории; Вид зоны по документу: Третий пояс зоны санитарной охраны водозаборных скважин №№ 1-4 АО Международный Аэропорт "Казань", населенный пункт Аэропорт Лаишевского района РТ; Тип зоны: Зона санитарной охраны источников водоснабжения и водопроводов питьевого назначения
16:24:160303:3818/6	790	вид ограничения (обременения): ограничения прав на земельный участок, предусмотренные статьей 56 Земельного кодекса Российской Федерации; Срок действия: не установлен; реквизиты документа-основания: решение о согласовании границ охранной зоны объекта электросетевого хозяйства от 24.11.2023 № 2893 выдан: Федеральная служба по экологическому, технологическому и атомному надзору (Ростехнадзор); Содержание ограничения (обременения): Постановлением Правительства Российской Федерации №160 от 24.02.2009 г."О порядке установления охранных зон объектов электросетевого хозяйства и особых условий использования земельных участков, расположенных в границах таких зон". В охранных зонах запрещается осуществлять любые действия, которые могут нарушить безопасную работу объектов электросетевого хозяйства, в том числе привести к их повреждению или уничтожению, и (или) повлечь причинение вреда жизни, здоровью граждан и имуществу физических или юридических лиц, а также повлечь нанесение экологического ущерба и возникновение пожаров, в том числе: а) набрасывать на провода и опоры воздушных линий электропередачи посторонние предметы, а также подниматься на опоры воздушных линий электропередачи; б) размещать любые объекты и предметы (материалы) в пределах созданных в соответствии с требованиями нормативно-технических документов проходов и подъездов для доступа к объектам электросетевого хозяйства, а также проводить любые работы и возводить сооружения, которые могут препятствовать доступу к объектам

ДОКУМЕНТ ПОДПИСАН
ЭЛЕКТРОННОЙ ПОДПИСЬЮ
Сертификат: 00BB056B7401CB38D2B3576ACDC8425108
Владелец: ФЕДЕРАЛЬНАЯ СЛУЖБА ГОСУДАРСТВЕННОЙ РЕГИСТРАЦИИ, КАДАСТРА И КАРТОГРАФИИ
Действителен: с 27.06.2023 по 19.09.2024

полное наименование должности		инициалы, фамилия

Лист 37

Земельный участок
вид объекта недвижимости

Лист № 6 раздела 4.1	Всего листов раздела 4.1: 9	Всего разделов: 8	Всего листов выписки: 57

17.06.2024г. № КУВИ-001/2024-161616191

Кадастровый номер: 16:24:160303:3818

		электросетевого хозяйства, без создания необходимых для такого доступа проходов и подъездов; в) находиться в пределах огороженной территории и помещениях распределительных устройств и подстанций, открывать двери и люки распределительных устройств и подстанций, производить переключения и подключения в электрических сетях (указанное требование не распространяется на работников, занятых выполнением разрешенных в установленном порядке работ), разводить огонь в пределах охранных зон вводных и распределительных устройств, подстанций, воздушных линий электропередачи, а также в охранных зонах кабельных линий электропередачи; г) размещать свалки; д) производить работы ударными механизмами, сбрасывать тяжести массой свыше 5 тонн, производить сброс и слив едких и коррозионных веществ и горюче-смазочных материалов (в охранных зонах подземных кабельных линий электропередачи).; Реестровый номер границы: 16:24-6.1733; Вид объекта реестра границ: Зона с особыми условиями использования территории; Вид зоны по документу: ВКЛ 10 кВ ф.03 ПС Аэропорт; Тип зоны: Охранная зона инженерных коммуникаций; Номер: 1
16:24:160303:3818/7	2194	вид ограничения (обременения): ограничения прав на земельный участок, предусмотренные статьей 56 Земельного кодекса Российской Федерации; Срок действия: не установлен; реквизиты документа-основания: выписка из ЕГРН от 06.03.2023 № № КУВИ-001/2023-55877423 выдан: Филиал ППК "Роскадастр" по Республике Татарстан; Содержание ограничения (обременения): Ограничения использования объектов недвижимости в границах охранной зоны определены Постановлением Правительства РФ от 09.06.1995г. №578 "Об утверждении Правил охраны линий и сооружений связи Российской Федерации". В охранных зонах запрещается: а) осуществлять всякого рода строительные, монтажные и взрывные работы, планировку грунта землеройными механизмами (за исключением зон песчаных барханов) и земляные работы (за исключением вспашки на глубину не более 0,3 метра); б) производить геолого-съемочные, поисковые, геодезические и другие изыскательские работы, которые связаны с бурением скважин, шурфованием, взятием проб грунта, осуществлением взрывных работ; в) производить посадку деревьев, располагать полевые станы, содержать скот, складировать материалы, корма и удобрения, жечь костры, устраивать стрельбища; г) устраивать проезды и стоянки автотранспорта, тракторов и механизмов, провозить негабаритные грузы под проводами воздушных линий связи и линий радиофикации, строить каналы (арыки), устраивать заграждения и другие препятствия; д) устраивать причалы для стоянки судов, барж и плавучих кранов, производить погрузочно-разгрузочные, подводно-технические, дноуглубительные и землечерпательные работы, выделять рыбопромысловые участки, производить добычу рыбы, других водных животных, а также водных растений придонными орудиями лова, устраивать водопои, производить колку и заготовку льда. Судам и другим плавучим средствам запрещается бросать якоря, проходить с отданными якорями, цепями, лотами, волокушами и тралами; е) производить строительство и реконструкцию линий электропередач, радиостанций и других объектов, излучающих электромагнитную энергию и оказывающих опасное воздействие на линии связи и линии радиофикации; ж) производить защиту подземных коммуникаций от коррозии без учета проходящих подземных кабельных линий связи. Юридическим и физическим лицам запрещается производить всякого рода действия, которые могут нарушить нормальную

ДОКУМЕНТ ПОДПИСАН
ЭЛЕКТРОННОЙ ПОДПИСЬЮ
Сертификат: 00BB056B7401CB38D2B3576ACDC8425108
Владелец: ФЕДЕРАЛЬНАЯ СЛУЖБА ГОСУДАРСТВЕННОЙ РЕГИСТРАЦИИ, КАДАСТРА И КАРТОГРАФИИ
Действителен: с 27.06.2023 по 19.09.2024

полное наименование должности		инициалы, фамилия

Лист 38

Земельный участок
вид объекта недвижимости

Лист № 7 раздела 4.1	Всего листов раздела 4.1: 9	Всего разделов: 8	Всего листов выписки: 57

17.06.2024г. № КУВИ-001/2024-161616191

Кадастровый номер: 16:24:160303:3818

		работу линий связи и линий радиофикации, в частности: а) производить снос и реконструкцию зданий и мостов, осуществлять переустройство коллекторов, туннелей метрополитена и железных дорог, где проложены кабели связи, установлены столбы воздушных линий связи и линий радиофикации, размещены технические сооружения радиорелейных станций, кабельные ящики и распределительные коробки, без предварительного выноса заказчиками (застройщиками) линий и сооружений связи, линий и сооружений радиофикации по согласованию с предприятиями, в ведении которых находятся эти лини и сооружения; б) производить засыпку трасс подземных кабельных линий связи, устраивать на этих трассах временные склады, стоки химически активных веществ и свалки промышленных, бытовых и прочих отходов, ломать замерные, сигнальные, предупредительные знаки и телефонные колодцы; в) открывать двери и люки необслуживаемых усилительных и регенерационных пунктов (наземных и подземных) и радиорелейных станций, кабельных колодцев телефонной канализации, распределительных шкафов и кабельных ящиков, а также подключаться к линиям связи (за исключением лиц, обслуживающих эти линии); г) огораживать трассы линий связи, препятствуя свободному доступу к ним технического персонала; д) самовольно подключаться к абонентской телефонной линии и линии радиофикации в целях пользования услугами связи; е) совершать иные действия, которые могут причинить повреждения сооружениям связи и радиофикации (повреждать опоры и арматуру воздушных линий связи, обрывать провода, набрасывать на них посторонние предметы и другое). Зона с особыми условиями использования территории устанавливается бессрочно.; Реестровый номер границы: 16:24-6.3032; Вид объекта реестра границ: Зона с особыми условиями использования территории; Вид зоны по документу: Охранная зона линий и сооружений связи "Линия связи волоконно-оптическая ГРП Аэропорт г.Казань"; Тип зоны: Охранная зона линий и сооружений связи и линий и сооружений радиофикации; Индекс: Республика Татарстан, Лаишевский р-н
16:24:160303:3818/8	2365	вид ограничения (обременения): ограничения прав на земельный участок, предусмотренные статьей 56 Земельного кодекса Российской Федерации; Срок действия: не установлен; реквизиты документа-основания: распоряжение об установлении охранной зоны объекта газораспределительной сети на территории Лаишевского муниципального района Республики Татарстан от 28.02.2024 № 443-р выдан: Министерство земельных и имущественных отношений Республики Татарстан; Содержание ограничения (обременения): Ограничения использования объектов недвижимости в границах охранной зоны определены Постановлением Правительства РФ от20.11.2000г. №878 "Об утверждении Правил охраны газораспределительных сетей". В охранных зонах запрещается: а) строить объекты жилищно-гражданского и производственного назначения; б) сносить и реконструировать мосты, коллекторы, автомобильные и железные дороги с расположенными на них газораспределительными сетями без предварительного выноса этих газопроводов по согласованию с эксплуатационными организациями; в) разрушать берегоукрепительные сооружения, водопропускные устройства, земляные и иные сооружения, предохраняющие газораспределительные сети от разрушений; г) перемещать, повреждать, засыпать и уничтожать опознавательные знаки, контрольно-измерительные пункты и другие устройства газораспределительных сетей; д) устраивать свалки и склады,

ДОКУМЕНТ ПОДПИСАН
ЭЛЕКТРОННОЙ ПОДПИСЬЮ
Сертификат: 00BB056B7401CB38D2B3576ACDC8425108
Владелец: ФЕДЕРАЛЬНАЯ СЛУЖБА ГОСУДАРСТВЕННОЙ РЕГИСТРАЦИИ, КАДАСТРА И КАРТОГРАФИИ
Действителен: с 27.06.2023 по 19.09.2024

полное наименование должности		инициалы, фамилия

Лист 39

Земельный участок			
вид объекта недвижимости			
Лист № 8 раздела 4.1	Всего листов раздела 4.1: 9	Всего разделов: 8	Всего листов выписки: 57

17.06.2024г. № КУВИ-001/2024-161616191

Кадастровый номер: 16:24:160303:3818

		разливать растворы кислот, солей, щелочей и других химически активных веществ; е) огораживать и перегораживать охранные зоны, препятствовать доступу персонала эксплуатационных организаций к газораспределительным сетям, проведению обслуживания и устранению повреждений газораспределительных сетей; ж) разводить огонь и размещать источники огня; з) рыть погреба, копать и обрабатывать почву сельскохозяйственными и мелиоративными орудиями и механизмами на глубину более 0,3 метра; и) открывать калитки и двери газорегуляторных пунктов, станций катодной и дренажной защиты, люки подземных колодцев, включать или отключать электроснабжение средств связи, освещения и систем телемеханики; к) набрасывать, приставлять и привязывать к опорам и надземным газопроводам, ограждениям и зданиям газораспределительных сетей посторонние предметы, лестницы, влезать на них; л) самовольно подключаться к газораспределительным сетям. Зона с особыми условиями использования территории устанавливается бессрочно.; Реестровый номер границы: 16:24-6.3034; Вид объекта реестра границ: Зона с особыми условиями использования территории; Вид зоны по документу: Охранная зона трубопроводов "Газопровод распределительный на ГРП Аэропорт г.Казань "; Тип зоны: Охранная зона инженерных коммуникаций; Индекс: Республика Татарстан, Лаишевский муниципальный район
16:24:160303:3818/9	2848	вид ограничения (обременения): ограничения прав на земельный участок, предусмотренные статьей 56 Земельного кодекса Российской Федерации; Срок действия: не установлен; реквизиты документа-основания: свидетельство о государственной регистрации права от 23.11.2007 № 16-16-01/314/2007-560 выдан: Управление Федеральной регистрационной службы по Республике Татарстан; решение Арбитражного суда Республики Татарстан от 01.03.2022 № А65-22094/2021 выдан: Арбитражный суд Республики Татарстан ; Содержание ограничения (обременения): Налагаемые ограничения входят в перечень национальных стандартов и сводов правил утвержденный постановлением Правительства РФ от 26 декабря 2014 года N 1521 и устанавливаются согласно п.7.15 «СП 36.13330.2012. Свод правил. Магистральные трубопроводы. Актуализированная редакция СНиП 2.05.06-85*», утвержденного Приказом Федерального агентства по строительству и жилищно-коммунальному хозяйству (Госстрой) от 25.12.2012 № 108/ГС, с изменениями и дополнениями (далее – «СП»). В зонах минимальных расстояний от объектов единой системы газоснабжения не допускается размещение и строительство следующих объектов: 1. Города и другие населенные пункты; коллективные сады с садовыми домиками, дачные поселки; отдельные промышленные и сельскохозяйственные предприятия; тепличные комбинаты и хозяйства; птицефабрики; молокозаводы; карьеры разработки полезных ископаемых; гаражи и открытые стоянки для автомобилей индивидуальных владельцев на количество автомобилей более 20; отдельно стоящие здания с массовым скоплением людей (школы, больницы, клубы, детские сады и ясли, вокзалы и т.д.); жилые здания 3-этажные и выше; железнодорожные станции; аэропорты; морские и речные порты и пристани; гидроэлектростанции; гидротехнические сооружения морского и речного транспорта; очистные сооружения и насосные станции водопроводные, не относящиеся к магистральному трубопроводу, мосты железных дорог общей сети и автомобильных дорог категорий I и II с пролетом свыше 20 м (при прокладке нефтепроводов и нефтепродуктопроводов ниже мостов по течению);

ДОКУМЕНТ ПОДПИСАН
ЭЛЕКТРОННОЙ ПОДПИСЬЮ
Сертификат: 00BB056B7401CB38D2B3576ACDC8425108
Владелец: ФЕДЕРАЛЬНАЯ СЛУЖБА ГОСУДАРСТВЕННОЙ РЕГИСТРАЦИИ, КАДАСТРА И КАРТОГРАФИИ
Действителен: с 27.06.2023 по 19.09.2024

полное наименование должности		инициалы, фамилия

Лист 40

Земельный участок			
вид объекта недвижимости			
Лист № 9 раздела 4.1	Всего листов раздела 4.1: 9	Всего разделов: 8	Всего листов выписки: 57

17.06.2024г. № КУВИ-001/2024-161616191

Кадастровый номер: 16:24:160303:3818

		склады легковоспламеняющихся и горючих жидкостей и газов с объемом хранения свыше 1000 м; автозаправочные станции; мачты (башни) и сооружения многоканальной радиорелейной линии технологической связи трубопроводов, мачты (башни) и сооружения многоканальной радиорелейной линии связи операторов связи - владельцев коммуникаций; 2. Железные дороги общей сети (на перегонах) и автодороги категорий I-III, параллельно которым прокладывается трубопровод; отдельно стоящие: 1-2-этажные жилые здания; садовые домики, дачи; дома линейных обходчиков; кладбища; сельскохозяйственные фермы и огороженные участки для организованного выпаса скота; полевые станы; 3. Отдельно стоящие нежилые и подсобные строения; устья бурящихся и эксплуатируемых нефтяных, газовых и артезианских скважин; гаражи и открытые стоянки для автомобилей индивидуальных владельцев на 20 автомобилей и менее; канализационные сооружения; железные дороги промышленных предприятий; автомобильные дороги категорий IV-V, параллельно которым прокладывается трубопровод; 4. Мосты железных дорог промышленных предприятий, автомобильных дорог категорий III, IV с пролетом свыше 20 м (при прокладке нефтепроводов и нефтепродуктопроводов ниже мостов по течению); 5. Территории НПС, ПС, КС, установок комплексной подготовки нефти и газа, СПХГ, групповых и сборных пунктов промыслов, ПГРС, установок очистки и осушки газа; 6. Вертодромы и посадочные площадки без базирования на них вертолетов; Кроме вышеуказанных пунктов также не допускается размещение и строительство зданий, строений, сооружений и иных объектов, не относящихся к объектам единой системы газоснабжения в соответствии с п. 8 - 17 Таблицы 4 СП. В соответствии с п. 8.2.6 общих требований СП, на расстоянии 300 м от запорной арматуры и продувочных свечей не допускается размещение и строительство зданий, строений и сооружений, не относящихся к объектам единой системы газоснабжения; мостов и виадуков железных и автомобильных дорог; воздушных линий электропередачи высокого напряжения.; Реестровый номер границы: 16:00-6.4345; Вид объекта реестра границ: Зона с особыми условиями использования территории; Вид зоны по документу: Зона минимальных расстояний до сооружения (магистральный газопровод Миннибаево-Казань на участках от 0,00 км. до 80,0 км; от 80,0 км. до 297,0 км.); Тип зоны: Иная зона с особыми условиями использования территории; Номер: 1

ДОКУМЕНТ ПОДПИСАН
ЭЛЕКТРОННОЙ ПОДПИСЬЮ
Сертификат: 00BB056B7401CB38D2B3576ACDC8425108
Владелец: ФЕДЕРАЛЬНАЯ СЛУЖБА ГОСУДАРСТВЕННОЙ РЕГИСТРАЦИИ, КАДАСТРА И КАРТОГРАФИИ
Действителен: с 27.06.2023 по 19.09.2024

полное наименование должности		инициалы, фамилия

Раздел 4.2 Лист 41

Выписка из Единого государственного реестра недвижимости об объекте недвижимости

Сведения о частях земельного участка

Земельный участок			
вид объекта недвижимости			
Лист № 1 раздела 4.2	Всего листов раздела 4.2: 17	Всего разделов: 8	Всего листов выписки: 57

17.06.2024г. № КУВИ-001/2024-161616191	
Кадастровый номер:	16:24:160303:3818

Сведения о характерных точках границы части (частей) земельного участка				
Учетный номер части: 16:24:160303:3818/1				
Система координат				
Номер точки	Координаты, м		Описание закрепления на местности	Средняя квадратичная погрешность определения координат характерных точек границ земельного участка, м
	X	Y		
1	2	3	4	5
1	457596.37	1316534.04	-	-
2	457594.29	1316537.41	-	-
3	457516.04	1316545	-	-
4	457515.95	1316545	-	-
5	457513.73	1316521.59	-	-
6	457513.76	1316521.58	-	-
7	457608.98	1316508.95	-	-
8	457605.91	1316515.9	-	-
1	457596.37	1316534.04	-	-
1	457560.66	1316583.96	-	-
2	457546.58	1316598.85	-	-
3	457531.51	1316612.74	-	-
4	457523.01	1316619.56	-	-
5	457518.25	1316569.3	-	-
6	457576.98	1316563.54	-	-
7	457573.69	1316568.15	-	-
1	457560.66	1316583.96	-	-

полное наименование должности	ДОКУМЕНТ ПОДПИСАН ЭЛЕКТРОННОЙ ПОДПИСЬЮ Сертификат: 00BB056B7401CB38D2B3576ACDC8425108 Владелец: ФЕДЕРАЛЬНАЯ СЛУЖБА ГОСУДАРСТВЕННОЙ РЕГИСТРАЦИИ, КАДАСТРА И КАРТОГРАФИИ Действителен: с 27.06.2023 по 19.09.2024	инициалы, фамилия

Лист 42

Земельный участок			
вид объекта недвижимости			
Лист № 2 раздела 4.2	Всего листов раздела 4.2: 17	Всего разделов: 8	Всего листов выписки: 57

17.06.2024г. № КУВИ-001/2024-161616191	
Кадастровый номер:	16:24:160303:3818

Сведения о характерных точках границы части (частей) земельного участка				
Учетный номер части: 16:24:160303:3818/2				
Система координат				
Номер точки	Координаты, м		Описание закрепления на местности	Средняя квадратичная погрешность определения координат характерных точек границ земельного участка, м
	X	Y		
1	2	3	4	5
1	458788.58	1316801.27	-	-
2	458796.5	1316814.8	-	-
3	458799.47	1316818.77	-	-
4	458797.88	1316819.39	-	-
5	458794.76	1316819.57	-	-
6	458791.74	1316818.78	-	-
7	458789.11	1316817.09	-	-
8	458787.13	1316814.67	-	-
9	458786.55	1316813.68	-	-
10	458785.41	1316810.77	-	-
11	458785.23	1316807.65	-	-
12	458786.02	1316804.62	-	-
13	458787.7	1316801.99	-	-
14	458788.58	1316801.27	-	-

полное наименование должности	ДОКУМЕНТ ПОДПИСАН ЭЛЕКТРОННОЙ ПОДПИСЬЮ Сертификат: 00BB056B7401CB38D2B3576ACDC8425108 Владелец: ФЕДЕРАЛЬНАЯ СЛУЖБА ГОСУДАРСТВЕННОЙ РЕГИСТРАЦИИ, КАДАСТРА И КАРТОГРАФИИ Действителен: с 27.06.2023 по 19.09.2024	инициалы, фамилия

РТ, г. Казань ул. Оренбургский тракт,
д. 8Д, помещ. 1007
Тел: (843) 206-51-73
E-mail: info@contrust.bz

CON TRUST

ОГРН 1151690036574
ИНН 1659158802
КПП 168401001

Земельный участок			
вид объекта недвижимости			
Лист № 3 раздела 4.2	Всего листов раздела 4.2: 17	Всего разделов: 8	Всего листов выписки: 57

17.06.2024г. № КУВИ-001/2024-161616191

Кадастровый номер: 16:24:160303:3818

Сведения о характерных точках границы части (частей) земельного участка

Учетный номер части: 16:24:160303:3818/3

Система координат

Номер точки	Координаты, м		Описание закрепления на местности	Средняя квадратичная погрешность определения координат характерных точек границ земельного участка, м
	X	Y		
1	2	3	4	5
1	458724.42	1316484.49	-	-
2	458722.23	1316482.46	-	-
3	458720.74	1316479.88	-	-
4	458720.08	1316476.98	-	-
5	458720.3	1316474	-	-
6	458721.39	1316471.23	-	-
7	458723.25	1316468.9	-	-
8	458725.71	1316467.22	-	-
9	458728.48	1316466.36	-	-
10	458727.71	1316469	-	-
11	458724.96	1316484.75	-	-
12	458724.42	1316484.49	-	-

ДОКУМЕНТ ПОДПИСАН
ЭЛЕКТРОННОЙ ПОДПИСЬЮ
Сертификат: 00BB056B7401CB38D2B3576ACDC8425108
Владелец: ФЕДЕРАЛЬНАЯ СЛУЖБА ГОСУДАРСТВЕННОЙ РЕГИСТРАЦИИ, КАДАСТРА И КАРТОГРАФИИ
Действителен: с 27.06.2023 по 19.09.2024

полное наименование должности		инициалы, фамилия

Земельный участок			
вид объекта недвижимости			
Лист № 4 раздела 4.2	Всего листов раздела 4.2: 17	Всего разделов: 8	Всего листов выписки: 57

17.06.2024г. № КУВИ-001/2024-161616191

Кадастровый номер: 16:24:160303:3818

Сведения о характерных точках границы части (частей) земельного участка

Учетный номер части: 16:24:160303:3818/4

Система координат

Номер точки	Координаты, м		Описание закрепления на местности	Средняя квадратичная погрешность определения координат характерных точек границ земельного участка, м
	X	Y		
1	2	3	4	5
1	458730.9	1316458.1	-	-
2	458727.71	1316469	-	-
3	458718.8	1316520.1	-	-
4	458717.6	1316550.2	-	-
5	458716.9	1316566.1	-	-
6	458720	1316631	-	-
7	458727	1316676.3	-	-
8	458732.8	1316695.7	-	-
9	458753.3	1316739.7	-	-
10	458774.9	1316777.9	-	-
11	458796.5	1316814.8	-	-
12	458832.8	1316863.3	-	-
13	458866.6	1316902.1	-	-
14	458899.1	1316935.1	-	-
15	458939.2	1316975.9	-	-
16	458986.7	1317010.8	-	-
17	458988.65	1317013.58	-	-
18	458987.13	1317013.11	-	-
19	458958.91	1316991.97	-	-
20	458931.85	1316970.13	-	-
21	458906.72	1316944.88	-	-
22	458882.15	1316920.35	-	-
23	458858.42	1316894.13	-	-
24	458834.92	1316868.11	-	-

ДОКУМЕНТ ПОДПИСАН
ЭЛЕКТРОННОЙ ПОДПИСЬЮ
Сертификат: 00BB056B7401CB38D2B3576ACDC8425108
Владелец: ФЕДЕРАЛЬНАЯ СЛУЖБА ГОСУДАРСТВЕННОЙ РЕГИСТРАЦИИ, КАДАСТРА И КАРТОГРАФИИ
Действителен: с 27.06.2023 по 19.09.2024

полное наименование должности		инициалы, фамилия

Лист 45

Земельный участок
вид объекта недвижимости

Лист № 5 раздела 4.2	Всего листов раздела 4.2: 17	Всего разделов: 8	Всего листов выписки: 57

17.06.2024г. № КУВИ-001/2024-161616191	
Кадастровый номер:	16:24:160303:3818

1	2	3	4	5
25	458813.09	1316839.12	-	-
26	458792.68	1316811.36	-	-
27	458774.72	1316780.24	-	-
28	458757.23	1316749.94	-	-
29	458741.97	1316718.11	-	-
30	458731.48	1316696.24	-	-
31	458731.18	1316695.43	-	-
32	458725.91	1316676.71	-	-
33	458721.6	1316649.79	-	-
34	458717.92	1316614.63	-	-
35	458716.09	1316579.41	-	-
36	458716.37	1316544.27	-	-
37	458719.51	1316509.03	-	-
38	458725.19	1316475.05	-	-
39	458728.91	1316459.71	-	-
40	458730.9	1316458.1	-	-

полное наименование должности	ДОКУМЕНТ ПОДПИСАН ЭЛЕКТРОННОЙ ПОДПИСЬЮ Сертификат: 00BB056B7401CB38D2B3576ACDC8425108 Владелец: ФЕДЕРАЛЬНАЯ СЛУЖБА ГОСУДАРСТВЕННОЙ РЕГИСТРАЦИИ, КАДАСТРА И КАРТОГРАФИИ Действителен: с 27.06.2023 по 19.09.2024	инициалы, фамилия

Лист 46

Земельный участок
вид объекта недвижимости

Лист № 6 раздела 4.2	Всего листов раздела 4.2: 17	Всего разделов: 8	Всего листов выписки: 57

17.06.2024г. № КУВИ-001/2024-161616191	
Кадастровый номер:	16:24:160303:3818

Сведения о характерных точках границы части (частей) земельного участка				
Учетный номер части: 16:24:160303:3818/5				
Система координат				
Номер точки	Координаты, м		Описание закрепления на местности	Средняя квадратичная погрешность определения координат характерных точек границ земельного участка, м
	X	Y		
1	2	3	4	5
1	458262.51	1316917.47	-	-
2	458249.99	1316925.31	-	-
3	458217.86	1316941.66	-	-
4	458185.77	1316959.07	-	-
5	458166.95	1316968.85	-	-
6	458157.71	1316970.59	-	-
7	458146.28	1316976.51	-	-
8	458142.36	1316979.22	-	-
9	458133.79	1316982.21	-	-
10	458117.53	1316986.92	-	-
11	458079.4	1317001	-	-
12	458057.2	1317012.5	-	-
13	458036.9	1317020.1	-	-
14	458055.18	1317048.13	-	-
15	457998.5	1317056.93	-	-
16	457985.97	1317073.29	-	-
17	457982.47	1317086.27	-	-
18	457988.92	1317086	-	-
19	458002.48	1317085.73	-	-
20	458021.41	1317080.44	-	-
21	458040.12	1317078.01	-	-
22	458053.42	1317078.01	-	-
23	458070.64	1317082.55	-	-
24	458077.57	1317082.58	-	-

полное наименование должности	ДОКУМЕНТ ПОДПИСАН ЭЛЕКТРОННОЙ ПОДПИСЬЮ Сертификат: 00BB056B7401CB38D2B3576ACDC8425108 Владелец: ФЕДЕРАЛЬНАЯ СЛУЖБА ГОСУДАРСТВЕННОЙ РЕГИСТРАЦИИ, КАДАСТРА И КАРТОГРАФИИ Действителен: с 27.06.2023 по 19.09.2024	инициалы, фамилия

Лист 47

Земельный участок
вид объекта недвижимости

Лист № 7 раздела 4.2	Всего листов раздела 4.2: 17	Всего разделов: 8	Всего листов выписки: 57

17.06.2024г. № КУВИ-001/2024-161616191

Кадастровый номер: 16:24:160303:3818

1	2	3	4	5
25	458085.8	1317095	-	-
26	458101	1317093.1	-	-
27	458124.5	1317086.8	-	-
28	458132.1	1317083	-	-
29	458163.2	1317072.8	-	-
30	458168.91	1317070.97	-	-
31	458150.82	1317097.23	-	-
32	458128.36	1317128.41	-	-
33	458105.26	1317159.12	-	-
34	458081.52	1317189.35	-	-
35	458057.16	1317219.07	-	-
36	458032.19	1317248.28	-	-
37	458006.61	1317276.96	-	-
38	457980.45	1317305.1	-	-
39	457953.7	1317332.7	-	-
40	457941.17	1317345.1	-	-
41	457817.51	1317242.58	-	-
42	457826	1317236.6	-	-
43	457826.46	1317236.28	-	-
44	457742.55	1317126.02	-	-
45	457754.3	1317123	-	-
46	457760.6	1317117.9	-	-
47	457760.6	1317107.1	-	-
48	457753	1317089.3	-	-
49	457746.7	1317077.2	-	-
50	457743.5	1317064.5	-	-
51	457741.4	1317049	-	-
52	457735.4	1317048.8	-	-
53	457729.4	1317050	-	-

ДОКУМЕНТ ПОДПИСАН
ЭЛЕКТРОННОЙ ПОДПИСЬЮ
Сертификат: 00BB056B7401CB38D2B3576ACDC8425108
Владелец: ФЕДЕРАЛЬНАЯ СЛУЖБА ГОСУДАРСТВЕННОЙ РЕГИСТРАЦИИ, КАДАСТРА И КАРТОГРАФИИ
Действителен: с 27.06.2023 по 19.09.2024

полное наименование должности		инициалы, фамилия

Лист 48

Земельный участок
вид объекта недвижимости

Лист № 8 раздела 4.2	Всего листов раздела 4.2: 17	Всего разделов: 8	Всего листов выписки: 57

17.06.2024г. № КУВИ-001/2024-161616191

Кадастровый номер: 16:24:160303:3818

1	2	3	4	5
54	457713.8	1317053.1	-	-
55	457696.04	1317064.86	-	-
56	457614.4	1316957.59	-	-
57	457608.9	1316957.2	-	-
58	457582.05	1316961.27	-	-
59	457672.54	1317080.24	-	-
60	457649.9	1317094.8	-	-
61	457583.2	1317133.5	-	-
62	457517.2	1317172.3	-	-
63	457448.57	1317213.65	-	-
64	457395.5	1317105.8	-	-
65	457401.9	1317084.9	-	-
66	457410.8	1317063.3	-	-
67	457421.5	1317041.7	-	-
68	457439.3	1317018.2	-	-
69	457459	1317002.9	-	-
70	457471.1	1316996	-	-
71	457490.1	1316991.5	-	-
72	457511.1	1316987.1	-	-
73	457540.9	1316976.3	-	-
74	457555.5	1316966.7	-	-
75	457575.2	1316962.3	-	-
76	457397.04	1316814.02	-	-
77	457540.4	1316803.18	-	-
78	457518.25	1316569.3	-	-
79	458433.15	1316479.63	-	-
80	458425.82	1316508.38	-	-
81	458415.55	1316545.41	-	-
82	458404.51	1316582.22	-	-

ДОКУМЕНТ ПОДПИСАН
ЭЛЕКТРОННОЙ ПОДПИСЬЮ
Сертификат: 00BB056B7401CB38D2B3576ACDC8425108
Владелец: ФЕДЕРАЛЬНАЯ СЛУЖБА ГОСУДАРСТВЕННОЙ РЕГИСТРАЦИИ, КАДАСТРА И КАРТОГРАФИИ
Действителен: с 27.06.2023 по 19.09.2024

полное наименование должности		инициалы, фамилия

Лист 49

Земельный участок
вид объекта недвижимости

Лист № 9 раздела 4.2	Всего листов раздела 4.2: 17	Всего разделов: 8	Всего листов выписки: 57

17.06.2024г. № КУВИ-001/2024-161616191

Кадастровый номер: 16:24:160303:3818

1	2	3	4	5
83	458392.72	1316618.79	-	-
84	458380.16	1316655.11	-	-
85	458366.85	1316691.16	-	-
86	458352.79	1316726.93	-	-
87	458337.99	1316762.39	-	-
88	458322.46	1316797.54	-	-
89	458306.2	1316832.36	-	-
90	458289.22	1316866.84	-	-
91	458271.52	1316900.95	-	-
92	458262.51	1316917.47	-	-
1	458438.96	1316455.49	-	-
2	457516.04	1316545	-	-
3	457515.95	1316545	-	-
4	457513.73	1316521.59	-	-
5	457513.76	1316521.58	-	-
6	457802.63	1316483.27	-	-
7	458445.05	1316428.88	-	-
8	458444.03	1316433.72	-	-
9	458438.96	1316455.49	-	-

полное наименование должности		инициалы, фамилия

ДОКУМЕНТ ПОДПИСАН
ЭЛЕКТРОННОЙ ПОДПИСЬЮ
Сертификат: 00BB056B7401CB38D2B3576ACDC8425108
Владелец: ФЕДЕРАЛЬНАЯ СЛУЖБА ГОСУДАРСТВЕННОЙ РЕГИСТРАЦИИ, КАДАСТРА И КАРТОГРАФИИ
Действителен: с 27.06.2023 по 19.09.2024

Лист 50

Земельный участок
вид объекта недвижимости

Лист № 10 раздела 4.2	Всего листов раздела 4.2: 17	Всего разделов: 8	Всего листов выписки: 57

17.06.2024г. № КУВИ-001/2024-161616191

Кадастровый номер: 16:24:160303:3818

Сведения о характерных точках границы части (частей) земельного участка

Учетный номер части: 16:24:160303:3818/6

Система координат

Номер точки	Координаты, м		Описание закрепления на местности	Средняя квадратичная погрешность определения координат характерных точек границ земельного участка, м
	X	Y		
1	2	3	4	5
1	458728.91	1316459.71	-	-
2	458730.9	1316458.1	-	-
3	458727.71	1316469	-	-
4	458718.8	1316520.1	-	-
5	458717.6	1316550.2	-	-
6	458716.9	1316566.1	-	-
7	458720	1316631	-	-
8	458727	1316676.3	-	-
9	458732.8	1316695.7	-	-
10	458753.3	1316739.7	-	-
11	458774.9	1316777.9	-	-
12	458796.5	1316814.8	-	-
13	458832.8	1316863.3	-	-
14	458866.6	1316902.1	-	-
15	458899.1	1316935.1	-	-
16	458939.2	1316975.9	-	-
17	458986.7	1317010.8	-	-
18	458988.65	1317013.58	-	-
19	458987.13	1317013.11	-	-
20	458958.91	1316991.97	-	-
21	458931.85	1316970.13	-	-
22	458906.72	1316944.88	-	-
23	458882.15	1316920.35	-	-
24	458858.42	1316894.13	-	-

полное наименование должности		инициалы, фамилия

ДОКУМЕНТ ПОДПИСАН
ЭЛЕКТРОННОЙ ПОДПИСЬЮ
Сертификат: 00BB056B7401CB38D2B3576ACDC8425108
Владелец: ФЕДЕРАЛЬНАЯ СЛУЖБА ГОСУДАРСТВЕННОЙ РЕГИСТРАЦИИ, КАДАСТРА И КАРТОГРАФИИ
Действителен: с 27.06.2023 по 19.09.2024

Лист 51

Земельный участок
вид объекта недвижимости

Лист № 11 раздела 4.2	Всего листов раздела 4.2: 17	Всего разделов: 8	Всего листов выписки: 57

17.06.2024г. № КУВИ-001/2024-161616191	
Кадастровый номер:	16:24:160303:3818

1	2	3	4	5
25	458834.92	1316868.11	-	-
26	458813.09	1316839.12	-	-
27	458792.68	1316811.36	-	-
28	458774.72	1316780.24	-	-
29	458757.23	1316749.94	-	-
30	458741.97	1316718.11	-	-
31	458731.48	1316696.24	-	-
32	458731.18	1316695.43	-	-
33	458725.91	1316676.71	-	-
34	458721.6	1316649.79	-	-
35	458717.92	1316614.63	-	-
36	458716.09	1316579.41	-	-
37	458716.37	1316544.27	-	-
38	458719.51	1316509.03	-	-
39	458725.19	1316475.05	-	-
40	458728.91	1316459.71	-	-

ДОКУМЕНТ ПОДПИСАН
ЭЛЕКТРОННОЙ ПОДПИСЬЮ
Сертификат: 00BB056B7401CB38D2B3576ACDC8425108
Владелец: ФЕДЕРАЛЬНАЯ СЛУЖБА ГОСУДАРСТВЕННОЙ РЕГИСТРАЦИИ, КАДАСТРА И КАРТОГРАФИИ
Действителен: с 27.06.2023 по 19.09.2024

полное наименование должности		инициалы, фамилия

Лист 52

Земельный участок
вид объекта недвижимости

Лист № 12 раздела 4.2	Всего листов раздела 4.2: 17	Всего разделов: 8	Всего листов выписки: 57

17.06.2024г. № КУВИ-001/2024-161616191	
Кадастровый номер:	16:24:160303:3818

Сведения о характерных точках границы части (частей) земельного участка				
Учетный номер части: 16:24:160303:3818/7				
Система координат				
Номер точки	Координаты, м		Описание закрепления на местности	Средняя квадратичная погрешность определения координат характерных точек границ земельного участка, м
	X	Y		
1	2	3	4	5
1	457594.04	1316959.45	-	-
2	457589.55	1316960.13	-	-
3	457575.44	1316943.13	-	-
4	457571.71	1316938.46	-	-
5	457570.82	1316937.65	-	-
6	457568.01	1316936.17	-	-
7	457554.02	1316930.41	-	-
8	457522.39	1316918.35	-	-
9	457512.54	1316910.15	-	-
10	457521.82	1316913.85	-	-
11	457555.47	1316926.68	-	-
12	457569.62	1316932.51	-	-
13	457572.9	1316934.23	-	-
14	457573.31	1316934.51	-	-
15	457574.51	1316935.59	-	-
16	457574.73	1316935.83	-	-
17	457578.53	1316940.59	-	-
18	457592.81	1316957.79	-	-
19	457594.04	1316959.45	-	-
1	458281.57	1317456.13	-	-
2	458277.65	1317458.15	-	-
3	458266.85	1317449.86	-	-
4	458238.74	1317429.79	-	-
5	458213.2	1317411.69	-	-

ДОКУМЕНТ ПОДПИСАН
ЭЛЕКТРОННОЙ ПОДПИСЬЮ
Сертификат: 00BB056B7401CB38D2B3576ACDC8425108
Владелец: ФЕДЕРАЛЬНАЯ СЛУЖБА ГОСУДАРСТВЕННОЙ РЕГИСТРАЦИИ, КАДАСТРА И КАРТОГРАФИИ
Действителен: с 27.06.2023 по 19.09.2024

полное наименование должности		инициалы, фамилия

Лист 53

Земельный участок
вид объекта недвижимости

Лист № 13 раздела 4.2	Всего листов раздела 4.2: 17	Всего разделов: 8	Всего листов выписки: 57

17.06.2024г. № КУВИ-001/2024-161616191	
Кадастровый номер:	16:24:160303:3818

1	2	3	4	5
6	458193.17	1317397.95	-	-
7	458190.15	1317396.14	-	-
8	458171.62	1317388.4	-	-
9	458137.82	1317376.28	-	-
10	458103.24	1317364.37	-	-
11	458066.04	1317351.46	-	-
12	458030.15	1317338.73	-	-
13	457991.67	1317325.34	-	-
14	457953.69	1317312.15	-	-
15	457916.45	1317299.44	-	-
16	457866.46	1317282.51	-	-
17	457865.08	1317282.02	-	-
18	457856.11	1317274.58	-	-
19	457867.76	1317278.73	-	-
20	457917.73	1317295.66	-	-
21	457954.99	1317308.37	-	-
22	457992.99	1317321.56	-	-
23	458031.47	1317334.95	-	-
24	458067.36	1317347.68	-	-
25	458104.54	1317360.59	-	-
26	458139.13	1317372.5	-	-
27	458173.01	1317384.65	-	-
28	458191.83	1317392.5	-	-
29	458192.06	1317392.62	-	-
30	458195.28	1317394.56	-	-
31	458215.47	1317408.4	-	-
32	458241.06	1317426.53	-	-
33	458269.2	1317446.62	-	-
34	458281.57	1317456.13	-	-

полное наименование должности	ДОКУМЕНТ ПОДПИСАН ЭЛЕКТРОННОЙ ПОДПИСЬЮ Сертификат: 00BB056B7401CB38D2B3576ACDC8425108 Владелец: ФЕДЕРАЛЬНАЯ СЛУЖБА ГОСУДАРСТВЕННОЙ РЕГИСТРАЦИИ, КАДАСТРА И КАРТОГРАФИИ Действителен: с 27.06.2023 по 19.09.2024	инициалы, фамилия

Лист 54

Земельный участок
вид объекта недвижимости

Лист № 14 раздела 4.2	Всего листов раздела 4.2: 17	Всего разделов: 8	Всего листов выписки: 57

17.06.2024г. № КУВИ-001/2024-161616191	
Кадастровый номер:	16:24:160303:3818

Сведения о характерных точках границы части (частей) земельного участка				
Учетный номер части: 16:24:160303:3818/8				
Система координат				
Номер точки	Координаты, м		Описание закрепления на местности	Средняя квадратичная погрешность определения координат характерных точек границ земельного участка, м
	X	Y		
1	2	3	4	5
1	457540.52	1316915.72	-	-
2	457568.61	1316927.27	-	-
3	457580.2	1316932.93	-	-
4	457580.8	1316933.38	-	-
5	457582.04	1316934.74	-	-
6	457582.17	1316934.9	-	-
7	457585.08	1316938.85	-	-
8	457599.49	1316958.63	-	-
9	457595.03	1316959.3	-	-
10	457581.86	1316941.22	-	-
11	457579.01	1316937.36	-	-
12	457578.1	1316936.36	-	-
13	457567.03	1316930.95	-	-
14	457539	1316919.42	-	-
15	457508.49	1316906.78	-	-
16	457498.42	1316898.4	-	-
17	457509.79	1316902.99	-	-
18	457540.52	1316915.72	-	-
1	457887.05	1317279.4	-	-
2	457916.58	1317289.49	-	-
3	457946.83	1317299.99	-	-
4	457977.11	1317309.77	-	-
5	458006.73	1317320.06	-	-
6	458036.93	1317330.89	-	-

полное наименование должности	ДОКУМЕНТ ПОДПИСАН ЭЛЕКТРОННОЙ ПОДПИСЬЮ Сертификат: 00BB056B7401CB38D2B3576ACDC8425108 Владелец: ФЕДЕРАЛЬНАЯ СЛУЖБА ГОСУДАРСТВЕННОЙ РЕГИСТРАЦИИ, КАДАСТРА И КАРТОГРАФИИ Действителен: с 27.06.2023 по 19.09.2024	инициалы, фамилия

Лист 55

Земельный участок
вид объекта недвижимости

Лист № 15 раздела 4.2	Всего листов раздела 4.2: 17	Всего разделов: 8	Всего листов выписки: 57

17.06.2024г. № КУВИ-001/2024-161616191

Кадастровый номер: 16:24:160303:3818

1	2	3	4	5
7	458066.94	1317341.29	-	-
8	458097.52	1317352.37	-	-
9	458127.97	1317362.35	-	-
10	458157.47	1317372.25	-	-
11	458181.23	1317380.87	-	-
12	458185.98	1317382.82	-	-
13	458192.76	1317385.68	-	-
14	458192.98	1317385.79	-	-
15	458194.59	1317386.76	-	-
16	458194.82	1317386.93	-	-
17	458198.91	1317390.29	-	-
18	458224.48	1317408.43	-	-
19	458257.45	1317432.16	-	-
20	458286.69	1317453.48	-	-
21	458282.73	1317455.53	-	-
22	458255.11	1317435.4	-	-
23	458222.16	1317411.69	-	-
24	458196.53	1317393.51	-	-
25	458192.39	1317390.11	-	-
26	458191.07	1317389.31	-	-
27	458184.45	1317386.52	-	-
28	458179.83	1317384.62	-	-
29	458156.17	1317376.04	-	-
30	458126.72	1317366.15	-	-
31	458096.25	1317356.16	-	-
32	458065.62	1317345.07	-	-
33	458035.62	1317334.67	-	-
34	458005.4	1317323.84	-	-
35	457975.86	1317313.57	-	-

ДОКУМЕНТ ПОДПИСАН
ЭЛЕКТРОННОЙ ПОДПИСЬЮ
Сертификат: 00BB056B7401CB38D2B3576ACDC8425108
Владелец: ФЕДЕРАЛЬНАЯ СЛУЖБА ГОСУДАРСТВЕННОЙ РЕГИСТРАЦИИ, КАДАСТРА И КАРТОГРАФИИ
Действителен: с 27.06.2023 по 19.09.2024

полное наименование должности		инициалы, фамилия

Лист 56

Земельный участок
вид объекта недвижимости

Лист № 16 раздела 4.2	Всего листов раздела 4.2: 17	Всего разделов: 8	Всего листов выписки: 57

17.06.2024г. № КУВИ-001/2024-161616191

Кадастровый номер: 16:24:160303:3818

1	2	3	4	5
36	457945.58	1317303.79	-	-
37	457915.28	1317293.27	-	-
38	457885.75	1317283.18	-	-
39	457855.7	1317272.65	-	-
40	457852.38	1317271.49	-	-
41	457843.56	1317264.18	-	-
42	457857.02	1317268.87	-	-
43	457887.05	1317279.4	-	-

ДОКУМЕНТ ПОДПИСАН
ЭЛЕКТРОННОЙ ПОДПИСЬЮ
Сертификат: 00BB056B7401CB38D2B3576ACDC8425108
Владелец: ФЕДЕРАЛЬНАЯ СЛУЖБА ГОСУДАРСТВЕННОЙ РЕГИСТРАЦИИ, КАДАСТРА И КАРТОГРАФИИ
Действителен: с 27.06.2023 по 19.09.2024

полное наименование должности		инициалы, фамилия

Земельный участок
вид объекта недвижимости

Лист № 17 раздела 4.2	Всего листов раздела 4.2: 17	Всего разделов: 8	Всего листов выписки: 57

17.06.2024г. № КУВИ-001/2024-161616191	
Кадастровый номер:	16:24:160303:3818

Сведения о характерных точках границы части (частей) земельного участка				
Учетный номер части: 16:24:160303:3818/9				
Система координат				
Номер точки	Координаты, м		Описание закрепления на местности	Средняя квадратичная погрешность определения координат характерных точек границ земельного участка, м
	X	Y		
1	2	3	4	5
1	457522.62	1316615.48	-	-
2	457518.25	1316569.3	-	-
3	457563.11	1316564.9	-	-
4	457554.86	1316577.32	-	-
5	457543.96	1316591.77	-	-
6	457532.21	1316605.54	-	-
7	457522.62	1316615.48	-	-
1	457577.75	1316539.01	-	-
2	457516.04	1316545	-	-
3	457515.95	1316545	-	-
4	457513.73	1316521.59	-	-
5	457513.76	1316521.58	-	-
6	457590.03	1316511.46	-	-
7	457589.2	1316513.78	-	-
8	457582.07	1316530.42	-	-
9	457577.75	1316539.01	-	-

полное наименование должности	ДОКУМЕНТ ПОДПИСАН ЭЛЕКТРОННОЙ ПОДПИСЬЮ Сертификат: 00BB056B7401CB38D2B3576ACDC8425108 Владелец: ФЕДЕРАЛЬНАЯ СЛУЖБА ГОСУДАРСТВЕННОЙ РЕГИСТРАЦИИ, КАДАСТРА И КАРТОГРАФИИ Действителен: с 27.06.2023 по 19.09.2024	инициалы, фамилия

РЫНОЧНЫЕ ДАННЫЕ

Аналоги для земельного участка с кадастровым номером 16:24:000000:6555

https://tatarstan.kupiprodai.ru/realty/kazan_zemlya_zemelnyy_uchastok_prodazha_4362007

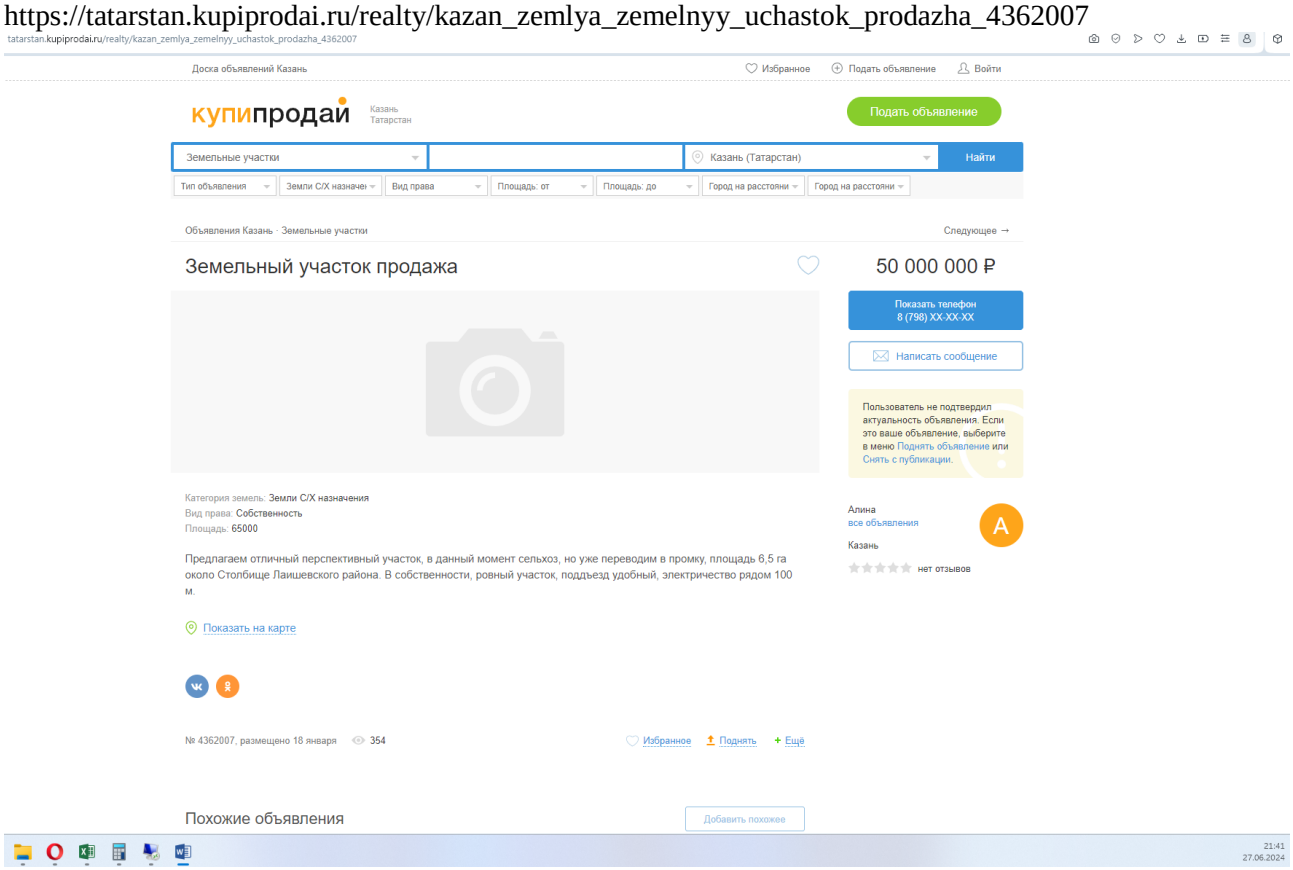

https://tatarstan.kupiprodai.ru/realty/kazan_zemlya_prodaetsya_zemlya_selhoz_s_kategoriey_naselennyh_punktov_5891633

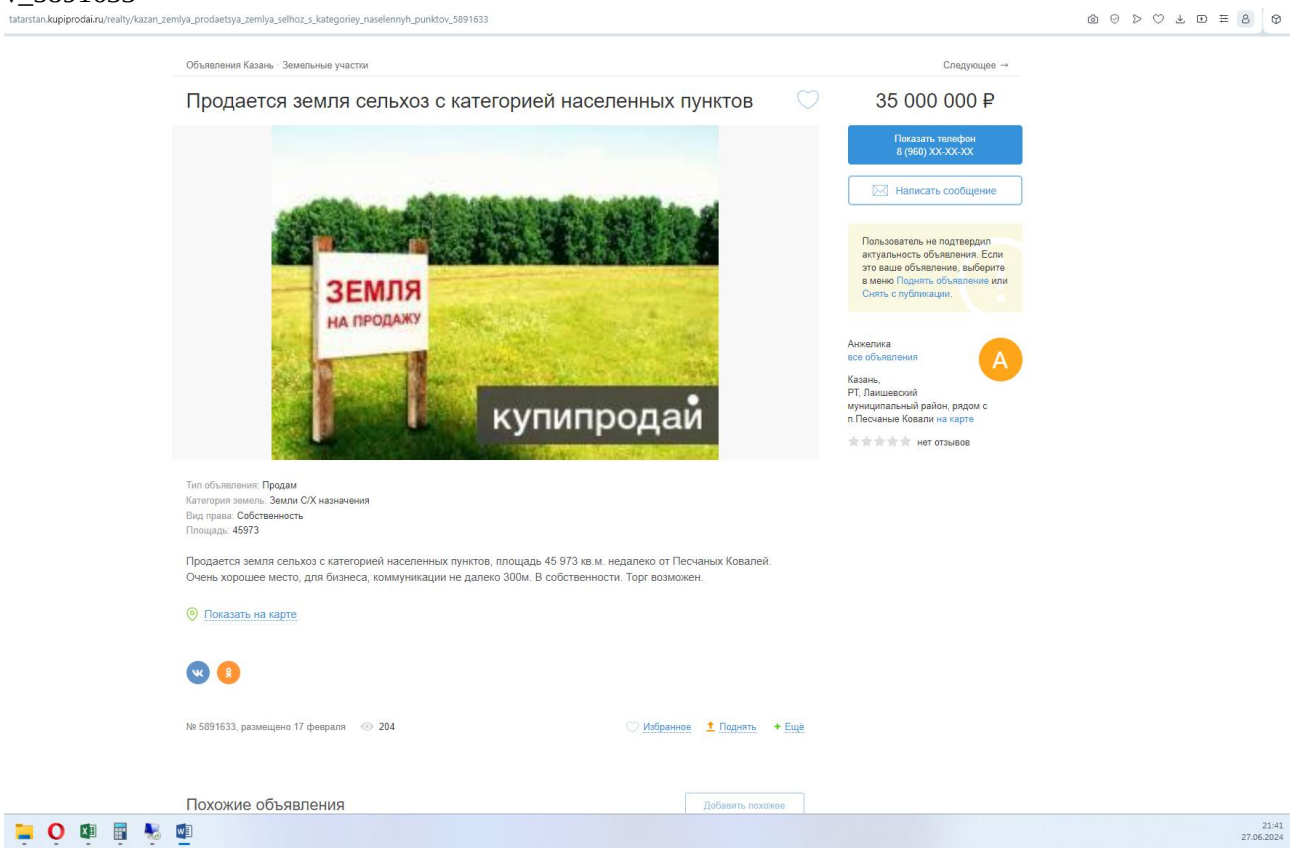

https://tatarstan.kupiprodai.ru/realty/kazan_zemlya_prodam_uchastok_35ga_okolo_sstolbische_laishevskogo_rayona_4470344

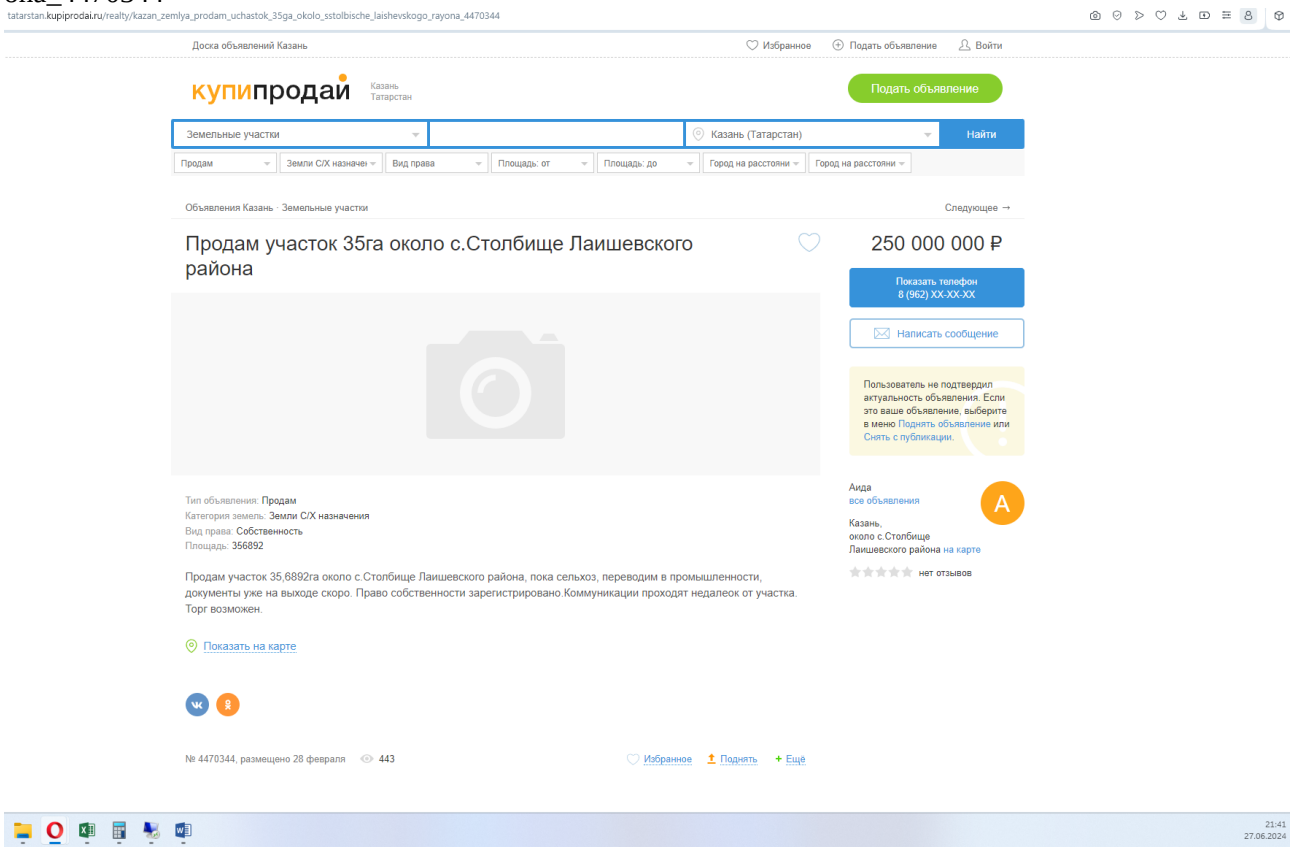

Аналоги для земельного участка с кадастровым номером 16:24:160304:510

https://www.avito.ru/laishevo/zemelnye_uchastki/uchastok_8_ga_snt_dnp_2465947749

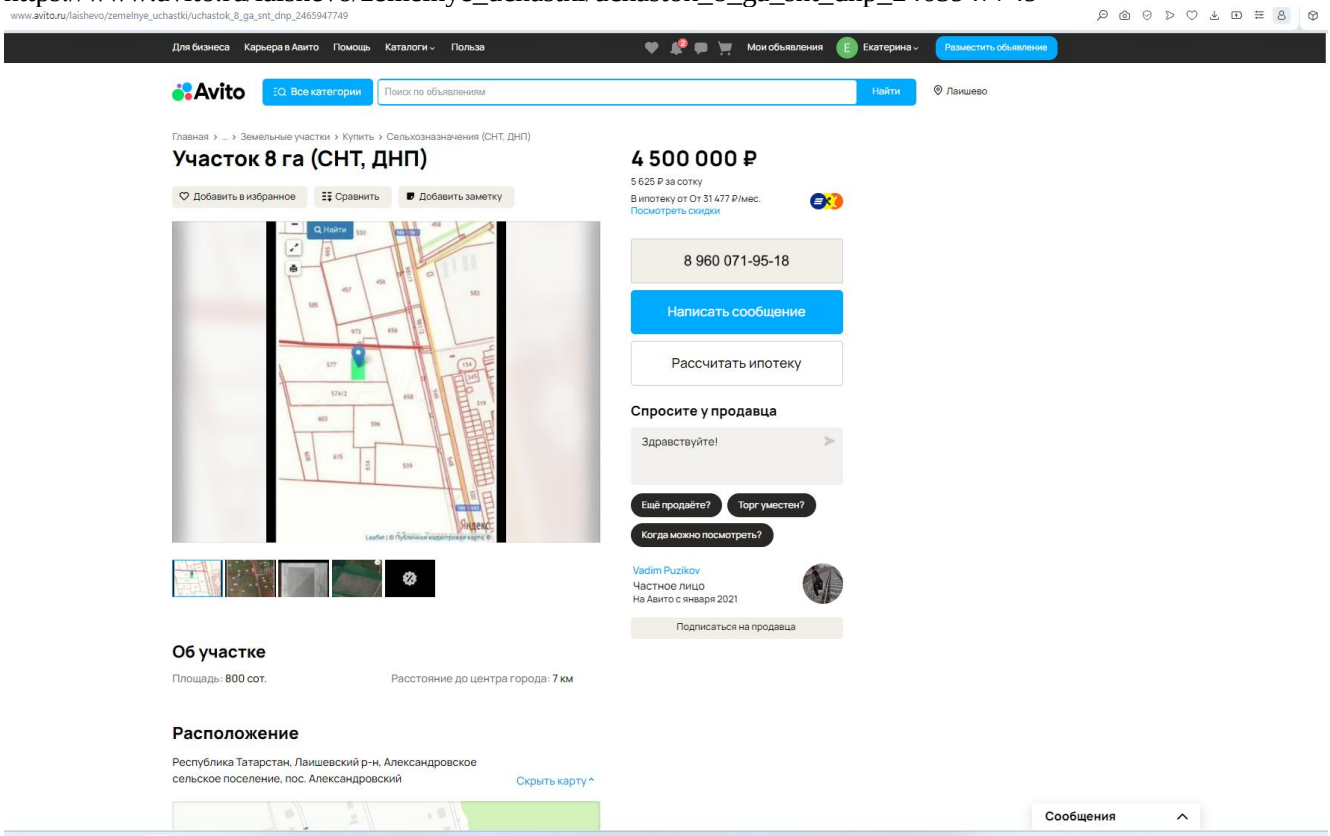

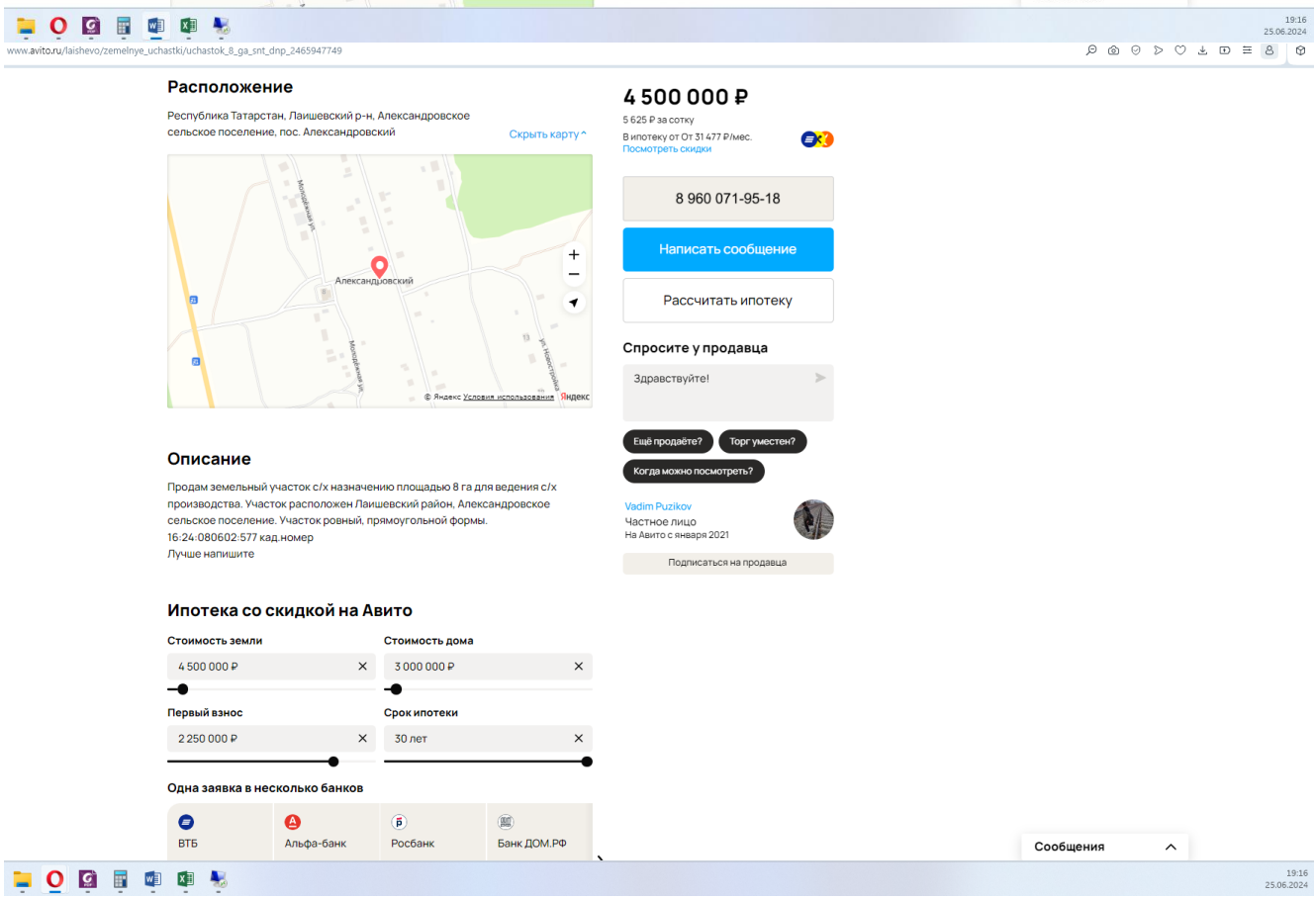

www.avito.ru/laishevo/zemelnye_uchastki/uchastok_8_ga_snt_dnp_2465947749

Описание

Продам земельный участок с/х назначению площадью 8 га для ведения с/х производства. Участок расположен Лаишевский район, Александровское сельское поселение. Участок ровный, прямоугольной формы.
16:24:080602:577 кад.номер
Лучше напишите

Ипотека со скидкой на Авито

Стоимость земли: 4 500 000 ₽
Стоимость дома: 3 000 000 ₽
Первый взнос: 2 250 000 ₽
Срок ипотеки: 30 лет

Одна заявка в несколько банков

ВТБ	Альфа-банк	Росбанк	Банк ДОМ.РФ
От 6%	От 6%	От 6%	От 6%
От 31 477 ₽	От 31 477 ₽	От 31 477 ₽	От 31 477 ₽

Перейти к анкете | Проверить, дадут ли ипотеку

Переходя к анкете, вы соглашаетесь с условиями использования сервиса

№ 2465947749 · 21 июня в 16:15 · 267 просмотров (+0 сегодня) Пожаловаться

4 500 000 ₽

5 625 ₽ за сотку
В ипотеку от От 31 477 ₽/мес.
Посмотреть скидки

8 960 071-95-18

Написать сообщение

Рассчитать ипотеку

Спросите у продавца

Здравствуйте!

Ещё продаёте? | Торг уместен? | Когда можно посмотреть?

Vadim Puzikov
Частное лицо
На Авито с января 2021

Подписаться на продавца

Похожие объявления

Разместить объявление | Объявления | Помощь | Безопасность | Реклама на сайте | О компании | Карьера | Авито Журнал | Блог | Авито Польза | Мобильное приложение

Авито – сайт объявлений России. © ООО «КЕХ еКоммерц» 2007–2024. Правила Авито. Политика конфиденциальности. Оплачивая услуги на Авито, вы принимаете оферту. Авито использует рекомендательные технологии.

Сообщения

19:17
25.06.2024

https://www.avito.ru/laishevo/zemelnye_uchastki/uchastok_8_ga_snt_dnp_957291000

www.avito.ru/laishevo/zemelnye_uchastki/uchastok_8_ga_snt_dnp_957291000

Для бизнеса Карьера в Авито Помощь Каталоги Польза Мои объявления Екатерина Разместить объявление

Avito Все категории Поиск по объявлениям Найти Лаишево

Главная › ... › Земельные участки › Купить › Сельхозназначения (СНТ, ДНП)

Участок 8 га (СНТ, ДНП)

Добавить в избранное Сравнить Добавить заметку

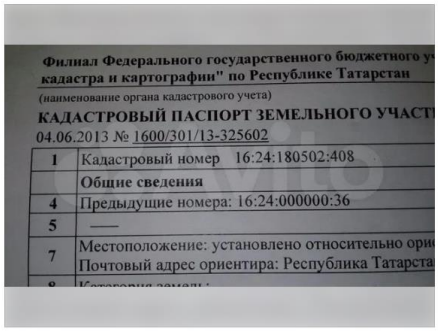
Филиал Федерального государственного бюджетного у
кадастра и картографии" по Республике Татарстан
(наименование органа кадастрового учета)
КАДАСТРОВЫЙ ПАСПОРТ ЗЕМЕЛЬНОГО УЧАСТ
04.06.2013 № 1600/301/13-325602

1	Кадастровый номер 16:24:180502:408
	Общие сведения
4	Предыдущие номера: 16:24:000000:36
5	—
7	Местоположение: установлено относительно ори
	Почтовый адрес ориентира: Республика Татарста

6 000 000 ₽

7 500 ₽ за сотку

В ипотеку от От 37 772 ₽/мес.
Посмотреть скидки

8 917 391-38-04

Написать сообщение

Рассчитать ипотеку

Спросите у продавца

Здравствуйте!

Ещё продаёте? Торг уместен? Когда можно посмотреть?

иваныч
Агентство
На Авито с декабря 2012

3 объявления пользователя

Подписаться на продавца

Контактное лицо
валерий

Об участке

Площадь: 800 сот. Расстояние до центра города: 11 км

Расположение

Республика Татарстан, Лаишевский р-н Скрыть карту

Сообщения

19:27
25.06.2024

www.avito.ru/laishevo/zemelnye_uchastki/uchastok_8_ga_snt_dnp_957291000

Расположение

Республика Татарстан, Лаишевский р-н Скрыть карту

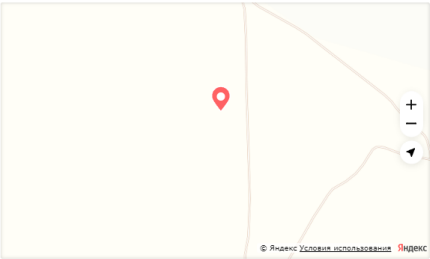

Описание

Земля сельхоз назначения.возле реки меша .участок прямой дорога асфальт до участка. рядом деревня курманаковка.до лаишева 12км.7гекта80соток в виду того что скоро оформить я разрешение на строительства дома цена возростет.Возможенравноценный обмен на квартиру .

Ипотека со скидкой на Авито

Стоимость земли: 6 000 000 ₽
Стоимость дома: 3 000 000 ₽
Первый взнос: 2 700 000 ₽
Срок ипотеки: 30 лет

Одна заявка в несколько банков

ВТБ	Альфа-банк	Росбанк	Банк ДОМ.РФ
От 6%	От 6%	От 6%	От 6%

6 000 000 ₽
7 500 ₽ за сотку
В ипотеку от От 37 772 ₽/мес.
Посмотреть скидки
8 917 391-38-04
Написать сообщение
Рассчитать ипотеку
Спросите у продавца
Здравствуйте!
Ещё продаёте? Торг уместен? Когда можно посмотреть?
иваныч
Агентство
На Авито с декабря 2012
3 объявления пользователя
Подписаться на продавца
Контактное лицо
валерий
Сообщения
19:27
25.06.2024

www.avito.ru/laishevo/zemelnye_uchastki/uchastok_8_ga_snt_dnp_957291000

© Яндекс Условия использования Яндекс

Описание

Земля сельхоз назначения.возле реки меша .участок прямой дорога асфальт до участка. рядом деревня курманаковка.до лаишева 12км.7гекта80соток в виду того что скоро оформить я разрешение на строительства дома цена возростет.Возможенравноценный обмен на квартиру .

Ипотека со скидкой на Авито

Стоимость земли: 6 000 000 ₽

Стоимость дома: 3 000 000 ₽

Первый взнос: 2 700 000 ₽

Срок ипотеки: 30 лет

Одна заявка в несколько банков

ВТБ	Альфа-банк	Росбанк	Банк ДОМ.РФ
От 6%	От 6%	От 6%	От 6%
От 37 772 ₽	От 37 772 ₽	От 37 772 ₽	От 37 772 ₽

Перейти к анкете | Проверить, дадут ли ипотеку

Переходя к анкете, вы соглашаетесь с условиями использования сервиса

№ 957291000 · 2 июня в 07:55 · 1859 просмотров (+0 сегодня) Пожаловаться

6 000 000 ₽

7 500 ₽ за сотку

В ипотеку от От 37 772 ₽/мес.
Посмотреть скидки

8 917 391-38-04

Написать сообщение

Рассчитать ипотеку

Спросите у продавца

Здравствуйте!

Ещё продаёте? | Торг уместен? | Когда можно посмотреть?

иваныч
Агентство
На Авито с декабря 2012

3 объявления пользователя

Подписаться на продавца

Контактное лицо
валерий

Похожие объявления

Разместить объявление Объявления Помощь Безопасность Реклама на сайте О компании Карьера Авито Журнал Блог Авито Польза Мобильное приложение

Авито — сайт объявлений России. © ООО «КЕХ eКоммерц» 2007–2024. Правила Авито. Политика конфиденциальности. Оплачивая услуги на Авито, вы принимаете оферту. Авито использует рекомендательные технологии.

Сообщения

19:27
25.06.2024

https://www.avito.ru/laishevo/zemelnye_uchastki/uchastok_6_ga_snt_dnp_3711574420

www.avito.ru/laishevo/zemelnye_uchastki/uchastok_6_ga_snt_dnp_3711574420

Для бизнеса | Карьера в Авито | Помощь | Каталоги | Польза | Мои объявления | Екатерина | Разместить объявление

Avito | Все категории | Поиск по объявлениям | Найти | Лаишево

Главная › ... › Земельные участки › Купить › Сельхозназначения (СНТ, ДНП)

Участок 6 га (СНТ, ДНП)

Добавить в избранное | Сравнить | Добавить заметку

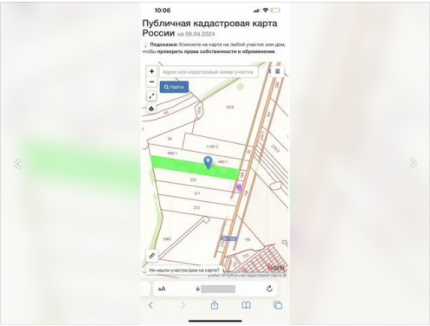

Об участке

Площадь: 600 сот. Расстояние до центра города: 17 км

Расположение

Республика Татарстан, Лаишевский р-н, Державинское сельское поселение, с. Державино

Скрыть карту ^

3 000 000 ₽

5 000 ₽ за сотку

В ипотеку от От 25 182 ₽/мес.
Посмотреть скидки

8 958 725-59-07

Написать сообщение

Рассчитать ипотеку

Спросите у продавца

Здравствуйте!

Ещё продаёте? | Торг уместен? | Когда можно посмотреть?

Кирилл Владимирович
Агентство
На Авито с октября 2012

2 объявления пользователя

Подписаться на продавца

Контактное лицо
Кирилл

Сообщения

19:18
25.06.2024

www.avito.ru/laishevo/zemelnye_uchastki/uchastok_6_ga_snt_dnp_3711574420

Расположение

Республика Татарстан, Лаишевский р-н, Державинское сельское поселение, с. Державино

Скрыть карту ^

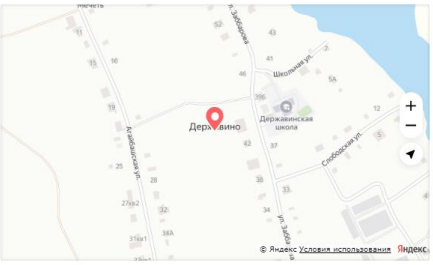

Описание

Продам землю в лаишевском районе . Первая линия . Земля ухоженная , правильной формы , ровная .168 и 169 участки

Ипотека со скидкой на Авито

Стоимость земли: 3 000 000 ₽
Стоимость дома: 3 000 000 ₽
Первый взнос: 1 800 000 ₽
Срок ипотеки: 30 лет

Одна заявка в несколько банков

ВТБ	Альфа-банк	Росбанк	Банк ДОМ.РФ
От 6%	От 6%	От 6%	От 6%
От 25 182 ₽	От 25 182 ₽	От 25 182 ₽	От 25 182 ₽

3 000 000 ₽

5 000 ₽ за сотку

В ипотеку от От 25 182 ₽/мес.
Посмотреть скидки

8 958 725-59-07

Написать сообщение

Рассчитать ипотеку

Спросите у продавца

Здравствуйте!

Ещё продаёте? | Торг уместен? | Когда можно посмотреть?

Кирилл Владимирович
Агентство
На Авито с октября 2012

2 объявления пользователя

Подписаться на продавца

Контактное лицо
Кирилл

Сообщения

19:18
25.06.2024

www.avito.ru/laishevo/zemelnye_uchastki/uchastok_6_ga_snt_dnp_3711574420

© Яндекс Условия использования Яндекс

Описание

Продам землю в лаишевском районе . Первая линия . Земля ухоженная , правильной формы , ровная .168 и 169 участки

Ипотека со скидкой на Авито

Стоимость земли: 3 000 000 ₽

Стоимость дома: 3 000 000 ₽

Первый взнос: 1 800 000 ₽

Срок ипотеки: 30 лет

Одна заявка в несколько банков

ВТБ	Альфа-банк	Росбанк	Банк ДОМ.РФ
От 6%	От 6%	От 6%	От 6%
От 25 182 ₽	От 25 182 ₽	От 25 182 ₽	От 25 182 ₽

Перейти к анкете | Проверить, дадут ли ипотеку

Переходя к анкете, вы соглашаетесь с условиями использования сервиса

№ 3711574420 · 19 июня в 20:24 · 132 просмотра (+0 сегодня) Пожаловаться

3 000 000 ₽

5 000 ₽ за сотку

В ипотеку от От 25 182 ₽/мес.
Посмотреть скидки

8 958 725-59-07

Написать сообщение

Рассчитать ипотеку

Спросите у продавца

Здравствуйте!

Ещё продаёте? | Торг уместен? | Когда можно посмотреть?

Кирилл Владимирович
Агентство
На Авито с октября 2012

2 объявления пользователя

Подписаться на продавца

Контактное лицо
Кирилл

Похожие объявления

Разместить объявление Объявления Помощь Безопасность Реклама на сайте О компании Карьера Авито Журнал Блог Авито Польза Мобильное приложение

Авито — сайт объявлений России. © ООО «КЕХ еКоммерц» 2007–2024. Правила Авито. Политика конфиденциальности. Оплачивая услуги на Авито, вы принимаете оферту. Авито использует рекомендательные технологии.

Сообщения

19:18
25.06.2024

https://www.avito.ru/laishevo/zemelnye_uchastki/uchastok_5_ga_snt_dnp_697553620

www.avito.ru/laishevo/zemelnye_uchastki/uchastok_5_ga_snt_dnp_697553620

Для бизнеса Карьера в Авито Помощь Каталоги Польза Мои объявления Екатерина Разместить объявление

Avito Все категории Поиск по объявлениям Найти Лаишево

Главная › ... › Земельные участки › Купить › Сельхозназначения (СНТ, ДНП)

Участок 5 га (СНТ, ДНП)

Добавить в избранное Сравнить Добавить заметку

Об участке

Площадь: 500 сот. Расстояние до центра города: 11 км

Расположение

Республика Татарстан, Лаишевский р-н Скрыть карту

4 000 000 ₽

8 000 ₽ за сотку

В ипотеку от От 29 378 ₽/мес.
Посмотреть скидки

8 969 889-92-49

Написать сообщение

Рассчитать ипотеку

Спросите у продавца

Здравствуйте!

Ещё продаёте? Торг уместен? Когда можно посмотреть?

Антон
Частное лицо
На Авито с октября 2015

2 объявления пользователя

Подписаться на продавца

Сообщения

19:15
25.06.2024

www.avito.ru/laishevo/zemelnye_uchastki/uchastok_5_ga_snt_dnp_697553620

Об участке

Площадь: 500 сот. Расстояние до центра города: 11 км

Расположение

Республика Татарстан, Лаишевский р-н Скрыть карту

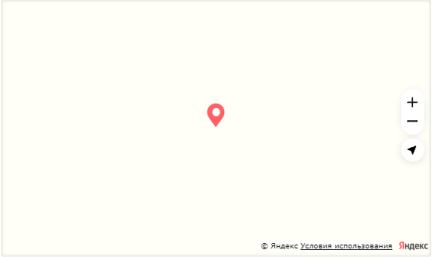

Описание

Продается ровный участок.
Рядом Смолдеярово.
Неподалеку от участка имеется свет,газ, асфальтированная трасса Р-239..
Земля мягкая в отличном плодородном состоянии.
Участок перспективный в любом использовании.
№16:24:080603:544

Ипотека со скидкой на Авито

Стоимость земли	Стоимость дома
4 000 000 ₽	3 000 000 ₽
Первый взнос	**Срок ипотеки**
2 100 000 ₽	30 лет

4 000 000 ₽

8 000 ₽ за сотку

В ипотеку от От 29 378 ₽/мес.
Посмотреть скидки

8 969 889-92-49

Написать сообщение

Рассчитать ипотеку

Спросите у продавца

Здравствуйте!

Ещё продаёте? Торг уместен? Когда можно посмотреть?

Антон
Частное лицо
На Авито с октября 2015

2 объявления пользователя

Подписаться на продавца

Сообщения

19:15
25.06.2024

www.avito.ru/laishevo/zemelnye_uchastki/uchastok_5_ga_snt_dnp_697553620

Описание

Продается ровный участок.
Рядом Смолдеярово.
Неподалеку от участка имеется свет,газ, асфальтированная трасса Р-239..
Земля мягкая в отличном плодородном состоянии.
Участок перспективный в любом использовании.
№16:24:080603:544

Ипотека со скидкой на Авито

Стоимость земли: 4 000 000 ₽
Стоимость дома: 3 000 000 ₽
Первый взнос: 2 100 000 ₽
Срок ипотеки: 30 лет

Одна заявка в несколько банков

ВТБ	Альфа-банк	Росбанк	Банк ДОМ.РФ
От 6%	От 6%	От 6%	От 6%
От 29 378 ₽	От 29 378 ₽	От 29 378 ₽	От 29 378 ₽

Перейти к анкете | Проверить, дадут ли ипотеку

Переходя к анкете, вы соглашаетесь с условиями использования сервиса

№ 697553620 · вчера в 10:08 · 532 просмотра (+0 сегодня) Пожаловаться

Похожие объявления

4 000 000 ₽
8 000 ₽ за сотку
В ипотеку от От 29 378 ₽/мес.
Посмотреть скидки

8 969 889-92-49
Написать сообщение
Рассчитать ипотеку

Спросите у продавца
Здравствуйте!
Ещё продаёте? | Торг уместен? | Когда можно посмотреть?

Антон
Частное лицо
На Авито с октября 2015
2 объявления пользователя
Подписаться на продавца

Разместить объявление | Объявления | Помощь | Безопасность | Реклама на сайте | О компании | Карьера | Авито Журнал | Блог | Авито Польза | Мобильное приложение

Авито — сайт объявлений России. © ООО «КЕХ eКоммерц» 2007–2024. Правила Авито. Политика конфиденциальности. Оплачивая услуги на Авито, вы принимаете оферту. Авито использует рекомендательные технологии.

Сообщения

19:16
25.06.2024

Аналоги для земельного участка с кадастровым номером 16:24:160303:3818

https://www.avito.ru/laishevo/zemelnye_uchastki/uchastok_287_ga_izhs_3902072325

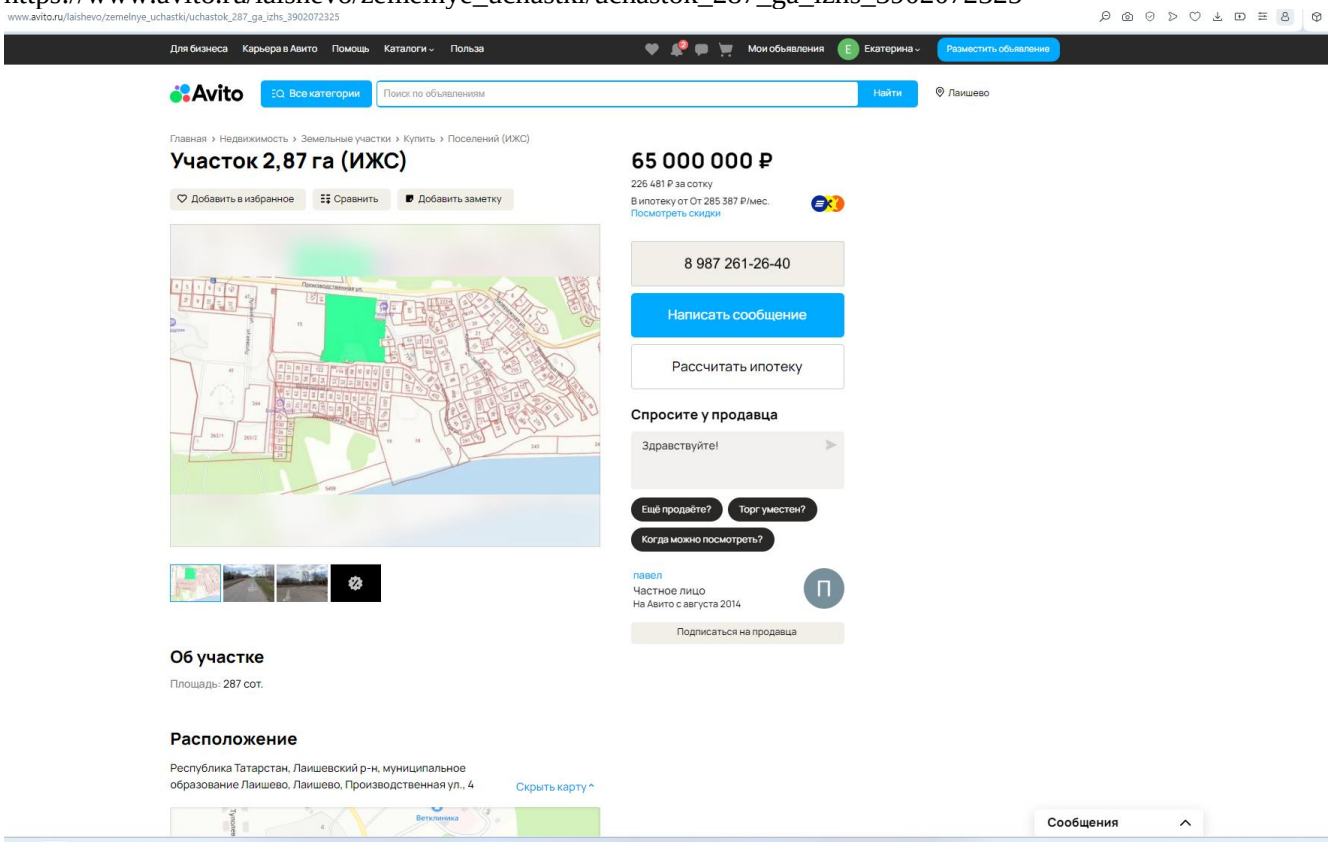

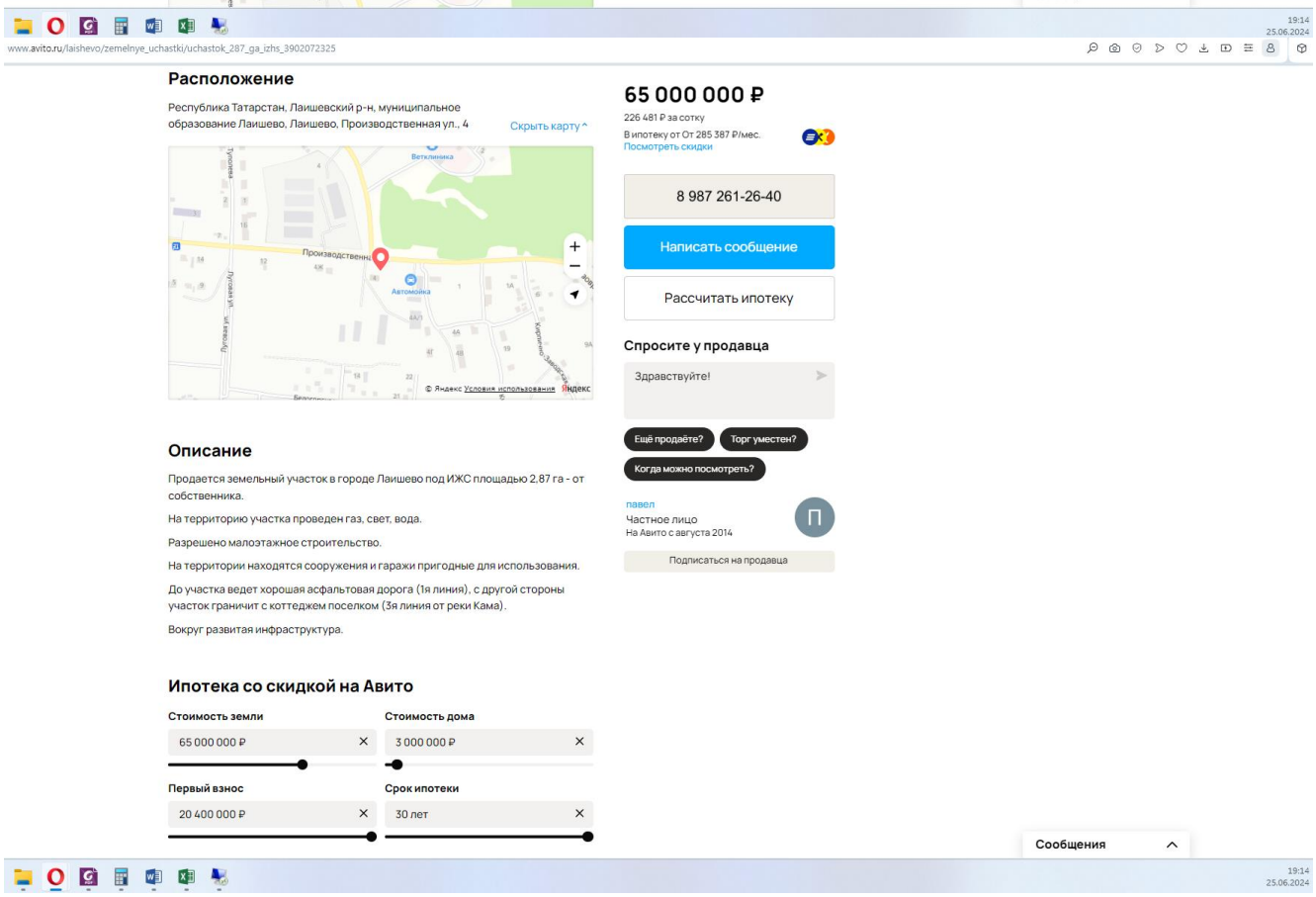

www.avito.ru/laishevo/zemelnye_uchastki/uchastok_287_ga_izhs_3902072325

собственника.

На территорию участка проведен газ, свет, вода.

Разрешено малоэтажное строительство.

На территории находятся сооружения и гаражи пригодные для использования.

До участка ведет хорошая асфальтовая дорога (1я линия), с другой стороны участок граничит с коттеджем поселком (3я линия от реки Кама).

Вокруг развитая инфраструктура.

Ипотека со скидкой на Авито

Стоимость земли 65 000 000 ₽

Стоимость дома 3 000 000 ₽

Первый взнос 20 400 000 ₽

Срок ипотеки 30 лет

Одна заявка в несколько банков

ВТБ	Альфа-банк	Росбанк	Банк ДОМ.РФ
От 6%	От 6%	От 6%	От 6%
От 285 387 ₽	От 285 387 ₽	От 285 387 ₽	От 285 387 ₽

Перейти к анкете | Проверить, дадут ли ипотеку

Переходя к анкете, вы соглашаетесь с условиями использования сервиса

№ 3902072325 · 10 июня в 02:29 · 174 просмотра (+0 сегодня) Пожаловаться

65 000 000 ₽

226 481 ₽ за сотку

В ипотеку от От 285 387 ₽/мес.
Посмотреть скидки

8 987 261-26-40

Написать сообщение

Рассчитать ипотеку

Спросите у продавца

Здравствуйте!

Ещё продаёте? | Торг уместен? | Когда можно посмотреть?

павел
Частное лицо
На Авито с августа 2014

Подписаться на продавца

Похожие объявления

Разместить объявление Объявления Помощь Безопасность Реклама на сайте О компании Карьера Авито Журнал Блог Авито Польза Мобильное приложение

Авито — сайт объявлений России. © ООО «КЕХ еКоммерц» 2007–2024. Правила Авито. Политика конфиденциальности. Оплачивая услуги на Авито, вы принимаете оферту. Авито использует рекомендательные технологии.

Сообщения

19:14
25.06.2024

https://www.avito.ru/pestretsy/zemelnye_uchastki/uchastok_44_ga_izhs_4022948043

www.avito.ru/pestretsy/zemelnye_uchastki/uchastok_44_ga_izhs_4022948043

Для бизнеса Карьера в Авито Помощь Каталоги Польза Мои объявления Екатерина Разместить объявление

Avito Все категории Поиск по объявлениям Найти Лаишево

Главная › Недвижимость › Земельные участки › Купить › Поселений (ИЖС)

Участок 4,4 га (ИЖС)

Добавить в избранное Сравнить Добавить заметку



59 000 000 ₽

134 091 ₽ за сотку

В ипотеку от От 260 205 ₽/мес.
Посмотреть скидки

8 960 084-15-60

Написать сообщение
Онлайн

Рассчитать ипотеку

Спросите у продавца

Здравствуйте!

Ещё продаёте? Торг уместен? Когда можно посмотреть?

СмартДом
Агентство
Реквизиты проверены

Подписаться на продавца

Контактное лицо
Якимова Муслима

Об участке

Площадь: 440 сот. Расстояние до центра города: 6 км

Расположение

Республика Татарстан, Пестречинский р-н, Шалинское сельское поселение, д. имени ТатЦИКа

Скрыть карту

Сообщения

16:49
25.06.2024

www.avito.ru/pestretsy/zemelnye_uchastki/uchastok_44_ga_izhs_4022948043

Расположение

Республика Татарстан, Пестречинский р-н, Шалинское сельское поселение, д. имени ТатЦИКа

Скрыть карту

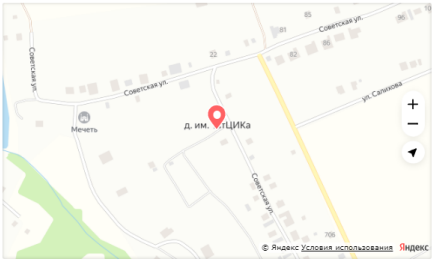

59 000 000 ₽

134 091 ₽ за сотку

В ипотеку от От 260 205 ₽/мес.
Посмотреть скидки

8 960 084-15-60

Написать сообщение
Онлайн

Рассчитать ипотеку

Спросите у продавца

Здравствуйте!

Ещё продаёте? Торг уместен? Когда можно посмотреть?

СмартДом
Агентство
Реквизиты проверены

Подписаться на продавца

Контактное лицо
Якимова Муслима

Описание

Арт. 65499422

Продажа одним лотом 44 участка, межеванные по 10 сот., под ИЖС.

Адрес: РТ, Пестречинский р-н, д. имени ТатЦИКа

Кад.номер: 16:33:170411:383 ..., 421

Электричество подведено, газ на стадии одобрения.

Дорога на стадии согласования, на машине 55 мин. до города. В шаговой доступности лес для прогулок. Экологически чистый воздух.

ВНИМАНИЕ! ПРЕДЛОЖЕНИЕ ЗАСТРОЙЩИКАМ - ОБЪЕДИНИТЬСЯ ПРИ ПОКУПКЕ указанных ЗЕМЕЛЬНЫХ УЧАСТКОВ.

При покупке данного земельного участка, вы можете построить свой дом мечты. Мы являемся официальными партнерами крупных застройщиков: Амана, Грата, НУРСИБ, СК Уютный дом, Ханский Дом, Центр малоэтажного строительства, ИП Сабиров Ильназ, DAREX HOUSE, и иные компании. Принимаем в оплату вторичное жилье.

СмартДом – Путь к успешной сделке начинается с Нами!

Есть вопросы? Не стесняйтесь! Оставьте нам сообщение или позвоните, и наша команда с удовольствием вам поможет!

Сообщения

16:50
25.06.2024

www.avito.ru/pestretsy/zemelnye_uchastki/uchastok_44_ga_izhs_4022948043

При покупке данного земельного участка, вы можете построить свой дом мечты. Мы являемся официальными партнерами крупных застройщиков: Амана, Грата, НУРСИБ, СК Уютный дом, Ханский Дом, Центр малоэтажного строительства, ИП Сабиров Ильназ, DAREX HOUSE, и иные компании. Принимаем в оплату вторичное жилье.

СмартДом – Путь к успешной сделке начинается с Нами!

Есть вопросы? Не стесняйтесь! Оставьте нам сообщение или позвоните, и наша команда с удовольствием вам поможет!

Ипотека со скидкой на Авито

Стоимость земли
59 000 000 ₽

Стоимость дома
3 000 000 ₽

Первый взнос
18 600 000 ₽

Срок ипотеки
30 лет

Одна заявка в несколько банков

ВТБ	Альфа-банк	Росбанк	Банк ДОМ.РФ
От 6%	От 6%	От 6%	От 6%
От 260 205 ₽	От 260 205 ₽	От 260 205 ₽	От 260 205 ₽

Перейти к анкете | Проверить, дадут ли ипотеку

Переходя к анкете, вы соглашаетесь с условиями использования сервиса

№ 4022948043 · 20 июня в 12:14 · 17 просмотров (+2 сегодня) Пожаловаться

59 000 000 ₽
134 091 ₽ за сотку
В ипотеку от От 260 205 ₽/мес.
Посмотреть скидки

8 960 084-15-60

Написать сообщение
Онлайн

Рассчитать ипотеку

Спросите у продавца

Здравствуйте!

Ещё продаёте? | Торг уместен? | Когда можно посмотреть?

СмартДом
Агентство
Реквизиты проверены

Подписаться на продавца

Контактное лицо
Якимова Муслима

Похожие объявления

Разместить объявление Объявления Помощь Безопасность Реклама на сайте О компании Карьера Авито Журнал Блог Авито Польза Мобильное приложение

Авито — сайт объявлений России. © ООО «КЕХ eКоммерц» 2007–2024. Правила Авито. Политика конфиденциальности. Оплачивая услуги на Авито, вы принимаете оферту. Авито использует рекомендательные технологии.

Сообщения

16:50
25.06.2024

https://www.avito.ru/kazan/zemelnye_uchastki/uchastok_363_ga_izhs_3500198126

www.avito.ru/kazan/zemelnye_uchastki/uchastok_363_ga_izhs_3500198126

Для бизнеса Карьера в Авито Помощь Каталоги Польза Мои объявления Екатерина Разместить объявление

Avito Все категории Поиск по объявлениям Найти Лаишево

Главная > Недвижимость > Земельные участки > Купить > Поселений (ИЖС)

Участок 3,63 га (ИЖС)

Добавить в избранное Сравнить Добавить заметку

Об участке

Площадь: 363 сот. Расстояние до центра города: 33 км

Расположение

Республика Татарстан, Лаишевский р-н, Егорьевское сельское поселение, д. Кзыл-Иль, коттеджный пос. Тургай 2 Скрыть карту

79 860 000 ₽

220 000 ₽ за сотку

В ипотеку от От 347 752 ₽/мес.
Посмотреть скидки

8 960 082-93-89

Написать сообщение
Отвечает в течение дня

Рассчитать ипотеку

Спросите у продавца

Здравствуйте!

Ещё продаёте? Торг уместен? Когда можно посмотреть?

Никита
Агентство
На Авито с февраля 2012
Завершено 344 объявления
Реквизиты проверены

17 объявлений пользователя

Подписаться на продавца

Сообщения

16:50
25.06.2024

www.avito.ru/kazan/zemelnye_uchastki/uchastok_363_ga_izhs_3500198126

Расположение

Республика Татарстан, Лаишевский р-н, Егорьевское сельское поселение, д. Кзыл-Иль, коттеджный пос. Тургай 2 Скрыть карту

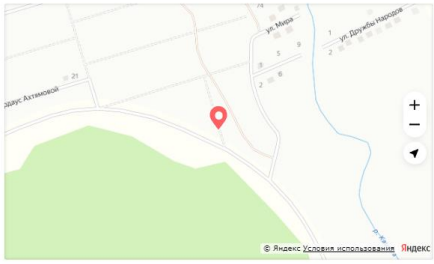

79 860 000 ₽

220 000 ₽ за сотку

В ипотеку от От 347 752 ₽/мес.
Посмотреть скидки

8 960 082-93-89

Написать сообщение
Отвечает в течение дня

Рассчитать ипотеку

Спросите у продавца

Здравствуйте!

Ещё продаёте? Торг уместен? Когда можно посмотреть?

Никита
Агентство
На Авито с февраля 2012
Завершено 344 объявления
Реквизиты проверены

17 объявлений пользователя

Подписаться на продавца

Описание

Продаются земельные участки ИЖС для строительства авторского, закрытого коттеджного посёлка.

Уважаемые инвесторы и застройщики!

Предлагаем вам уникальную возможность приобрести территорию с уже готовыми коммуникациями и инфраструктурой для организации премиального поселка на 34 дома.

Идеальное расположение: 23 км от РКБ по Оренбургскому тракту. Уже через месяц начинается расширение Оренбургского тракта до 4 полос, со строительством обхода села Сокуры. Добираться до поселка можно будет по скоростной трассе без светофоров и пробок. До поселка комфортная асфальтированная дорога вдоль леса.

Эксклюзивный дизайн: возможность разработать и воплотить именно ваши архитектурные решения, что обеспечит уникальный и неповторимый облик вашего поселка.

Закрытая инфраструктура: одно из главных преимуществ, это возможность сделать полностью закрытую территорию с отдельным заездом с асфальта.

Экологическая чистота: поселок окружен большим лесом, в пешей доступности

Сообщения

16:51
25.06.2024

www.avito.ru/kazan/zemelnye_uchastki/uchastok_363_ga_izhs_3500198126

река Мёша.

Коммуникации: вам не нужно тратить время на подведение коммуникаций, все участки уже газифицированы и электрифицированы, к ним подведена асфальтированная дорога.

Документация: все документы уже готовы, земля переведена и размежевана на 34 земельных участка площадью от 10 до 11 соток, согласован проект планировки территории и присвоены адреса.

Инфраструктура: мы уже начали строить сетевой магазин площадью 500 м2, в октябре запускается частный детский садик. В поселке предусмотрено светодиодное освещение улиц.

Мы приглашаем вас на просмотр участков. Готовы ответить на все ваши вопросы и предоставить дополнительную информацию.

Не упустите шанс стать частью уникального проекта! Свяжитесь с нами.

Ипотека со скидкой на Авито

Стоимость земли: 79 860 000 ₽

Стоимость дома: 3 000 000 ₽

Первый взнос: 24 858 000 ₽

Срок ипотеки: 30 лет

Одна заявка в несколько банков

ВТБ	Альфа-банк	Росбанк	Банк ДОМ.РФ
От 6%	От 6%	От 6%	От 6%
От 347 752 ₽	От 347 752 ₽	От 347 752 ₽	От 347 752 ₽

Перейти к анкете | Проверить, дадут ли ипотеку

Переходя к анкете, вы соглашаетесь с условиями использования сервиса

№ 3500198126 · 17 июня в 10:16 · 1264 просмотра (+0 сегодня) Пожаловаться

79 860 000 ₽

220 000 ₽ за сотку

В ипотеку от От 347 752 ₽/мес.

Посмотреть скидки

8 960 082-93-89

Написать сообщение
Отвечает в течение дня

Рассчитать ипотеку

Спросите у продавца

Здравствуйте!

Ещё продаёте? | Торг уместен? | Когда можно посмотреть?

Никита
Агентство
На Авито с февраля 2012
Завершено 344 объявления
Реквизиты проверены

17 объявлений пользователя

Подписаться на продавца

Сообщения

16:51
25.06.2024

ДОКУМЕНТЫ, ПОДТВЕРЖДАЮЩИЕ ПРАВО ЗАНИМАТЬСЯ ОЦЕНОЧНОЙ ДЕЯТЕЛЬНОСТЬЮ

Министерство образования и науки Российской Федерации

Федеральное государственное бюджетное образовательное учреждение высшего профессионального образования «Оренбургский государственный университет»

ДИПЛОМ

О ПРОФЕССИОНАЛЬНОЙ ПЕРЕПОДГОТОВКЕ

ПП № 000031

Настоящий диплом выдан *Пестовой Екатерине Александровне* (фамилия, имя, отчество)

в том, что он(а) с «*24*» *сентября 2013* г. по «*17*» *июля 2014* г.

прошел(а) профессиональную переподготовку в (на) *центре профессиональной подготовки оценщиков* (наименование подразделения дополнительного профессионального образования)

по *программе "Оценка стоимости предприятия (бизнеса)"* (наименование дополнительной профессиональной программы)

Аттестационная комиссия решением от «*17*» *июля 2014* г.

удостоверяет право *Пестовой Екатерины Александровны* (фамилия, имя, отчество)

на ведение *оценочной* (вид деятельности) деятельности

в сфере *оценки стоимости предприятия (бизнеса)* (наименование сферы профессиональной деятельности)

Председатель аттестационной комиссии

ректор (проректор)

Город *Оренбург* *2014*

Диплом является документом о профессиональной переподготовке

Диплом дает право на ведение нового вида профессиональной деятельности

Регистрационный номер *01451*

РТ, г. Казань ул. Оренбургский тракт,
д. 8Д, помещ. 1007
Тел: (843) 206-51-73
E-mail: info@contrust.bz

CON TRUST

ОГРН 1151690036574
ИНН 1659158802
КПП 168401001

СОЮЗ

Ассоциация Саморегулируемая организация
оценщиков «СОЮЗ»

СВИДЕТЕЛЬСТВО

Пестова Екатерина Александровна

является действительным членом
Ассоциации Саморегулируемой организации
оценщиков «СОЮЗ»

Свидетельство № С-0653

Дата выдачи 22 июля 2020 г.

Генеральный директор
СРО «СОЮЗ»

И.П. Зык

КВАЛИФИКАЦИОННЫЙ АТТЕСТАТ В ОБЛАСТИ ОЦЕНОЧНОЙ ДЕЯТЕЛЬНОСТИ

№ 037842-1 « 03 » июня 20 24 г.

Настоящий квалификационный аттестат в области оценочной деятельности по направлению оценочной деятельности

«Оценка недвижимости»

выдан Пестовой Екатерине Александровне

на основании решения федерального бюджетного учреждения «Федеральный ресурсный центр»

от « 03 » июня 20 24 г. № 351

Директор А.С. Бункин

Квалификационный аттестат выдается на три года и действует до « 03 » июня 20 27 г.

АО «ОПЦИОН», Москва, 2021 г., «Б», ТЗ № 672.

023355 - КА1

РОСГОССТРАХ

ПОЛИС к ДОГОВОРУ № 58/24/134/982
СТРАХОВАНИЯ ОТВЕТСТВЕННОСТИ ОЦЕНЩИКА

г. *Москва* «14» мая 2024г.

Настоящий полис выдан в подтверждение того, что указанные ниже Страховщик и Страхователь заключили договор страхования ответственности оценщика **№ 58/24/134/982** от «14» мая 2024г., на основании Заявления Страхователя от «14» мая 2024г. и Правил страхования ответственности оценщиков и юридических лиц, заключающих договоры на проведение оценки (типовые (единые)) №134 в редакции, действующей на дату заключения договора, на следующих условиях:

СТРАХОВЩИК:	**ПАО СК «Росгосстрах», ИНН: 7707067683, КПП: 997950001** Адрес: Россия, 140002, Московская область, г. Люберцы, ул. Парковая, д. 3 Расч: счёт: 40701810201700000432 в ПАО БАНК «ФК ОТКРЫТИЕ» Корр. счет: 30101810300000000985, БИК: 044525985
СТРАХОВАТЕЛЬ:	**Пестова Екатерина Александровна** Паспортные данные: Паспорт РФ Серия 53 11, № 135143 Выдан: Отделением УФМС России по Оренбургской области в Соль-Илецком районе, 08.02.2012 г. К/П 560-023

ОБЪЕКТ СТРАХОВАНИЯ:	Объектом страхования являются имущественные интересы Страхователя, связанные с риском ответственности Страхователя по обязательствам, возникающим вследствие причинения ущерба заказчику, заключившему договор на проведение оценки, и (или) третьим лицам в результате осуществления Страхователем оценочной деятельности. Настоящий Договор страхования заключен в отношении заключаемых Страхователем договоров на проведение оценки рыночной, кадастровой или иной стоимости.
СТРАХОВОЙ СЛУЧАЙ:	Страховым случаем является: Установленный вступившим в законную силу решением суда (арбитражного суда) или признанный Страховщиком факт причинения ущерба действиями (бездействием) Страхователя в результате нарушения требований федеральных стандартов оценки (в том числе Федерального закона от 29.07.1998 г. № 135-ФЗ «Об оценочной деятельности в Российской Федерации», федеральных стандартов оценки, иных нормативных правовых актов Российской Федерации в области оценочной деятельности), стандартов и правил оценочной деятельности, установленных саморегулируемой организацией оценщиков, членом которой являлся Страхователь на момент причинения ущерба. При наступлении страхового случая Страховщик обязуется компенсировать в пределах установленной договором страхования страховой суммы судебные расходы и издержки, понесенные Страхователем в связи с предъявлением требований о возмещении ущерба, причиненного в результате осуществления Страхователем оценочной деятельности, при условии предварительного согласования размера таких расходов со Страховщиком. Возмещение ущерба, причиненного в течение срока действия Договора страхования, производится в течение срока исковой давности, установленного законодательством Российской Федерации на дату заключения Договора страхования, но не более трёх лет. В целях настоящего договора страхования, достоверность величины рыночной или иной стоимости объекта оценки, установленной в отчете об оценке, устанавливается вступившим в законную силу решением суда (арбитражного суда).
СРОК ДЕЙСТВИЯ ДОГОВОРА СТРАХОВАНИЯ. ПЕРИОД СТРАХОВАНИЯ:	с 0.00 часов «21» мая 2024 г. по 24.00 часа «20» мая 2025 г. **Ретроактивный период** установлен по настоящему договору с 0.00 часов «21» мая 2023 г. **Возмещение ущерба, причиненного в течение срока действия Договора страхования, производится в течение срока исковой давности, установленного законодательством Российской Федерации на дату заключения Договора страхования, но не более трёх лет.**
СТРАХОВАЯ СУММА:	**30 000 000,00 (Тридцать миллионов) рублей 00 копеек.**
ЛИМИТ ВОЗМЕЩЕНИЯ по ОДНОМУ страховому случаю:	**не установлен (отсутствует).**
ФРАНШИЗА:	Не установлена.
ТЕРРИТОРИЯ СТРАХОВАНИЯ:	Российская Федерация.

СТРАХОВЩИК
ПАО СК «Росгосстрах»
ИНН: 7707067683, КПП: 997950001

_____ (Морозов А.А.)
М.П.

СТРАХОВОЕ ОБЩЕСТВО
РЕСО-ГАРАНТИЯ
117105, Москва, Нагорный пр-д, 6
т. (495) 730-3000 ф. (495) 956-2585
mail@reso.ru www.reso.ru

РЕСО ГАРАНТИЯ RESO GARANTIA

RESO-GARANTIA
INSURANCE COMPANY
6, Nagorny proezd, Moscow, 117105
t. (495) 730-3000 f. (495) 956-2585
mail@reso.ru www.reso.ru

ПОЛИС
к договору страхования гражданской ответственности организации, заключающей договоры на проведение оценки № 922/2550157498

Настоящий полис подтверждает факт вступления в силу договора страхования, заключенного между САО «РЕСО-Гарантия» (*117105, г. Москва, Нагорный проезд, д. 6 стр. 9, эт. 3 ком. 1; ОГРН 1027700042413; ИНН 7710045520*) с указанным ниже Страхователем, в соответствии с «Правилами страхования ответственности оценщиков», утвержденными Страховщиком 21 июля 2021 года (далее по тексту – «Правила страхования»)

Дата оформления полиса «22» февраля 2024 г. **Валюта страхования:** Российские рубли

Страхователь:	**ООО «КонТраст»** 420059, РТ, г. Казань, Оренбургский тракт, д. 8 д, пом.1007 р/с 40702810162000008798 в ПАО «Сбербанк», г. Казань к/с 30101810600000000603 БИК 049205603 ИНН 1659158802
1. Срок действия полиса:	С 00 часов 00 минут **26.03.2024 г.** по 24 часа 00 минут **25.03.2025 г.**
2. Объект страхования:	2.1. Не противоречащие законодательству Российской Федерации имущественные интересы Страхователя, связанные с риском ответственности по обязательствам, возникающим вследствие нарушения договора на проведение оценки, и связанные с риском ответственности за причинение вреда имуществу третьих лиц в результате нарушения требований Федерального закона, регулирующего оценочную деятельность в Российской Федерации, федеральных стандартов оценки, иных нормативных правовых актов Российской Федерации в области оценочной деятельности, стандартов и правил оценочной деятельности. 2.2. Действие Договора страхования (Полиса) распространяется на работы (исключая кадастровую оценку), которые были выполнены Страхователем и были приняты Заказчиком Страхователя в период, начиная **с 26.03.2019** года.
3. Страховой случай:	3.1. Страховым случаем является установленный вступившим в законную силу решением арбитражного суда, или признанный Страховщиком, факт возникновения обязанности Страхователя возместить убытки, возникшие вследствие нарушения им договора на проведение оценки, и вред (ущерб), причиненный имуществу третьих лиц в результате нарушения требований Федерального закона, регулирующего оценочную деятельность в Российской Федерации, федеральных стандартов оценки, иных нормативных правовых актов Российской Федерации в области оценочной деятельности. 3.2. Предъявление нескольких претензий (исков), явившихся следствием одного обстоятельства, стороны рассматривают в рамках одного страхового случая.
4. Страховая сумма:	**1 200 000 000,00 (Один миллиард двести миллионов) Рублей,** лимиты ответственности согласно Договору страхования
5. Франшиза:	Страхование осуществляется без франшизы
6. Страховая премия:	Согласно Договору страхования
7. Порядок оплаты страховой премии:	Согласно Договору страхования
8. Прилагаемые документы:	- Приложение 1: Заявление на страхование - Договор страхования гражданской ответственности № 922/2550157498 - Правила страхования.
Представитель страховщика: Кравченко А.Е.	Код 19334524

Экземпляр Правил страхования получил. С упомянутыми Правилами страхования ознакомлен.

Страхователь

М.П. (подпись)

Страховщик

М.П. (подпись)